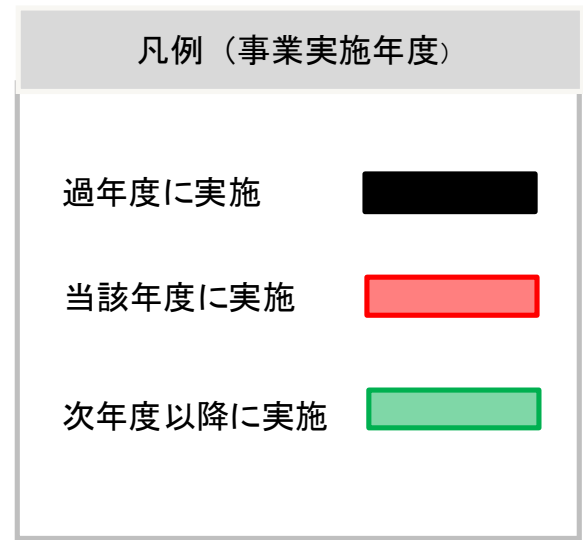
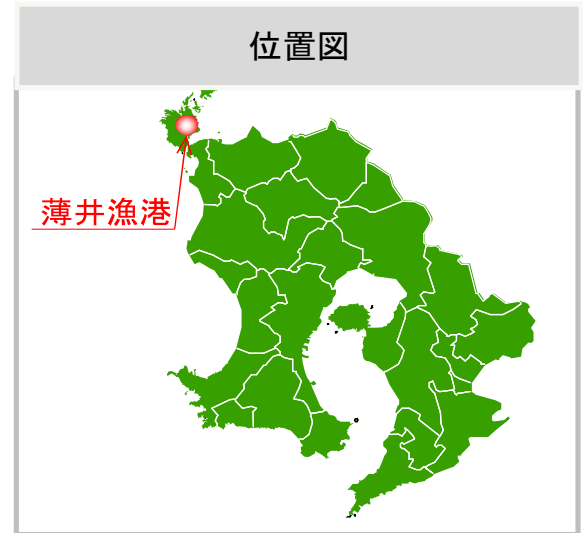
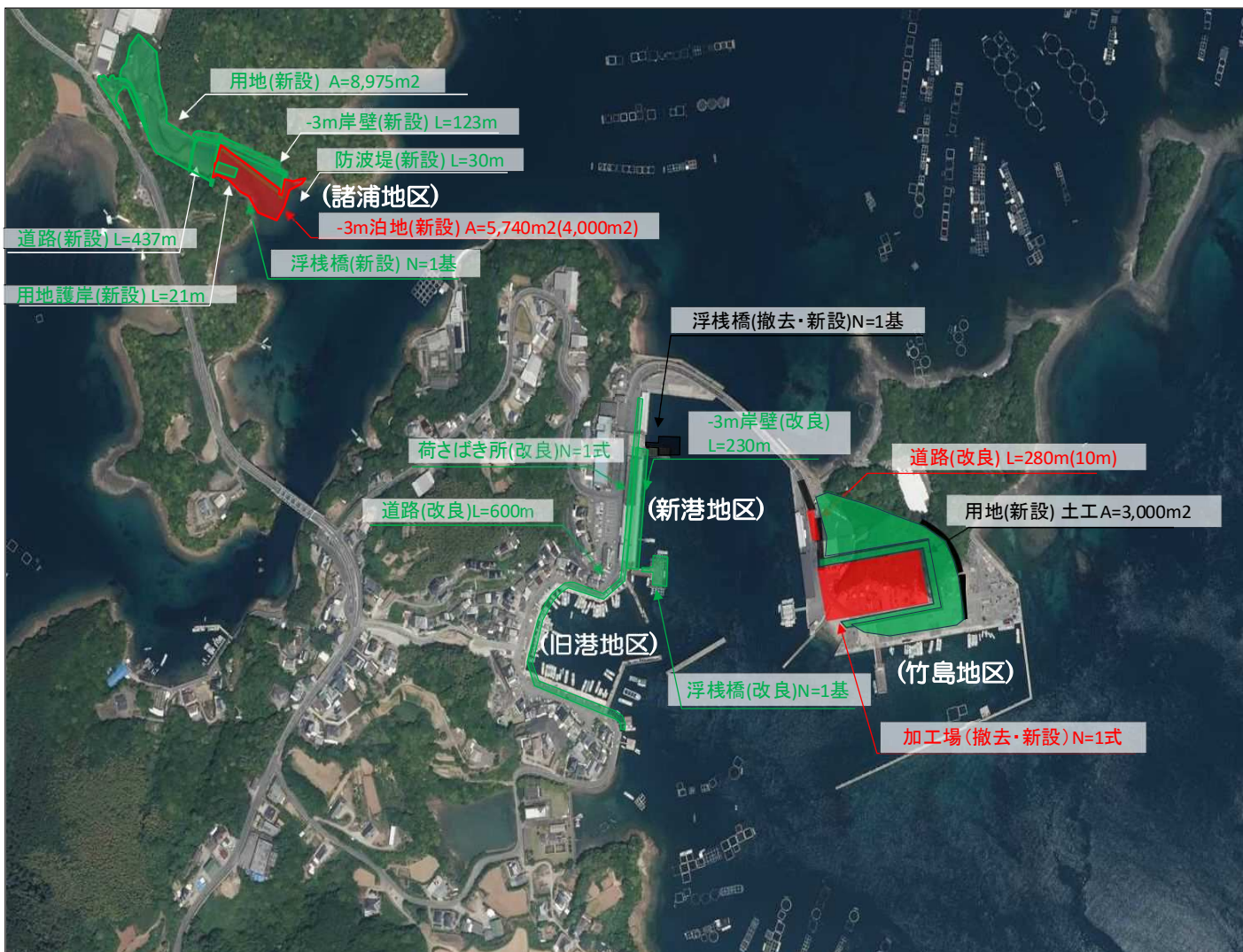


# 水産流通基盤整備事業〔薄井漁港（鹿児島県長島町）（第3種）〕

令和8年度

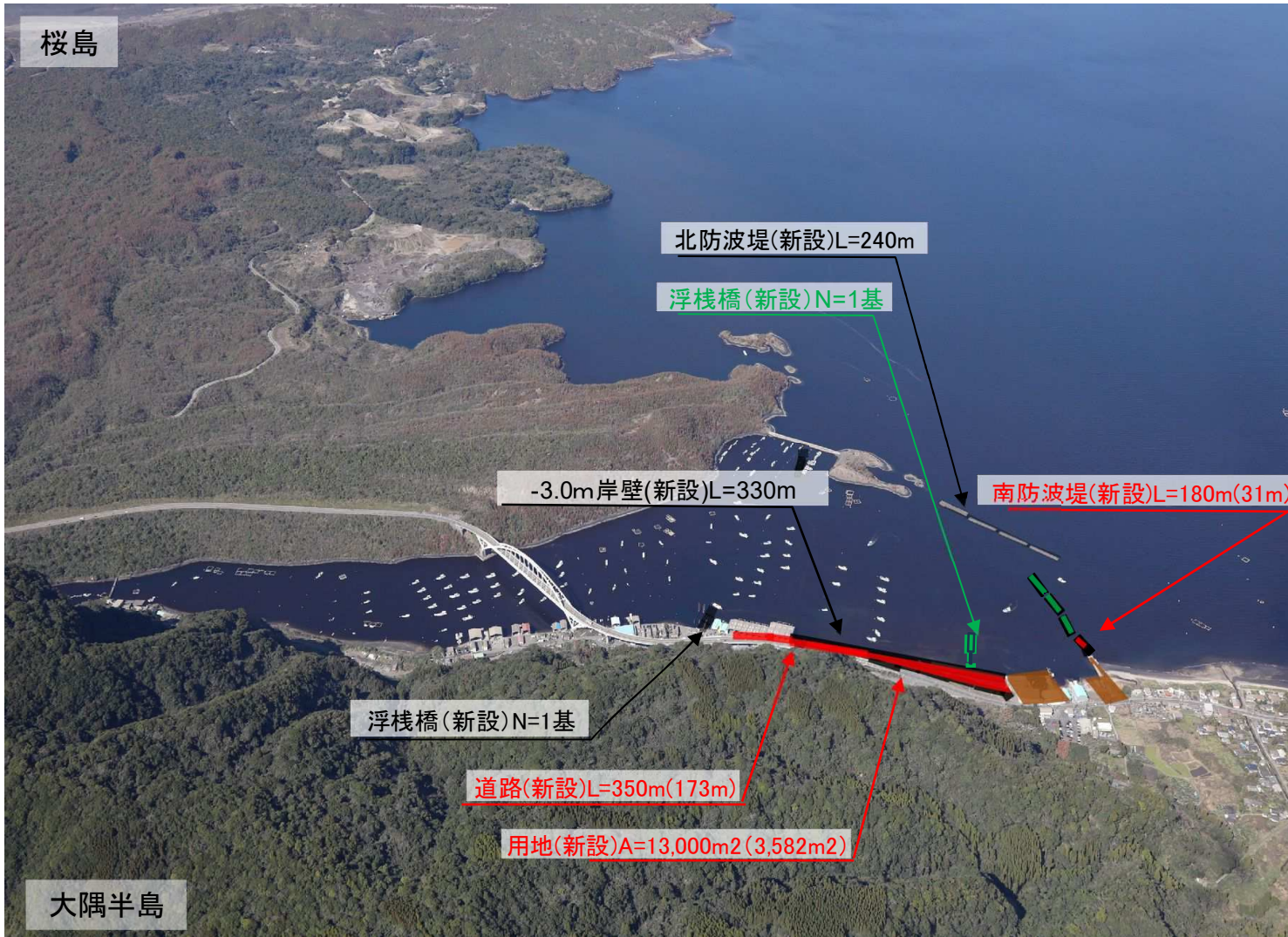


事業実施期間：平成30年度～令和13年度

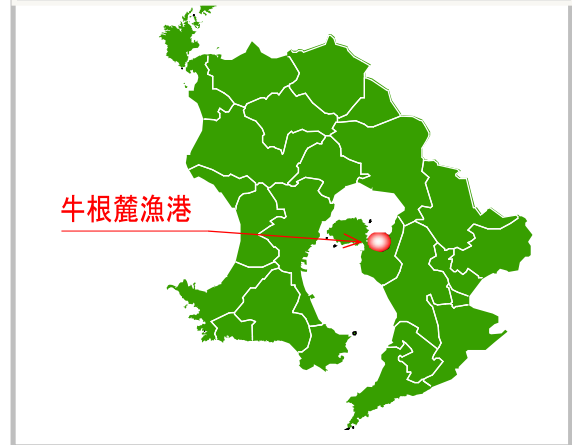
※記載している事業内容は当初予定であり、年度途中で変更することもあります。  
 ※L=延長、A=面積、N=基数、m=メートルを表します。

# 水産流通基盤整備事業〔牛根麓漁港（鹿児島県垂水市）（第2種）〕

令和8年度



位置図



凡例（事業実施年度）

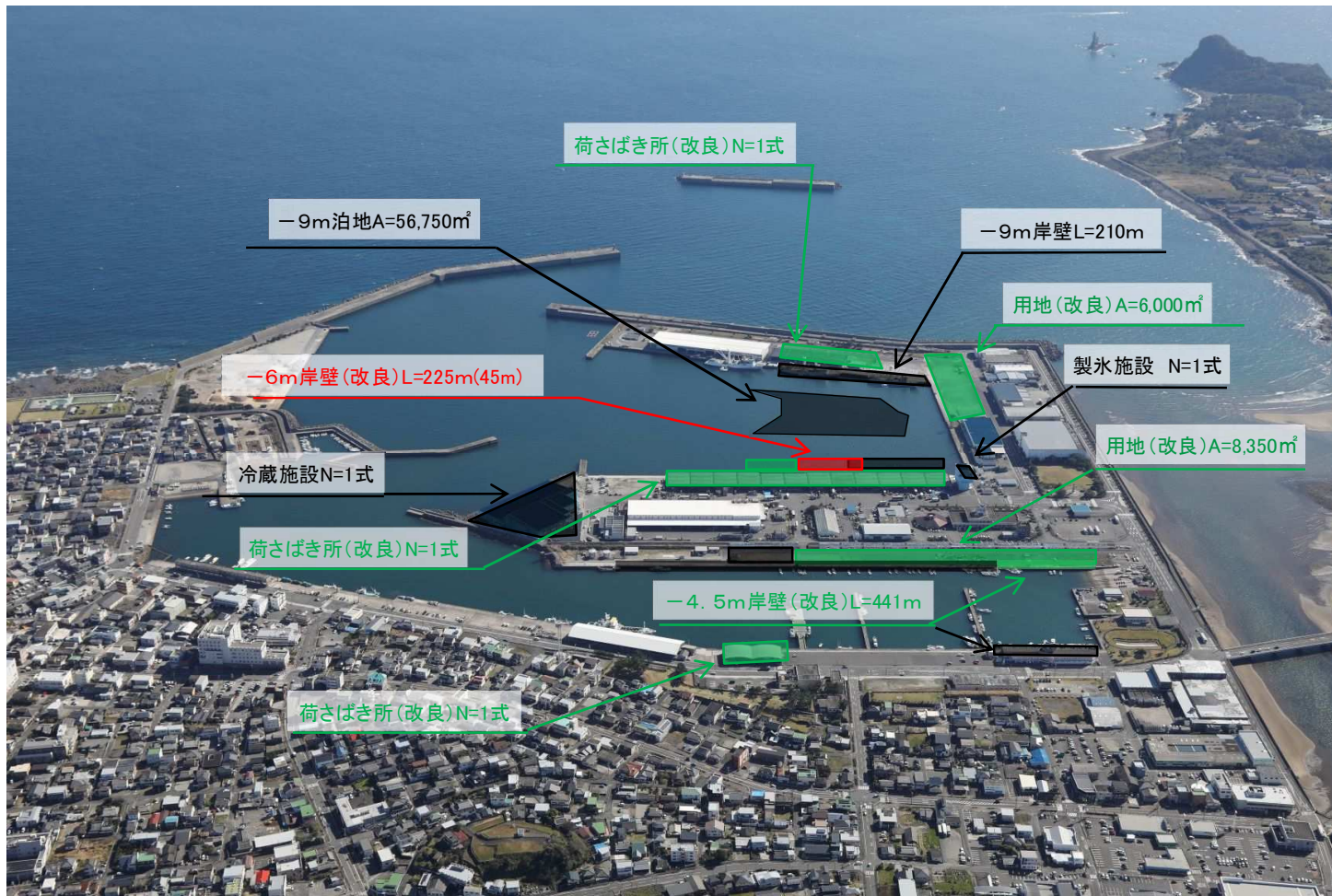
- 過年度に実施
- 当該年度に実施
- 次年度以降に実施

事業実施期間：平成20年度～令和9年度

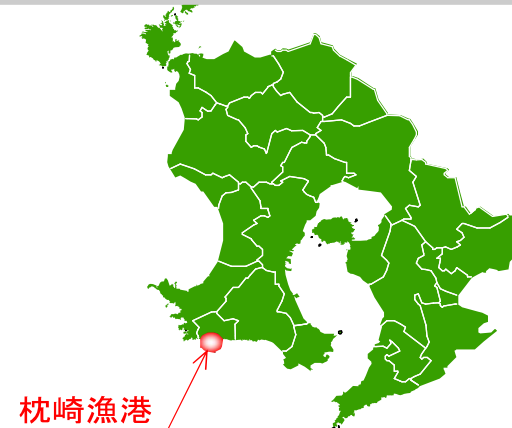
※記載している事業内容は当初予定であり、年度途中で変更することもあります。  
※L=延長, A=面積, N=基数, m=メートルを表します。

# 水産流通基盤整備事業〔枕崎漁港（鹿児島県枕崎市）（特定第3種）〕

令和8年度



位置図



枕崎漁港

凡例（事業実施年度）

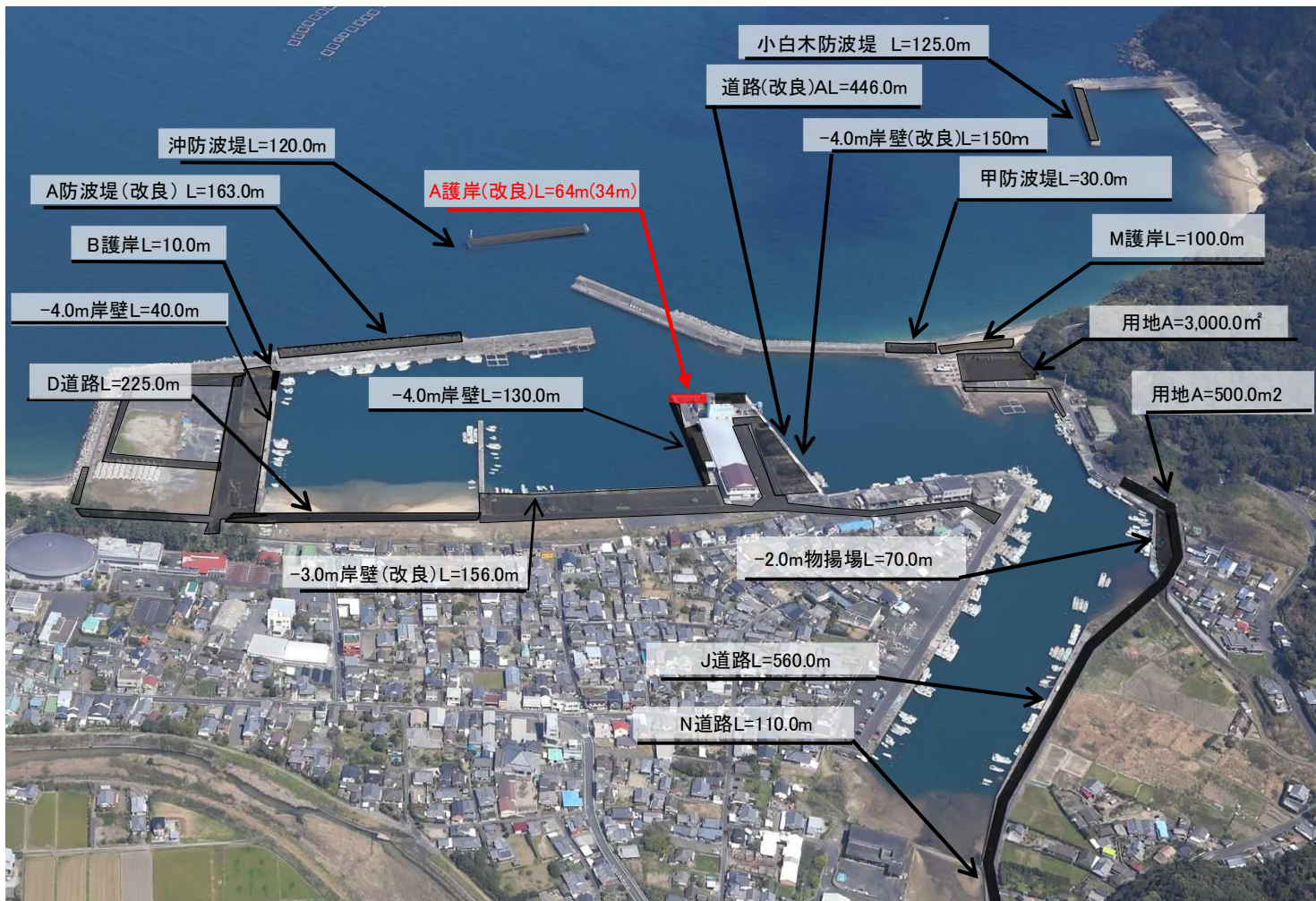
- 過年度に実施
- 当該年度に実施
- 次年度以降に実施

事業実施期間：平成29年度～令和12年度

※記載している事業内容は当初予定であり、年度途中で変更することもあります。  
 ※L=延長、A=面積、N=基数、m=メートルを表します。

# 水産流通基盤整備事業〔内之浦漁港（鹿児島県肝付町）（第4種）〕

令和8年度



位置図



凡例（事業実施年度）

- 過年度に実施
- 当該年度に実施
- 次年度以降に実施

事業実施期間：平成14年度～令和8年度

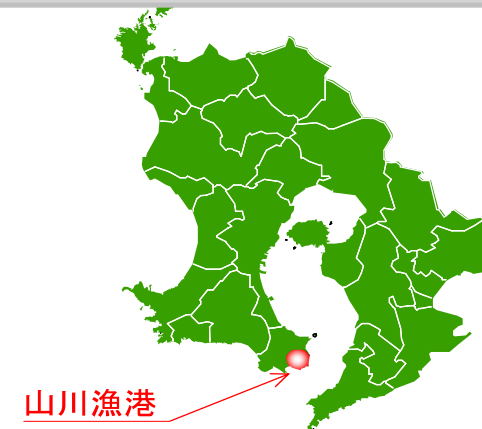
※記載している事業内容は当初予定であり、年度途中で変更することもあります。  
 ※L=延長、A=面積、N=基数、m=メートルを表します。

# 水産流通基盤整備事業〔山川漁港（鹿児島県指宿市）（第3種）〕

令和8年度



位置図



凡例（事業実施年度）

- 過年度に実施 
- 当該年度に実施 
- 次年度以降に実施 

事業実施期間：令和8年度～令和16年度

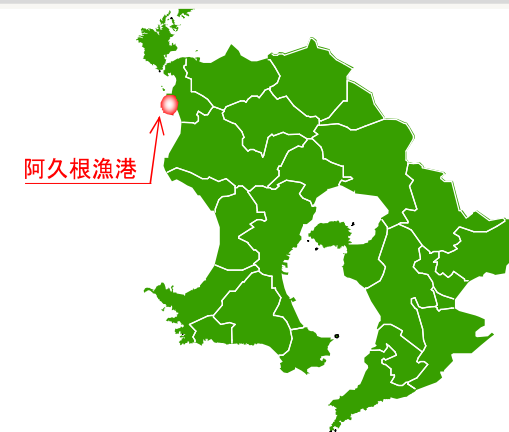
※記載している事業内容は当初予定であり、年度途中で変更することもあります。  
※L=延長、A=面積、N=基数、m=メートルを表します。

# 水産流通基盤整備事業〔阿久根漁港（鹿児島県阿久根市）（第3種）〕

令和8年度



位置図



凡例（事業実施年度）

- 過年度に実施 
- 当該年度に実施 
- 次年度以降に実施 

事業実施期間：平成28年度～令和12年度

※記載している事業内容は当初予定であり、年度途中で変更することもあります。

※L=延長、A=面積、N=基数、m=メートルを表します。