

平成23年度

中山間地域等直接支払制度実施状況

鹿児島県農政部農村振興課

中山間地域等直接支払制度について

☆中山間地域等直接支払制度とは

中山間地域等では農業の生産条件が不利なことに加え、担い手の減少や高齢化の進行により、耕作放棄地の増加など地域が持つ多面的機能の低下が心配されています。

このため、農業生産の維持を図りながら、多面的機能を確保するという観点から、平成12年度より「中山間地域等直接支払制度」が導入されました。

この制度は、生産条件が不利な地域の生産コストを交付金で補うことで耕作放棄地の発生を防ぎ、農業の持つ多面的機能を維持することを目的としています。

特定農山村法などの地域振興立法8法地域の傾斜農用地等を対象に、農家の方々が農地の管理方法等を定めた集落協定等を結ぶことを要件にしています。

なお、平成22年度からは、高齢化の進行にも十分配慮した、より取り組みやすい制度に一部見直され、第3期対策が実施されています。

☆中山間地域等直接支払制度の概要

1 対象地域および対象農用地

対象農用地は（1）の地域振興立法等の指定地域のうち、（2）の要件に該当する農振農用地区域内に存する合計1ha以上の一団の農用地（飛び地も共同取組活動が行われれば対象）

（1）対象地域（自然的・経済的・社会的条件の悪い地域）

- ア 特定農山村法による特定農山村地域
- イ 山村振興法による振興山村地域
- ウ 過疎地域自立促進特別措置法による過疎地域
- エ 半島振興法による半島振興対策実施地域
- オ 離島振興法による離島振興対策実施地域
- カ 奄美群島振興開発特別措置法による奄美群島
- キ 県知事が指定する特認地域 等

（2）対象農用地（農業生産条件の悪い農用地）

- ア 急傾斜農用地（勾配が田で1/20以上、畑、草地及び採草放牧地で15度以上）
- イ 自然条件により小区画・不整形な田
- ウ 市町村長が必要と認めた農用地
 - ◎ 緩傾斜農用地
(勾配が田で1/100以上1/20未満、畑、草地及び採草放牧地で8度以上15度未満)
 - ◎ 高齢化率・耕作放棄率の高い農地
高齢化率(40%以上)かつ
耕作放棄率((8%×田面積+15%×畑面積) / (田面積+畑面積))以上
- エ 県知事が定める基準に該当する農用地
(地域の実態に応じ設定)

2 対象行為

集落協定又は個別協定に基づき、5年間以上継続して行われる農業生産活動等

取組1：耕作放棄発生防止などの基礎的な活動

取組2：共同で支え合う農業生産活動の「取り決め」(集団的サポート型)や担い手の育成など、より前向きな取組(ステップアップ型)

3 対象者

集落協定又は個別協定に基づき、5年間以上継続して農業生産活動等を行う農業者等(第3セクター、生産組織等を含む)

4 交付単価

地 目	10a 当たり単価			
	体制整備単価(通常単価)		基礎単価(8割単価)	
	急傾斜	緩傾斜	急傾斜	緩傾斜
田	21,000円	8,000円	16,800円	6,400円
畑	11,500円	3,500円	9,200円	2,800円
草地	10,500円	3,000円	8,400円	2,400円
採草放牧地	1,000円	300円	800円	240円

◇上記対象行為の取組1のみを実施の場合は基礎単価を交付。取組2も実施する場合は体制整備単価を交付。

◇特に積極的な活動に対して加算⇒500～4,500円/10a

☆平成23年度実績(県全体概要)

1 協定の概要

(1) 形態別内訳

()内は22年度実績

単位:件, ha, 人

区分	集落協定	個別協定	計
協定数	758 (736)	2 (2)	760 (738)
協定面積	7,636 (7,408)	4 (4)	7,640 (7,412)
協定参加者数	20,422 (19,755)	2 (2)	20,424 (19,757)

注) 四捨五入の関係で計は一致しないものもある。

(2) 協定参加者

① 集落協定参加者の構成

単位:人, 組織, 組合

農業者	法人	生産組織	水利組合	その他	計
19,878	36	20	65	423	20,422

② 個別協定の経営形態

単位:人, 組合

認定農業者等	農業協同組合	計
2	0	2

※個別協定とは、認定農業者等が農用地の所有権等を有する者との間における利用権の設定等や農作業受委託契約に基づき締結する協定

(3) 1協定及び協定参加者1人当たり協定面積・交付金額

単位:ha, 千円

区分	集落協定			個別協定	
	全体	1協定当たり	1人当たり	全体	1人当たり
協定面積	7,636	10.1	0.4	4	2.0
交付金額	813,653	1,073	40	399	200


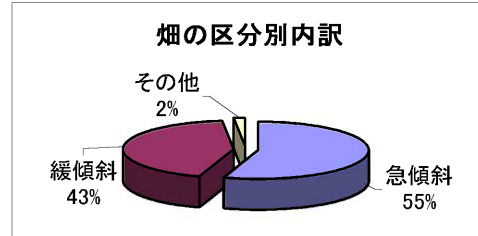
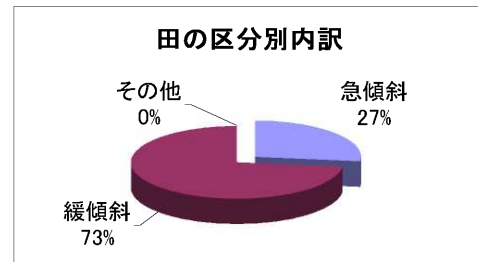
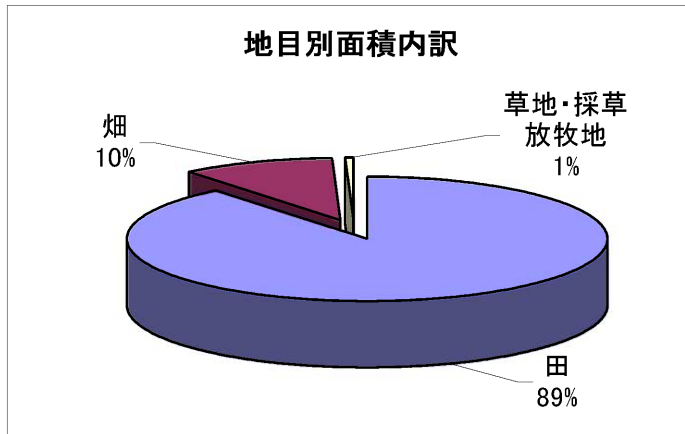
2 協定農用地の基準別面積及び交付金額

(1) 協定面積

単位：ha

区分	田	畑	草地・採草放牧地	計
急傾斜	1,845	423	49	2,317
緩傾斜	4,977	334		5,311
その他	0	12		12
計	6,822	769	49	7,640

注) 四捨五入の関係で計は一致しないものもある。


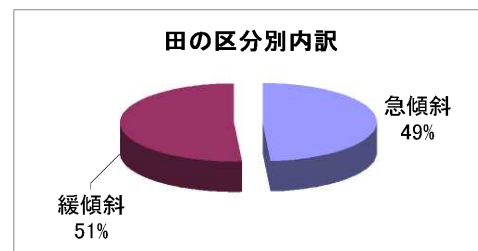
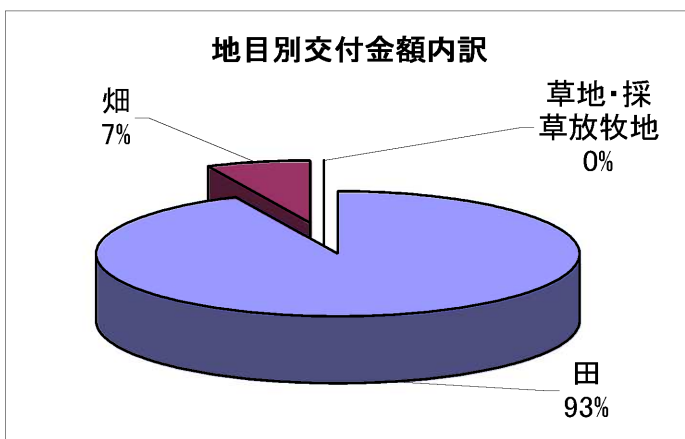


(2) 交付金額

単位：千円

区分	田	畑	草地・採草放牧地	計
急傾斜	370,926	45,315	485	416,726
緩傾斜	386,381	10,945		397,326
計	757,307	56,260	485	814,052

注) 四捨五入の関係で計は一致しないものもある。



3 交付金の使用方法

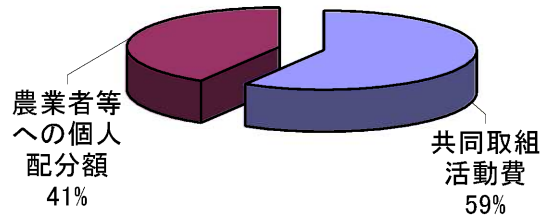
(1) 共同取組活動費と農業者等への個人配分額

単位：千円

	共同取組活動費	農業者等への個人配分額	計
集落協定	476,569	337,084	813,653
個別協定		399	399
計	476,569	337,484	814,052
割合	59%	41%	

注) 四捨五入の関係で計は一致しないものもある。

集落協定の交付金の配分



(2) 集落協定における共同取組活動費の使途計画

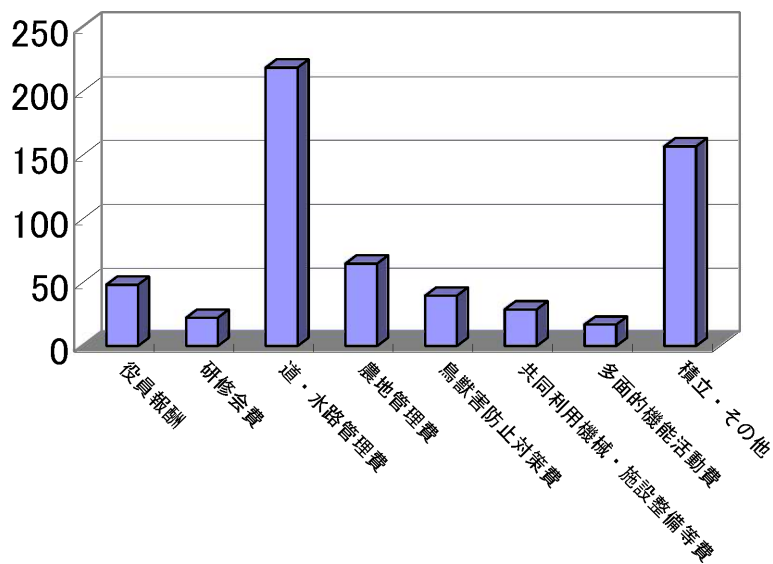
単位：百万円

	役員報酬	研修会費	道・水路管理費	農地管理費	鳥獣害防止対策費	共同利用機械・施設整備等費	多面的機能活動費	積立・その他
金額	48	22	218	65	40	29	17	157
割合	8%	4%	37%	11%	7%	5%	3%	26%

※ 前年度からの積立・繰越金額を含んだ金額である。

注) 四捨五入の関係で計は一致しないものもある。

百万円 共同取組活動費の使途(計画)

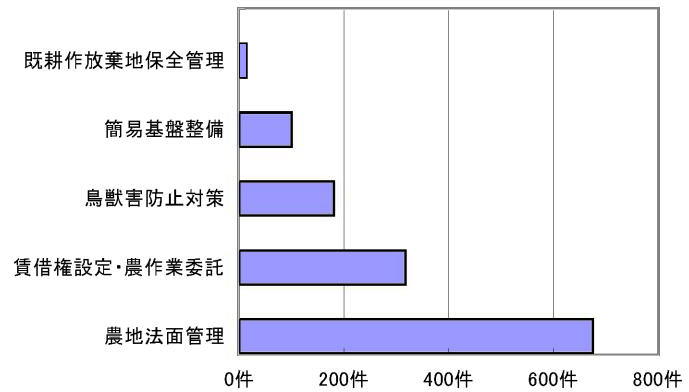


4 集落協定の活動内容

※集落協定総数 758件のうち当該活動項目に取り組んでいる協定件数で重複あり

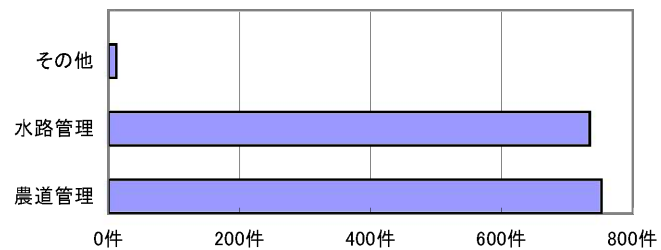
(1) 耕作放棄の防止等の活動(上位5項目)

項目	協定件数	取り組みの割合
農地法面管理	676	89%
賃借権設定・農作業委託	318	42%
鳥獣害防止対策	181	24%
簡易基盤整備	100	13%
既耕作放棄地保全管理	14	2%



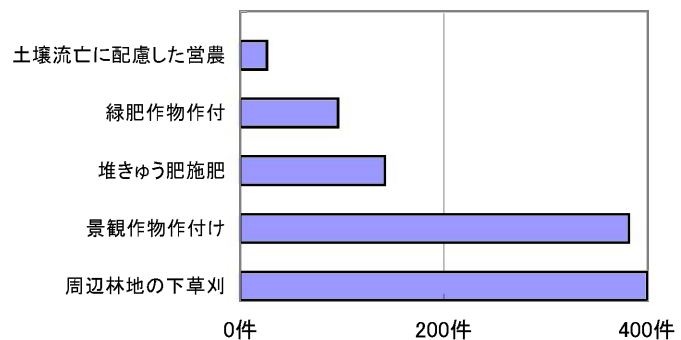
(2) 水路・農道等の管理活動

項目	協定件数	取り組みの割合
農道管理	753	99%
水路管理	735	97%
その他	12	2%



(3) 多面的機能を増進する活動(上位5項目)

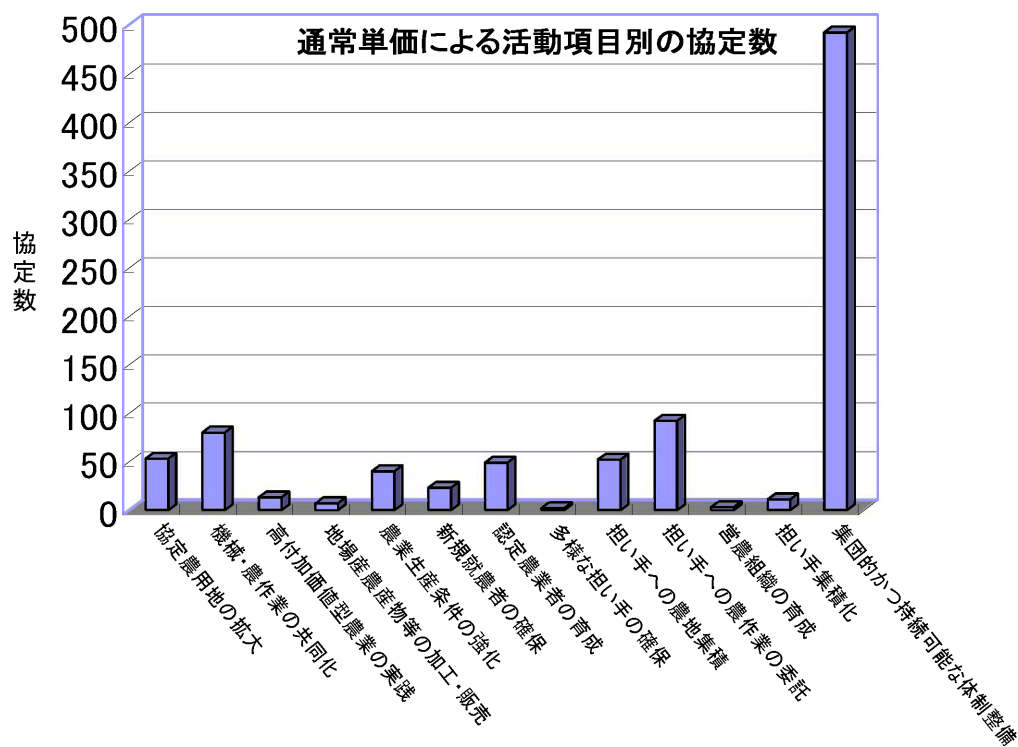
項目	協定件数	取り組みの割合
周辺林地の下草刈	400	53%
景観作物作付け	382	50%
堆きゅう肥施肥	142	19%
緑肥作物作付	96	13%
土壌流亡に配慮した営農	26	3%



5 集落協定の通常単価による取組状況

※通常単価による取組を行う集落協定数 548件のうち当該活動項目に
取り組むことを協定に位置づけている協定件数で重複あり

		通常単価実施協定数	548 協定
要件及び活動項目		協定数	取り組みの割合
A要件	協定農用地の拡大	53	10%
	機械・農作業の共同化	80	15%
	高付加価値型農業の実践	13	2%
	地場産農産物等の加工・販売	7	1%
	農業生産条件の強化	40	7%
	新規就農者の確保	23	4%
	認定農業者の育成	49	9%
	多様な担い手の確保	2	0%
	担い手への農地集積	52	9%
	担い手への農作業の委託	92	17%
B要件	営農組織の育成	3	1%
	担い手集積化	11	2%
C要件	集团的かつ持続可能な体制整備	493	90%



1 平成23年度中山間地域等直接支払交付金実績

地域振興局・支庁	市町村名	協定数(件)		協定締結面積 (㎡)	うち通常単価 面積	同左率	交付金 (円)
		うち通常単価 協定数					
鹿児島	鹿児島市	27	1	1,229,634	34,006	3%	11,187,528
	日置市	97	90	7,321,142	6,909,531	94%	77,074,570
	いちき串木野市	20	9	1,474,547	1,019,879	69%	16,649,471
南薩	枕崎市	2	1	119,519	24,660	21%	773,675
	指宿市	8	7	565,345	531,712	94%	6,549,945
	南さつま市	37	9	2,133,149	575,380	27%	16,514,295
	南九州市	16	1	1,353,713	6,630	0%	20,350,178
北薩	阿久根市	18	7	1,142,906	715,089	63%	9,375,354
	出水市	28	18	2,887,482	2,302,174	80%	28,324,032
	薩摩川内市	52	19	8,566,696	5,651,657	66%	84,098,168
	さつま町	112	105	14,269,238	13,485,822	95%	142,547,533
	長島町	36	32	4,066,520	3,712,575	91%	49,798,581
始良・伊佐	霧島市	79	77	5,432,917	5,307,391	98%	62,050,420
	伊佐市	60	33	10,885,706	7,959,791	73%	103,456,218
	始良市	12	12	2,067,940	2,067,940	100%	28,092,296
	湧水町	53	53	3,766,304	3,766,304	100%	34,887,834
大隅	鹿屋市	19	19	1,112,492	1,112,492	100%	17,858,847
	垂水市	12	10	1,930,962	1,877,201	97%	16,472,715
	曾於市	9	9	683,776	683,776	100%	11,189,961
	大崎町	2	2	66,939	66,939	100%	1,405,719
	錦江町	20	8	1,566,880	937,119	60%	25,214,168
	南大隅町	27	25	3,070,820	2,594,213	84%	39,449,937
	肝付町	6	4	479,690	387,485	81%	7,477,273
熊毛	中種子町	9	0	201,521	0	0%	3,253,704
	集落協定	758	548	76,356,694	61,690,622	81%	813,652,960
	個別協定	2	2	39,144	39,144	100%	399,462
	県合計	760	550	76,395,838	61,729,766	81%	814,052,422

注：市町村をまたがる重複協定（南さつま市と南九州市）があり、県計は実数である。

2 集落協定の実施状況

(1) 協定参加者及び交付金額

(単位:人,円)

市町村名	集落協 定数	交付単価区分		協定参加 者総計	協 定 参 加 者 内 訳														交付金額	交 付 金 内 訳		
		通常単 価	基礎 単価		うち通常単価 面積	法 人				農 業 生 産 組 織				土 地 改 良 区	水 利 組 合	非 農 業 者	その他	共同取組活 動充当額		共同取組活 動充当割合	個人配分額	
						うち交 付農用 地を持 たない 農業者	農 業 生 産 法 人	特 定 農 業 法 人	そ の 他 法 人	機 械 ・ 施 設 共 同 利 用 組 織	農 作 委 託 組 織	裁 培 協 定	そ の 他 の 組 織									
鹿児島市	27	1	26	685	617	5			1							67		11,187,528	6,233,668	55.7%	4,953,860	
日置市	97	90	7	2,622	2,571											50	1	77,074,570	53,158,706	69.0%	23,915,864	
いちき串木野市	20	9	11	503	463						1					11	28	16,649,471	12,484,741	75.0%	4,164,730	
枕崎市	1		1	6	6													490,085	245,285	50.0%	244,800	
指宿市	8	7	1	306	304	1							1			1		6,549,945	3,275,165	50.0%	3,274,780	
南さつま市	37	9	28	574	569											5		16,514,295	8,744,282	52.9%	7,770,013	
南九州市	16	1	15	651	651	1												20,350,178	12,232,519	60.1%	8,117,659	
阿久根市	18	7	11	404	377									6	20	1		9,375,354	9,257,906	98.7%	117,448	
出水市	28	18	10	240	240													28,324,032	15,034,756	53.1%	13,289,276	
薩摩川内市	52	19	33	1,653	1,644		5	4										84,098,168	45,049,879	53.6%	39,048,289	
さつま町	112	105	7	3,277	3,262	2	10				3					2		142,547,533	84,692,250	59.4%	57,855,283	
長島町	36	32	4	1,303	1,303													49,798,581	25,115,983	50.4%	24,682,598	
霧島市	79	77	2	1,593	1,587		2				1					2	1	62,050,420	37,931,323	61.1%	24,119,097	
伊佐市	60	33	27	1,582	1,394		4	1		6				13	159	5		103,456,218	54,119,970	52.3%	49,336,248	
始良市	12	12		485	449	1	1				2		1	1	7	9	15	28,092,296	14,615,151	52.0%	13,477,145	
湧水町	52	52		1,075	1,062		6						1			5		34,771,962	23,032,277	66.2%	11,739,685	
鹿屋市	19	19		395	390	17									4	1		17,858,847	8,994,787	50.4%	8,864,060	
垂水市	12	10	2	710	710													16,472,715	8,965,750	54.4%	7,506,965	
曾於市	9	9		212	208										4			11,189,961	10,795,580	96.5%	394,381	
大崎町	2	2		34	32										2			1,405,719	1,144,689	81.4%	261,030	
錦江町	20	8	12	503	472	10	2				1				28			25,214,168	13,741,502	54.5%	11,472,666	
南大隅町	27	25	2	1,372	1,330						1	3				38		39,449,937	21,877,889	55.5%	17,572,048	
肝付町	6	4	2	170	170	13												7,477,273	3,543,673	47.4%	3,933,600	
中種子町	9		9	69	69													3,253,704	2,280,804	70.1%	972,900	
県合計	758	548	210	20,422	19,878	50	30	5	1	7	11		2	2	65	370	51	813,652,960	476,568,535	58.6%	337,084,425	

注:市町村をまたがる重複協定があるため、県合計が一致しないものがある。

2 集落協定の実施状況

(2) 協定締結面積

(単位:㎡)

市町村名	協定締結面積総計	地 目 ・ 交 付 基 準 別 面 積																
		うち通常単価面積						畑面積計						草地面積計		採草放牧地面積計		
		田面積計	急傾斜	緩傾斜	高齢化率・耕作放棄率	小区画不整形	特認基準	急傾斜	緩傾斜	高齢化率・耕作放棄率	特認基準	田畑混在 地・交付 対象外	急傾斜	緩傾斜	急傾斜	緩傾斜	急傾斜	緩傾斜
鹿児島市	1,229,634	1,229,634	305,294	924,340														
日置市	7,321,142	7,115,678	1,533,336	5,582,342			205,464		205,464									
いちき串木野市	1,474,547	1,297,195	496,487	800,708			177,352	86,555	5,278			85,519						
枕崎市	94,859						94,859	35,075	59,784									
指宿市	565,345	379,423	231,161	148,262			185,922		185,922									
南さつま市	2,133,149	1,144,534	168,721	975,813			988,615	575,016	413,599									
南九州市	1,353,713	1,043,923	1,043,923				309,790	303,160	6,630									
阿久根市	1,142,906	681,937	95,373	586,564			460,969	215,731	245,238									
出水市	2,887,482	306,542	226,145	80,397			2,095,444	2,082,541	12,903							485,496	485,496	
薩摩川内市	8,566,696	8,451,369	1,643,770	6,807,599			115,327	35,910	79,417									
さつま町	14,269,238	14,143,303	2,317,295	11,826,008			125,935	15,748	110,187									
長島町	4,066,520	2,637,397	1,542,714	1,054,706		39,977	1,429,123	588,150	805,079		35,894							
霧島市	5,432,917	5,144,961	1,505,788	3,639,173			287,956	62,748	225,208									
伊佐市	10,885,706	10,816,931	1,739,999	9,076,932			68,775	35,280				33,495						
始良市	2,067,940	2,067,940	824,184	1,243,756														
湧水町	3,751,820	3,751,820	365,954	3,385,866														
鹿屋市	1,112,492	1,112,492	689,147	423,345														
垂水市	1,930,962	1,581,217	158,610	1,422,607			349,745	81,449	268,296									
曾於市	683,776	683,776	439,981	243,795														
大崎町	66,939	66,939	66,939															
錦江町	1,566,880	1,566,880	1,144,360	422,520														
南大隅町	3,070,820	2,429,221	1,405,826	1,023,395			641,599	36,608	604,991									
肝付町	479,690	357,145	318,861	38,284			122,545	53,306	69,239									
中種子町	201,521	198,447	189,908	8,539			3,074		3,074									
県合計	76,356,694	68,208,704	18,453,776	49,714,951		39,977	7,662,494	4,207,277	3,300,309		35,894	119,014				485,496	485,496	

2 集落協定の実施状況

(3) 農業生産活動及び多面的機能を増進する活動の実施状況

市町村名	集落協 定数	農業生産活動等の取組協定数												多面的機能を増進する活動の取組協定数																											
		耕作放棄の防止等の活動										水路、農道等の管 理活動		国土保全機 能を高める 取組		保健休養機能を高める取 組					自然生態系の保全に資する取組						⑮ その他活 動														
		① 賃借 権設 定・ 農作 業の 委託	② 既耕作 放棄地 の復旧	③ 既耕作 放棄地 の林地 化	④ 既耕作 放棄地 の保全 管理	⑤ 農地 の法 面管 理	⑥ 柵、 ネット 等の 設置	⑦ 限界的 農地 の林地 化	⑧ 簡易 な基 盤整 備	⑨ 土地 改良 事業	⑩ 自然 災害 を受け ている 農用地 の復旧	⑪ 地目 変換	⑫ その他	⑬ 水路 の管 理	⑭ 農道 の管 理	⑮ その他 の施設 の管 理	⑯ 周辺 林地 の下 草刈	⑰ 土壌 流亡に 慮した 営農	⑱ 棚田 オーナー 制度	⑲ 市民 園等 の開 設・ 運営	⑳ 体験 民宿 (グ リー ン・ ツー リズム)	㉑ 景観 作物 の作 付け	㉒ 魚類・ 昆虫 類の 保護	㉓ 鳥類 の餌 場の 確保	㉔ 粗放 畜産	㉕ 堆き う肥 の施 肥		㉖ 拮抗 作物 の利 用	㉗ 合鴨・ 鯉の 利用	㉘ 輪作 の徹 底	㉙ 緑肥 作物 の作 付け										
鹿児島市	27	1				27	3						27	27		8	2				15																				
日置市	97	8				97	5		2				97	97		85		1	1		20																		1		
いちき串木野市	20	9				16	2		1				18	20		2	2				18																	2	2		
枕崎市	1	1				1							1	1		1																									
指宿市	8				2	8							8	8							3	1																			
南さつま市	37	36				37	17		17	11		11	11	22	37		30	17			16																			6	
南九州市	16	8				13			2				16	16		10	3		2		3		1																1		
阿久根市	18	18			8	16	2						18	18		6					13																			1	
出水市	28					28							28	28							28																				
薩摩川内市	52	22				37	25		6				52	52		34				3	28	1	1																13		
さつま町	112	42				84	55		27				112	112	10	47	1		2		58	4																	24	1	
長島町	36	18				36	10						36	36		10					24																				
霧島市	79	24		2		74	17		22			4	76	79		42					61	1	1																3		
伊佐市	60	36				48	25		9				60	60		40				1	21	2																	36	2	
始良市	12	7				11	8		3				12	12		5					11	1																		2	
湧水町	52	52				52							52	49		52																									
鹿屋市	19	1			1	19	4		2			1	19	19		5				1	12																				
垂水市	12					12	7						10	12				2		5	2																				
曾於市	9	5				4			8	1			9	9		2					9	1																			
大崎町	2					2										2																									
錦江町	20					20							20	20																											3
南大隅町	27	24			2	20	1		1				27	27		5				1	23	1																		1	
肝付町	6	6				6							6	6		5																									
中種子町	9					9							9	9		9																									
県合計	758	318		2		14	676	181				100	14			11	16			735	753	12		400	26		1	13		3	382	13		3		142	13	23	14	96	16

注：市町村をまたがる重複協定があるため、県合計が一致しないものがある。

2 集落協定の実施状況

(4) 通常単価及び加算措置による取組の状況

市町村名	通常単価関係事項											加算措置関係事項							
	通常単価による取組協定数	A 要件での取組協定数										B要件での取組協定数		C要件での取組協定数	加算区分別の取組協定数				
		①	②	③	④	⑤	⑥	⑦	⑧	⑨	⑩	①	②	①	規模拡大加算	土地利用調整加算	小規模・高齢化集落支援加算	法人設立数	
		協定農用地の拡大	機械・農作業の共同化	高付加価値型農業の実践	地場産農産物等の加工・販売	農業生産条件の強化	新規就農者の確保	認定農業者の育成	多様な担い手の確保	担い手への農地集積	担い手への農作業の委託	集落を基礎とした営農組織の育成	担い手集積化	集团的かつ持続可能な体制整備				特定農業法人	農業生産法人
鹿児島市	1								1	1									
日置市	90				5					6		2	84		2				
いちき串木野市	9	3	2	1	1	2		1		1	8		5						
枕崎市																			
指宿市	7		1				1	2					7						
南さつま市	9												9						
南九州市	1												1						
阿久根市	7						1	1					7						
出水市	18												18						
薩摩川内市	19	4	1		2	2	2			7			19			2			
さつま町	105		4	1		2	1	2					101	3	3			1	
長島町	32	3	4	6	1		6	16		19	17		32						
霧島市	77	3	5		2		1	1				1	77						
伊佐市	33	15	5	1		16	1	6		5	14	1	31				1		
始良市	12	3	5	1	1	4		2		3	3		11		1	1			
湧水町	52	16	45	1			1		1	12	26	1	25						
鹿屋市	19												19						
垂水市	10		2				6	10											
曾於市	9												9						
大崎町	2							1	1				2						
錦江町	8	2	1	1		5		1		1	3		8						
南大隅町	25	4	5	1	2	4	3	4		3	4		25						
肝付町	4												4						
中種子町																			
県合計	548	53	80	13	7	40	23	49	2	52	92	3	11	493	3	6	4	1	

注1:当該活動項目について、集落として取り組むことを位置付けている協定数である。

注2:複数の項目を活動内容として位置付けている協定もあり、各項目の協定件数の計と通常単価及び加算措置による取組協定数とは一致しない。

3 個別協定の実施状況

交付対象者の経営形態等	協定数(件)	取組区分		交付金額(円)	うち通常単価面積	田					畑					草地・採草放牧地				備考		
		通常単価	基礎単価			小計(m ²)	急傾斜(m ²)	小区不整形(m ²)	緩傾斜(m ²)	高齢化耕作放棄率(m ²)	その他(m ²)	小計(m ²)	急傾斜(m ²)	緩傾斜(m ²)	高齢化耕作放棄率(m ²)	その他(m ²)	小計(m ²)	急傾斜(m ²)	緩傾斜(m ²)		その他(m ²)	
認定農業者	2	2		399,462	39,144	14,484			14,484			24,660	24,660									
農業協同組合等																						
計 ①	2	2		399,462	39,144	14,484			14,484			24,660	24,660									