

☆平成22年度実績(県全体概要)

1 協定の概要

(1) 形態別内訳

()内は21年度実績

単位: 件, ha, 人

区分	集落協定	個別協定	計
協定数	736 (762)	2 (1)	738 (763)
協定面積	7,408 (7,374)	4 (2)	7,412 (7,376)
協定参加者数	19,755 (21,928)	2 (1)	19,757 (21,929)

注 四捨五入の関係で計は一致しないものもある。

(2) 協定参加者

① 集落協定参加者の構成

単位: 人, 組織, 組合

農業者	法人	生産組織	水利組合	その他	計
19,318	36	18	64	319	19,755

② 個別協定の経営形態

単位 : 人, 組合

認定農業者等	農業協同組合	計
2	0	2

(3) 1協定及び協定参加者1人当たり協定面積・交付金額

単位 : ha, 千円

区分	集落協定			個別協定	
	全体	1協定当たり	1人当たり	全体	1人当たり
協定面積	7,408	10.1	0.4	4	1.9
交付金額	787,062	1,069	40	392	196

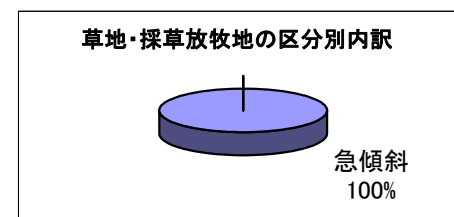
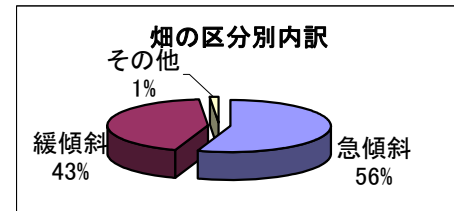
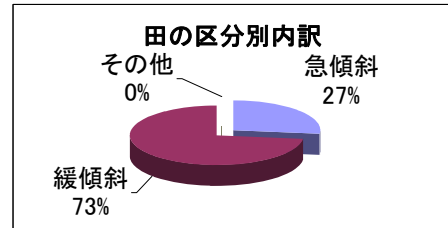
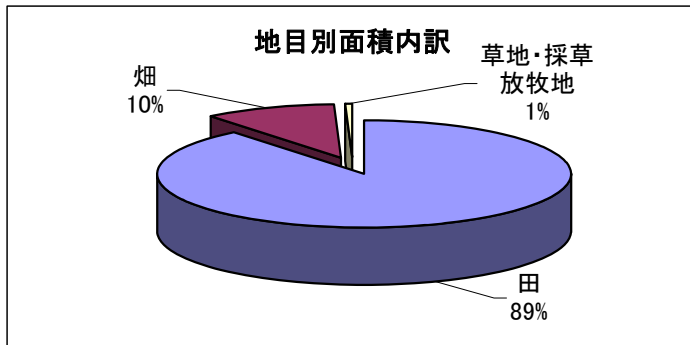
2 協定農用地の基準別面積及び交付金額

(1) 協定面積

単位：ha

区分	田	畑	草地・採草放牧地	計
急傾斜	1,780	416	49	2,244
緩傾斜	4,832	325		5,157
その他		11		11
計	6,612	752	49	7,412

注 四捨五入の関係で計は一致しないものもある。

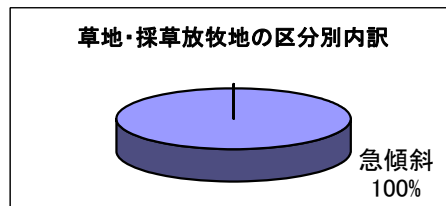
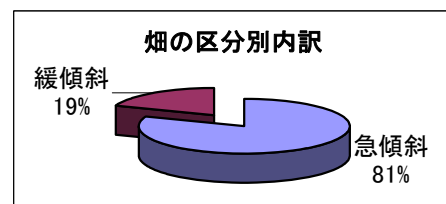
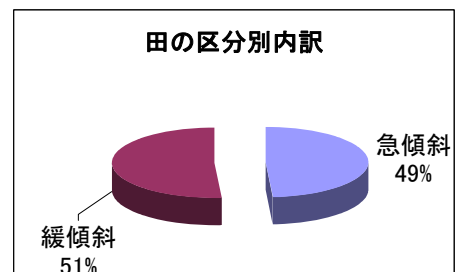
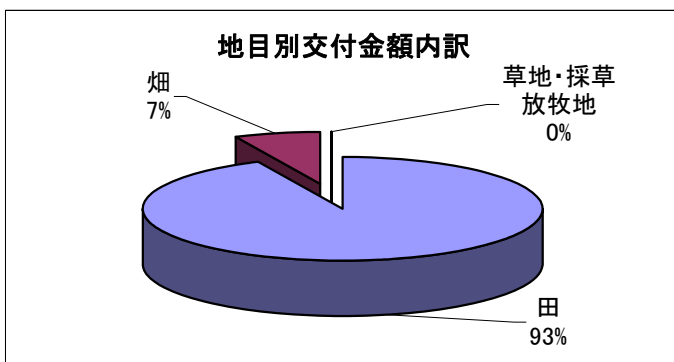


(2) 交付金額

単位：千円

区分	田	畑	草地・採草放牧地	計
急傾斜	356,786	44,537	485	401,808
緩傾斜	374,997	10,648		385,645
計	731,783	55,185	485	787,454

注 四捨五入の関係で計は一致しないものもある。



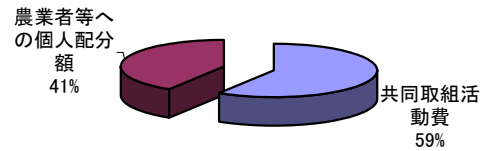
3 交付金の使用方法

(1) 共同取組活動費と農業者等への個人配分額

単位：千円

	共同取組活動費	農業者等への個人配分額	計
集落協定	464,009	323,052	787,062
個別協定		392	392
計	464,009	323,445	787,454
割合	59%	41%	

集落協定の交付金の配分



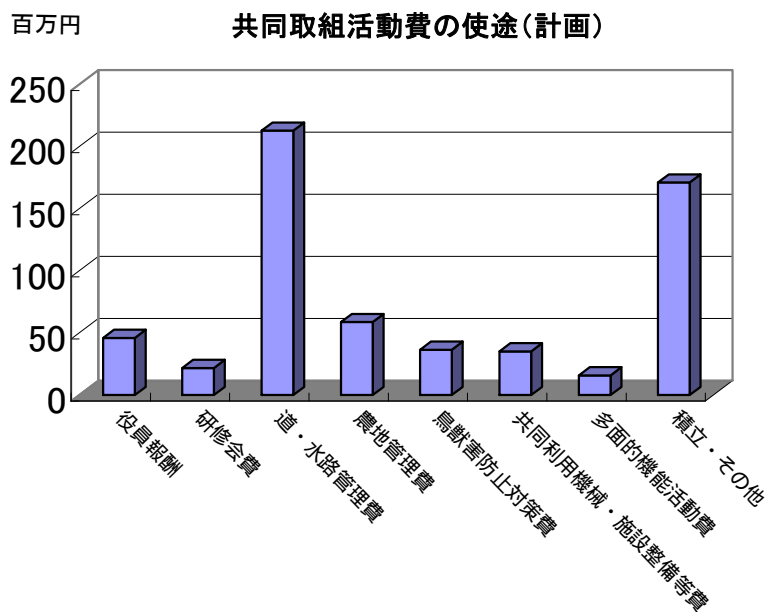
注 四捨五入の関係で計は一致しないものもある。

(2) 集落協定における共同取組活動費の使途計画

単位：百万円

	役員報酬	研修会費	道・水路管理費	農地管理費	鳥獣害防止対策費	共同利用機械・施設整備等費	多面的機能活動費	積立・その他
金額	46	22	213	59	36	35	16	171
割合	8%	4%	36%	10%	6%	6%	3%	29%

※ 前年度からの積立・繰越金額を含んだ金額である。

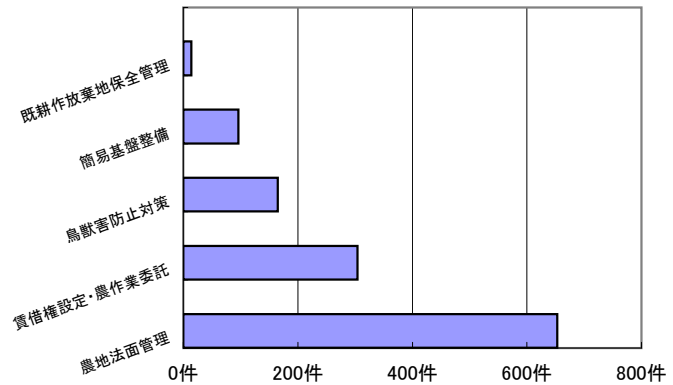


4 集落協定の活動内容

※集落協定総数 736件のうち当該活動項目に取り組んでいる協定件数で重複あり

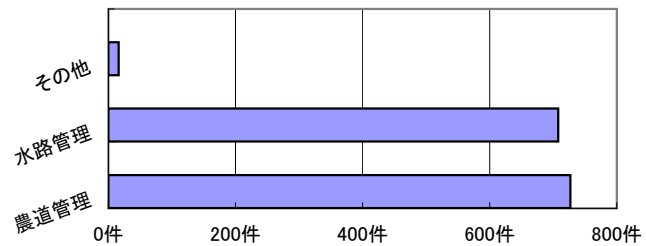
(1) 耕作放棄の防止等の活動(上位5項目)

項目	協定件数	取り組みの割合
農地法面管理	653	89%
賃借権設定・農作業委託	304	41%
鳥獣害防止対策	165	22%
簡易基盤整備	96	13%
既耕作放棄地保全管理	14	2%



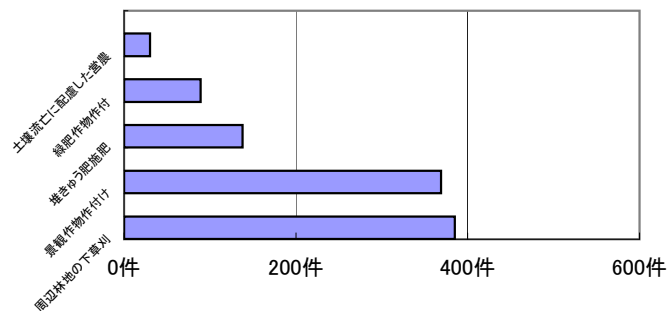
(2) 水路・農道等の管理活動

項目	協定件数	取り組みの割合
農道管理	727	99%
水路管理	708	96%
その他	16	2%



(3) 多面的機能を増進する活動(上位5項目)

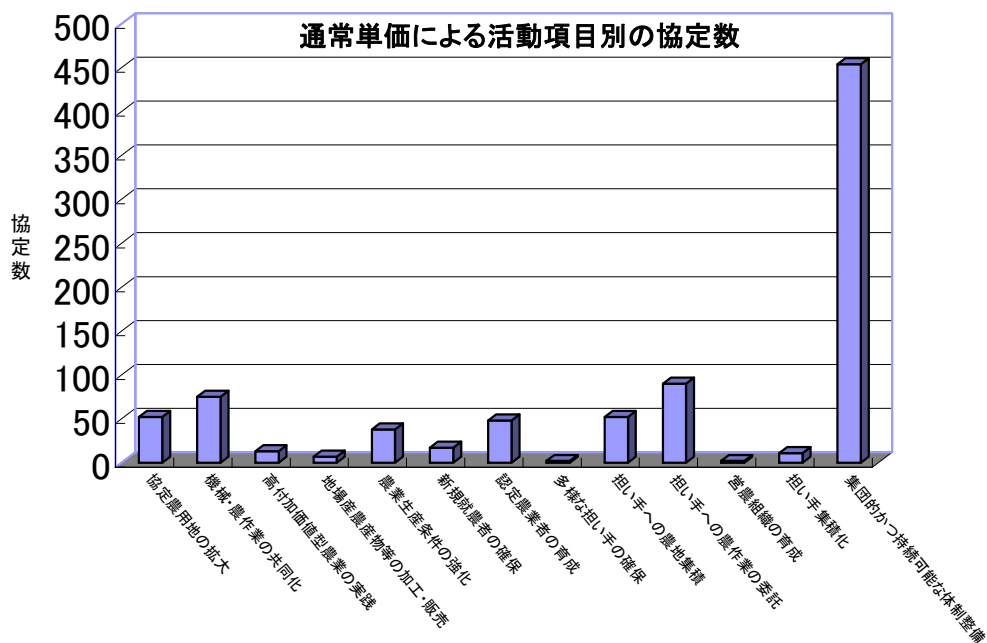
項目	協定件数	取り組みの割合
周辺林地の下草刈	385	52%
景観作物作付け	369	50%
堆きゆう肥施肥	138	19%
緑肥作物作付	89	12%
土壌流亡に配慮した営農	30	4%



5 集落協定の通常単価による取組状況

※通常単価による取組を行う集落協定数 524件のうち当該活動項目に
取り組むことを協定に位置づけている協定件数で重複あり

		通常単価実施協定数 524 協定	
要件及び活動項目		協定数	取り組みの割合
A要件	協定農用地の拡大	52	10%
	機械・農作業の共同化	75	14%
	高付加価値型農業の実践	13	2%
	地場産農産物等の加工・販売	7	1%
	農業生産条件の強化	38	7%
	新規就農者の確保	17	3%
	認定農業者の育成	48	9%
	多様な担い手の確保	2	0%
	担い手への農地集積	52	10%
	担い手への農作業の委託	90	17%
B要件	営農組織の育成	2	0%
	担い手集積化	11	2%
C要件	集団的かつ持続可能な体制整備	454	87%



1 平成22年度中山間地域等直接支払交付金実績

地域振興局・支庁	市町村名	協定数(件)		協定締結面積 (㎡)	うち通常単価面積	同左率	交付金 (円)
		うち通常単価協定数					
鹿児島	鹿児島市	26	1	1,000,391	34,006	3%	9,720,373
	日置市	95	88	7,218,350	6,806,739	94%	75,526,977
	いちき串木野市	19	8	1,418,984	964,316	68%	16,148,636
南薩	枕崎市	2	1	119,519	24,660	21%	773,675
	指宿市	8	7	539,351	505,718	94%	6,341,993
	南さつま市	35	9	2,111,009	575,380	27%	16,344,034
	南九州市	16	1	1,349,267	6,630	0%	20,275,485
北薩	阿久根市	18	7	1,150,991	716,009	62%	9,408,593
	出水市	28	18	2,850,274	2,264,966	79%	27,896,140
	薩摩川内市	51	18	8,483,310	5,586,435	66%	82,444,011
	さつま町	112	105	14,090,185	13,308,521	94%	140,646,550
	長島町	36	32	3,945,081	3,665,313	93%	49,379,131
始良・伊佐	霧島市	76	74	5,301,852	5,182,706	98%	60,266,394
	伊佐市	58	32	10,526,608	7,774,308	74%	99,962,351
	始良市	9	9	1,546,372	1,546,372	100%	20,418,059
	湧水町	49	42	3,532,905	3,343,481	95%	32,141,822
大隅	鹿屋市	18	18	1,088,019	1,088,019	100%	17,365,571
	垂水市	12	10	1,939,731	1,885,970	97%	16,567,880
	曾於市	8	8	605,800	605,800	100%	10,386,896
	大崎町	2	2	66,939	66,939	100%	1,405,719
	錦江町	20	8	1,540,991	911,230	59%	24,670,499
	南大隅町	27	25	3,070,820	2,594,213	84%	39,449,937
	肝付町	5	4	424,246	387,385	91%	6,616,582
熊毛	中種子町	9	0	201,521	0	0%	3,296,741
	集落協定	736	524	74,084,254	59,806,854	81%	787,061,643
	個別協定	2	2	38,262	38,262	100%	392,406
	県合計	738	526	74,122,516	59,845,116	81%	787,454,049

注1 市町村をまたがる重複協定(南さつま市と南九州市)があり、県計は実数である。

2 集落協定の実施状況

(1) 協定参加者及び交付金額

(単位:人,円)

市町村名	集落協 定数	交付単価区分		協定参加 者総計	協 定 参 加 者 内 訳													交付金額	交 付 金 内 訳					
		通常単 価	基礎 単価		農業者				法 人				農 業 生 産 組 織				土地 改良 区		水利組 合	非農業 者	その他	共同取組活 動充当額	共同取組活 動充当割合	個人配分額
					うち交 付農用 地を持 たない 農業者	農業 生産 法人	特定 農業 法人	その他 法人	機械・ 施設共 同利用 組織	農作業 受委託 組織	栽培 協定	その他 組織												
鹿児島市	26	1	25	508	507	5			1										9,720,373	5,500,028	56.6%	4,220,345		
日置市	95	88	7	2,595	2,544												50	1	75,526,977	52,894,427	70.0%	22,632,550		
いちき串木野市	19	8	11	480	448	1											9	23	16,148,636	11,980,230	74.2%	4,168,406		
枕崎市	1		1	6	6														490,085	245,285	50.0%	244,800		
指宿市	8	7	1	284	282	1							1				1		6,341,993	3,171,189	50.0%	3,170,804		
南さつま市	35	9	26	557	552												5		16,344,034	8,666,799	53.0%	7,677,235		
南九州市	16	1	15	600	600	9													20,275,485	13,192,134	65.1%	7,083,351		
阿久根市	18	7	11	404	377										6	20	1	9,408,593	9,291,145	98.8%	117,448			
出水市	28	18	10	240	240														27,896,140	14,820,814	53.1%	13,075,326		
薩摩川内市	51	18	33	1,683	1,673		6	4											82,444,011	43,042,722	52.2%	39,401,289		
さつま町	112	105	7	3,271	3,256		13				2								140,646,550	82,118,747	58.4%	58,527,803		
長島町	36	32	4	1,275	1,275														49,379,131	25,709,015	52.1%	23,670,116		
霧島市	76	74	2	1,563	1,558		1				1						2	1	60,266,394	37,012,764	61.4%	23,253,630		
伊佐市	58	32	26	1,524	1,338		2	1		6				13	158	6		99,962,351	52,144,830	52.2%	47,817,521			
始良市	9	9		340	315	1	1				2		1	1	5	1	14	20,418,059	10,814,488	53.0%	9,603,571			
湧水町	48	41	7	1,031	1,019		5						1		1	5		32,033,006	22,626,375	70.6%	9,406,631			
鹿屋市	18	18		385	380	15									4	1		17,365,571	8,996,922	51.8%	8,368,649			
垂水市	12	10	2	713	713													16,567,880	9,296,710	56.1%	7,271,170			
曾於市	8	8		186	182										4			10,386,896	10,097,606	97.2%	289,290			
大崎町	2	2		34	32												2		1,405,719	963,664	68.6%	442,055		
錦江町	20	8	12	502	470	10	2				1				29			24,670,499	13,462,619	54.6%	11,207,880			
南大隅町	27	25	2	1,358	1,335					1	3						19	39,449,937	21,841,755	55.4%	17,608,182			
肝付町	5	4	1	156	156	11												6,616,582	3,795,182	57.4%	2,821,400			
中種子町	9		9	69	69													3,296,741	2,323,841	70.5%	972,900			
県合計	736	524	212	19,755	19,318	53	30	5	1	7	9		2	2	64	271	46	787,061,643	464,009,291	59.0%	323,052,352			

注1 市町村をまたがる重複協定があるため、県合計が一致しないものがある。

2 集落協定の実施状況

(2) 協定締結面積

(単位:㎡)

市町村名	協定締結面積総計	地 目 ・ 交 付 基 準 別 面 積															
		田面積計	急傾斜	緩傾斜	高齢化率・耕作放棄率	小区画不整形	畑面積計	急傾斜	緩傾斜	高齢化率・耕作放棄率	田畑混在 地・交付 対象外	草地 面積 計	急傾 斜	緩傾 斜	採草放牧 地面積計	急傾斜	緩傾斜
鹿児島市	1,000,391	1,000,391	305,294	695,097													
日置市	7,218,350	7,012,886	1,477,547	5,535,339			205,464		205,464								
いちき串木野市	1,418,984	1,250,631	486,616	764,015			168,353	86,555	5,278		76,520						
枕崎市	94,859						94,859	35,075	59,784								
指宿市	539,351	353,429	231,161	122,268			185,922		185,922								
南さつま市	2,111,009	1,132,596	168,721	963,875			978,413	564,814	413,599								
南九州市	1,349,267	1,039,477	1,039,477				309,790	303,160	6,630								
阿久根市	1,150,991	682,506	95,942	586,564			468,485	215,731	252,754								
出水市	2,850,274	306,542	226,145	80,397			2,058,236	2,045,333	12,903					485,496	485,496		
薩摩川内市	8,483,310	8,370,979	1,560,958	6,810,021			112,331	35,910	76,421								
さつま町	14,090,185	13,964,706	2,281,607	11,683,099			125,479	15,748	109,731								
長島町	3,945,081	2,630,245	1,551,226	1,079,019			1,314,836	560,389	754,447								
霧島市	5,301,852	5,013,896	1,443,810	3,570,086			287,956	62,748	225,208								
伊佐市	10,526,608	10,457,833	1,670,168	8,787,665			68,775	35,280			33,495						
始良市	1,546,372	1,546,372	613,989	932,383													
湧水町	3,519,303	3,519,303	340,043	3,179,260													
鹿屋市	1,088,019	1,088,019	666,263	421,756													
垂水市	1,939,731	1,583,805	159,278	1,424,527			355,926	86,967	268,959								
曾於市	605,800	605,800	426,192	179,608													
大崎町	66,939	66,939	66,939														
錦江町	1,540,991	1,540,991	1,118,471	422,520													
南大隅町	3,070,820	2,429,221	1,405,826	1,023,395			641,599	36,608	604,991								
肝付町	424,246	306,159	267,875	38,284			118,087	53,306	64,781								
中種子町	201,521	201,521	192,982	8,539													
県合計	74,084,254	66,104,247	17,796,530	48,307,717			7,494,511	4,137,624	3,246,872		110,015			485,496	485,496		

2 集落協定の実施状況

(4) 通常単価及び加算措置による取組の状況

市町村名	通常単価関係事項											加算措置関係事項							
	通常単価による取組協定数	A 要件での取組協定数										B要件での取組協定数		C要件での取組協定数	加算区分別の取組協定数				
		①	②	③	④	⑤	⑥	⑦	⑧	⑨	⑩	①	②	①	規模拡大加算	土地利用調整加算	小規模・高齢化集落支援加算	法人設立数	
協定農用地の拡大	機械・農作業の共同化	高付加価値型農業の実践	地場産農産物等の加工・販売	農業生産条件の強化	新規就農者の確保	認定農業者の育成	多様な担い手の確保	担い手への農地集積	担い手への農作業の委託	集落を基礎とした営農組織の育成	担い手集積化	集团的かつ持続可能な体制整備	規模拡大加算	土地利用調整加算	小規模・高齢化集落支援加算	特定農業法人	農業生産法人		
鹿児島市	1								1	1									
日置市	88				5					6		2	82		2				
いちき串木野市	8	3	2	1	1		1		1	7			4						
枕崎市																			
指宿市	7		1				1	2					7						
南さつま市	9												9						
南九州市	1												1						
阿久根市	7						1	1					7						
出水市	18												18						
薩摩川内市	18	4	1		2	2	2		7				18			2			
さつま町	105		4	1	2	1	2						101	2	3		1		
長島町	32	4	4	6	1	6	16		19	17			32						
霧島市	74	3	5		2	1	1				1		74					1	
伊佐市	32	15	5	1	16	1	5		5	13	1		30			1			
始良市	9	2	5	1	1	3	2		3	3			8		1				
湧水町	41	15	41	1			1		1	12	26		9						
鹿屋市	18												18						
垂水市	10							10		10									
曾於市	8		1					1	1				7						
大崎町	2												2						
錦江町	8	2	1	1	5		1		1	3			8						
南大隅町	25	4	5	1	2	4	3	4		3	4		25						
肝付町	4												4						
中種子町																			
県合計	524	52	75	13	7	38	17	48	2	52	90	2	11	454	2	6	3	1	1

注1 当該活動項目について、集落として取り組むことを位置付けている協定数である。

注2 複数の項目を活動内容として位置付けている協定もあり、各項目の協定件数の計と通常単価及び加算措置による取組協定数とは一致しない。

3 個別協定の実施状況

交付対象者の経営形態等	協定数(件)	取組区分		交付金額(円)	協定面積計(m ²)	田					畑					草地・採草放牧地				備考		
		通常単価	基礎単価			小計(m ²)	急傾斜(m ²)	小画不整形(m ²)	緩傾斜(m ²)	高齢化耕作放棄率(m ²)	その他(m ²)	小計(m ²)	急傾斜(m ²)	緩傾斜(m ²)	高齢化耕作放棄率(m ²)	その他(m ²)	小計(m ²)	急傾斜(m ²)	緩傾斜(m ²)		その他(m ²)	
認定農業者	2	2		392,406	38,262	13,602			13,602			24,660	24,660									
農業協同組合等																						
計 ①	2	2		392,406	38,262	13,602			13,602			24,660	24,660									