

平成24年度

中山間地域等直接支払制度実施状況

# 中山間地域等直接支払制度について

## ★中山間地域等直接支払制度とは

中山間地域等では農業の生産条件が不利なことに加え、担い手の減少や高齢化の進行により、耕作放棄地の増加など地域が持つ多面的機能の低下が心配されています。

このため、農業生産の維持を図りながら、多面的機能を確保するという観点から、平成12年度より「中山間地域等直接支払制度」が導入されました。

この制度は、生産条件が不利な地域の生産コストを交付金で補うことで耕作放棄地の発生を防ぎ、農業の持つ多面的機能を維持することを目的としています。

特定農山村法などの地域振興立法8法地域の傾斜農用地等を対象に、農家の方々が農地の管理方法等を定めた集落協定等を結ぶことを要件にしています。

なお、平成22年度からは、高齢化の進行にも十分配慮した、より取り組みやすい制度に一部見直され、第3期対策が実施されています。

## ★中山間地域等直接支払制度の概要

### 1 対象地域および対象農用地

対象農用地は（1）の地域振興立法等の指定地域のうち、（2）の要件に該当する農振農用地区域内に存する合計1ha以上の一団の農用地（飛び地も共同取組活動が行われれば対象）

（1）対象地域（自然的・経済的・社会的条件の悪い地域）

- ア 特定農山村法による特定農山村地域
- イ 山村振興法による振興山村地域
- ウ 過疎地域自立促進特別措置法による過疎地域
- エ 半島振興法による半島振興対策実施地域
- オ 離島振興法による離島振興対策実施地域
- カ 奄美群島振興開発特別措置法による奄美群島
- キ 県知事が指定する特認地域 等

（2）対象農用地（農業生産条件の悪い農用地）

- ア 急傾斜農用地（勾配が田で1/20以上、畑、草地及び採草放牧地で15度以上）
- イ 自然条件により小区画・不整形な田
- ウ 市町村長が必要と認めた農用地
  - ◎ 緩傾斜農用地  
(勾配が田で1/100以上1/20未満、畑、草地及び採草放牧地で8度以上15度未満)
  - ◎ 高齢化率・耕作放棄率の高い農地  
高齢化率(40%以上)かつ  
耕作放棄率((8%×田面積+15%×畑面積) / (田面積+畑面積))以上
- エ 県知事が定める基準に該当する農用地  
(地域の実態に応じ設定)

### 2 対象行為

集落協定又は個別協定に基づき、5年間以上継続して行われる農業生産活動等

取組1：耕作放棄発生防止などの基礎的な活動

取組2：共同で支え合う農業生産活動の「取り決め」(集団的サポート型)や担い手の育成など、より前向きな取組(ステップアップ型)

### 3 対象者

集落協定又は個別協定に基づき、5年間以上継続して農業生産活動等を行う農業者等（第3セクター、生産組織等を含む）

### 4 交付単価

地 目	10a 当たり単価			
	体制整備単価（通常単価）		基礎単価（8割単価）	
	急傾斜	緩傾斜	急傾斜	緩傾斜
田	21,000円	8,000円	16,800円	6,400円
畑	11,500円	3,500円	9,200円	2,800円
草地	10,500円	3,000円	8,400円	2,400円
採草放牧地	1,000円	300円	800円	240円

◇上記対象行為の取組1のみを実施の場合は基礎単価を交付。取組2も実施する場合は体制整備単価を交付。

◇特に積極的な活動に対して加算⇒500～4,500円/10a

# ☆平成24年度実績(県全体概要)

## 1 協定の概要

### (1) 形態別内訳

( )内は23年度実績

単位:件, ha, 人

区分	集落協定	個別協定	計
協定数	762 (758)	2 (2)	764 (760)
協定面積	7,704 (7,636)	4 (4)	7,708 (7,640)
協定参加者数	20,324 (20,422)	2 (2)	20,326 (20,424)

注) 四捨五入の関係で計は一致しないものもある。

### (2) 協定参加者

#### ① 集落協定参加者の構成

単位:人, 組織, 組合

農業者	法人	生産組織	水利組合	その他	計
19,749	37	20	68	450	20,324

#### ② 個別協定の経営形態

単位 : 人, 組合

認定農業者等	農業協同組合	計
2	0	2

※個別協定とは、認定農業者等が農用地の所有権等を有する者との間における利用権の設定等や農作業受委託契約に基づき締結する協定

### (3) 1協定及び協定参加者1人当たり協定面積・交付金額

単位 :ha, 千円

区分	集落協定			個別協定	
	全体	1協定当たり	1人当たり	全体	1人当たり
協定面積	7,704	10.1	0.4	4	2.0
交付金額	820,562	1,077	40	399	200


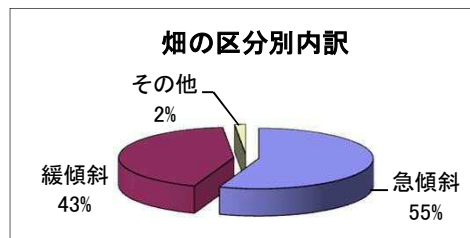
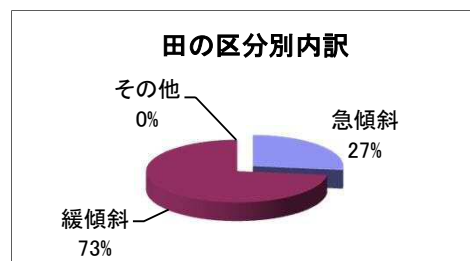
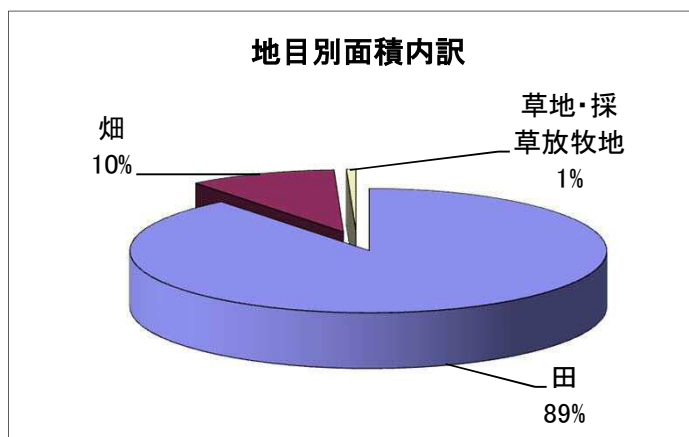
## 2 協定農用地の基準別面積及び交付金額

### (1) 協定面積

単位：ha

区分	田	畑	草地・採草放牧地	計
急傾斜	1,856	427	49	2,331
緩傾斜	5,035	330		5,365
その他	0	12		12
計	6,891	768	49	7,708

注) 四捨五入の関係で計は一致しないものもある。



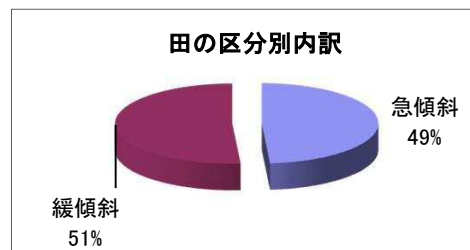
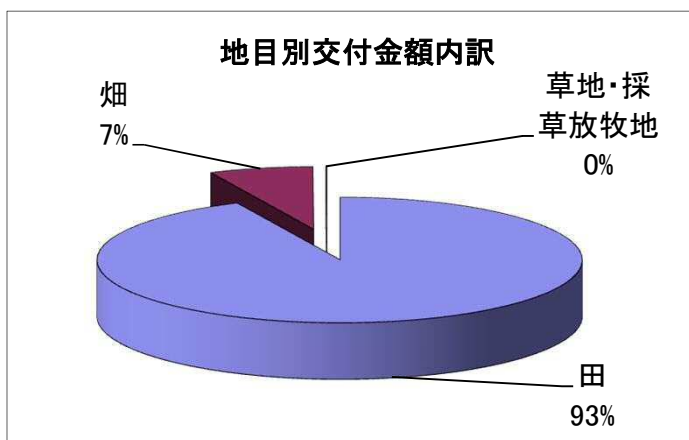


### (2) 交付金額

単位：千円

区分	田	畑	草地・採草放牧地	計
急傾斜	373,222	45,804	485	419,512
緩傾斜	390,559	10,889		401,449
計	763,782	56,694	485	820,961

注) 四捨五入の関係で計は一致しないものもある。



### 3 交付金の使用方法

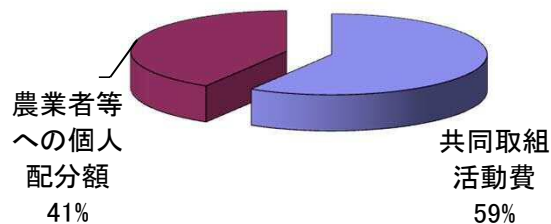
#### (1) 共同取組活動費と農業者等への個人配分額

単位：千円

	共同取組活動費	農業者等への個人配分額	計
集落協定	480,948	339,613	820,562
個別協定		399	399
計	480,948	340,013	820,961
割合	59%	41%	

注) 四捨五入の関係で計は一致しないものもある。

集落協定の交付金の配分



#### (2) 集落協定における共同取組活動費の使途計画

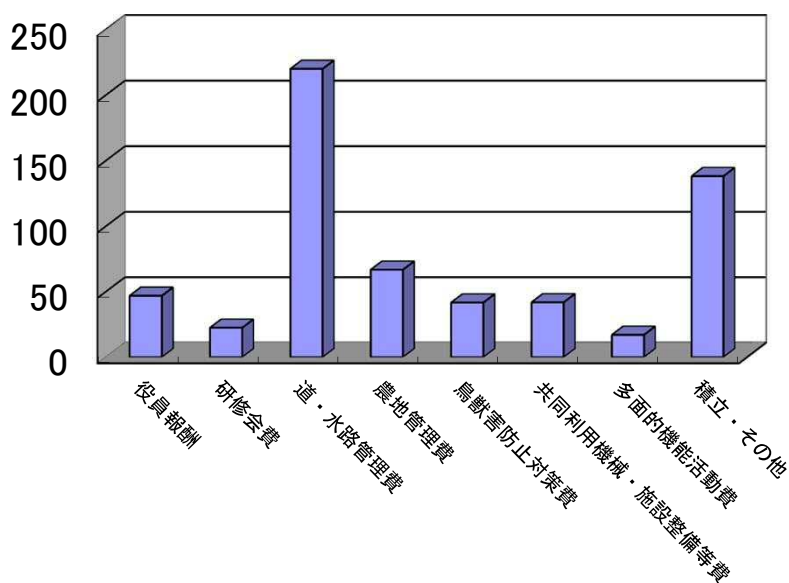
単位：百万円

	役員報酬	研修会費	道・水路管理費	農地管理費	鳥獣害防止対策費	共同利用機械・施設整備等費	多面的機能活動費	積立・その他
金額	47	22	220	67	42	42	17	138
割合	8%	4%	37%	11%	7%	7%	3%	23%

※ 前年度からの積立・繰越金額を含んだ金額である。

注) 四捨五入の関係で計は一致しないものもある。

百万円 共同取組活動費の使途(計画)

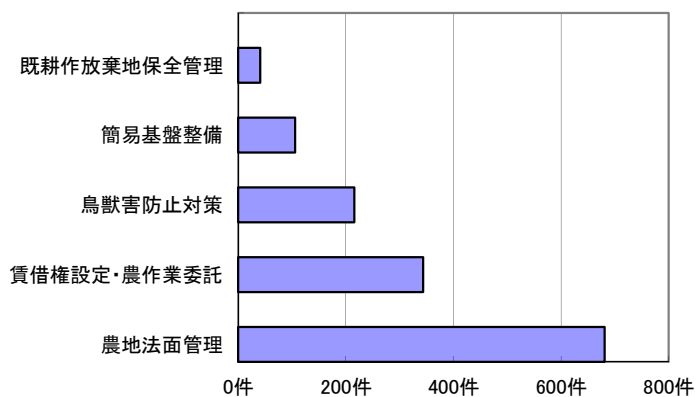


#### 4 集落協定の活動内容

※集落協定総数 762件のうち当該活動項目に取り組んでいる協定件数で重複あり

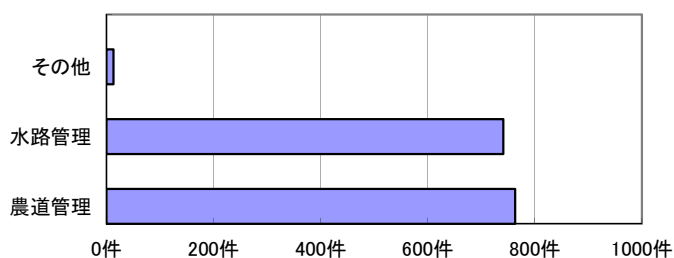
##### (1) 耕作放棄の防止等の活動(上位5項目)

項目	協定件数	取り組みの割合
農地法面管理	681	89%
賃借権設定・農作業委託	344	45%
鳥獣害防止対策	216	28%
簡易基盤整備	106	14%
既耕作放棄地保全管理	41	5%



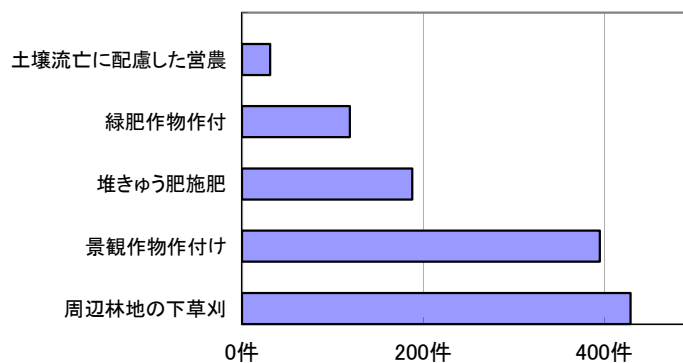
##### (2) 水路・農道等の管理活動

項目	協定件数	取り組みの割合
農道管理	763	100%
水路管理	741	97%
その他	13	2%



##### (3) 多面的機能を増進する活動(上位5項目)

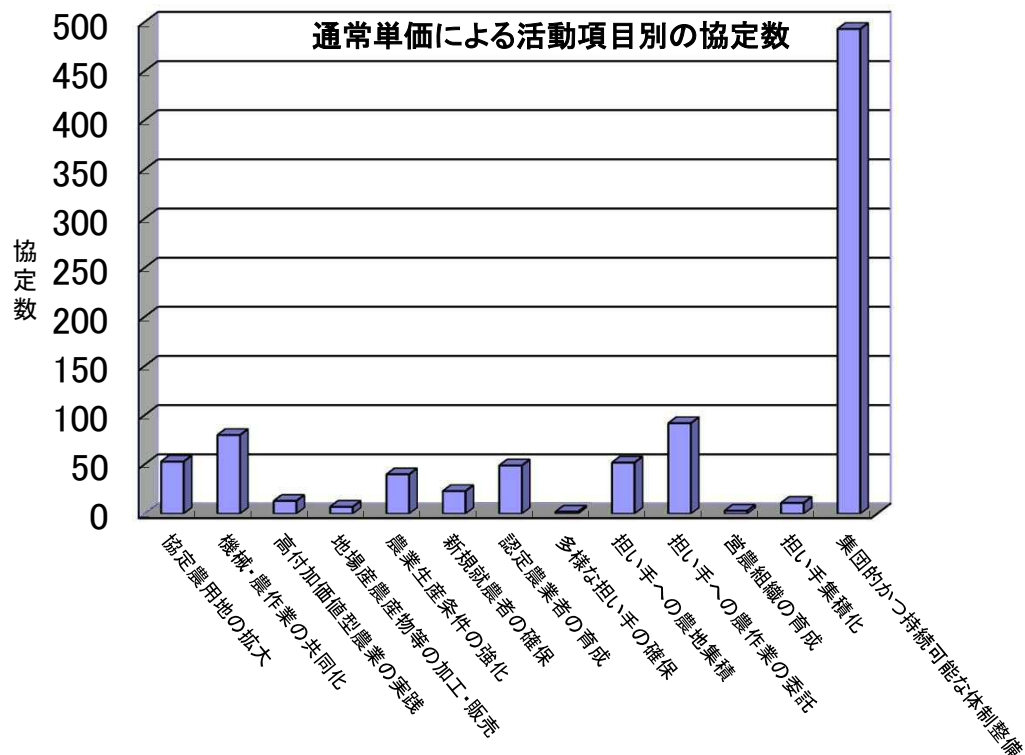
項目	協定件数	取り組みの割合
周辺林地の下草刈	429	56%
景観作物作付け	395	52%
堆きゅう肥施肥	188	25%
緑肥作物作付け	119	16%
土壌流亡に配慮した営農	31	4%



## 5 集落協定の通常単価による取組状況

※通常単価による取組を行う集落協定数 552件のうち当該活動項目に  
取り組むことを協定に位置づけている協定件数で重複あり

		通常単価実施協定数	552 協定
要件 及び 活 動 項 目		協定数	取り組みの割合
A要件	協 定 農 用 地 の 拡 大	52	9%
	機 械 ・ 農 作 業 の 共 同 化	91	16%
	高 付 加 価 値 型 農 業 の 実 践	15	3%
	地 場 産 農 産 物 等 の 加 工 ・ 販 売	13	2%
	農 業 生 産 条 件 の 強 化	48	9%
	新 規 就 農 者 の 確 保	28	5%
	認 定 農 業 者 の 育 成	55	10%
	多 様 な 担 い 手 の 確 保	4	1%
	担 い 手 へ の 農 地 集 積	50	9%
	担 い 手 へ の 農 作 業 の 委 託	97	18%
B要件	営 農 組 織 の 育 成	2	0%
	担 い 手 集 積 化	42	8%
C要件	集 団 的 か つ 持 続 可 能 な 体 制 整 備	494	89%



# 1 平成24年度中山間地域等直接支払交付金実績

地域振興局・支庁	市町村名	協定数(件)		協定締結面積 (㎡)	うち通常単価 面積	同左率	交付金 (円)
		うち通常単価 協定数					
鹿児島	鹿児島市	28	1	1,378,583	34,006	2%	12,140,801
	日置市	97	90	7,326,617	6,915,006	94%	77,118,370
	いちき串木野市	20	9	1,475,000	1,020,332	69%	16,653,085
南薩	枕崎市	3	3	167,698	167,698	100%	1,353,550
	指宿市	8	7	565,345	531,712	94%	6,549,945
	南さつま市	37	9	2,132,513	575,380	27%	16,508,444
	南九州市	16	1	1,353,713	6,630	0%	20,350,178
北薩	阿久根市	18	7	1,181,745	741,055	63%	9,843,533
	出水市	28	18	2,887,482	2,302,174	80%	28,324,032
	薩摩川内市	51	19	8,586,208	5,671,138	66%	84,396,330
	さつま町	112	105	14,321,176	13,543,256	95%	142,893,395
	長島町	36	32	4,072,701	3,718,397	91%	50,025,077
始良・伊佐	霧島市	79	77	5,433,681	5,314,621	98%	62,190,931
	伊佐市	61	34	10,931,091	8,002,608	73%	103,815,189
	始良市	11	11	2,193,948	2,193,948	100%	29,868,135
	湧水町	55	55	3,861,008	3,861,008	100%	35,921,690
大隅	鹿屋市	19	19	1,114,399	1,114,399	100%	17,898,894
	垂水市	12	10	1,940,286	1,886,525	97%	16,547,307
	曾於市	9	9	687,392	687,392	100%	11,265,897
	大崎町	2	2	66,939	66,939	100%	1,405,719
	錦江町	21	8	1,671,929	951,882	57%	26,219,593
	南大隅町	27	25	3,046,534	2,569,927	84%	38,939,944
	肝付町	6	4	479,690	387,485	81%	7,477,273
熊本	中種子町	9		201,521	0	0%	3,253,704
	集落協定	762	552	77,038,055	62,224,374	81%	820,561,554
	個別協定	2	2	39,144	39,144	100%	399,462
	県合計	764	554	77,077,199	62,263,518	81%	820,961,016

注：市町村をまたがる重複協定（南さつま市と南九州市）があり、県計は実数である。



## 2 集落協定の実施状況

### (1) 協定参加者及び交付金額

(単位:人,円)

市町村名	集落協 定数	交付単価区分		協定参加 者総計	協 定 参 加 者 内 訳														交付金額	交 付 金 内 訳		
		通常単 価	基礎 単価		農業者	法 人			農 業 生 産 組 織				土地 改良 区	水利組 合	非農業 者	その他	共同取組活 動充当額	共同取組活 動充当割合		個人配分額		
						うち交 付農用 地を持 たない 農業者	農業 生産 法人	特定 農業 法人	その 他法 人	機械・ 施設共 同利用 組織	農作業 委託 組織	栽培 協定									その 他の 組織	
鹿児島市	28	1	27	736	668	5			1							67		12,140,801	6,710,304	55.3%	5,430,497	
日置市	97	90	7	2,622	2,571											50	1	77,118,370	53,202,506	69.0%	23,915,864	
いちき串木野市	20	9	11	503	463						1					11	28	16,653,085	12,487,335	75.0%	4,165,750	
枕崎市	2	2		14	14													1,069,960	584,060	54.6%	485,900	
指宿市	8	7	1	304	302	1						1				1		6,549,945	3,274,780	50.0%	3,275,165	
南さつま市	37	9	28	574	569											5		16,508,444	8,771,361	53.1%	7,737,083	
南九州市	16	1	15	599	599	6												20,350,178	13,249,796	65.1%	7,100,382	
阿久根市	18	7	11	435	408									6	20	1		9,843,533	9,726,085	98.8%	117,448	
出水市	28	18	10	240	240													28,324,032	15,034,756	53.1%	13,289,276	
薩摩川内市	51	19	32	1,609	1,599		6	4										84,396,330	44,895,526	53.2%	39,500,804	
さつま町	112	105	7	3,199	3,184	2	10				3					2		142,893,395	85,496,925	59.8%	57,396,470	
長島町	36	32	4	1,303	1,303													50,025,077	25,115,983	50.2%	24,909,094	
霧島市	79	77	2	1,581	1,575		2				1				2	1		62,190,931	38,109,513	61.3%	24,081,418	
伊佐市	61	34	27	1,593	1,390		4	1		6				13	172	7		103,815,189	53,902,281	51.9%	49,912,908	
始良市	11	11		501	454	2	1				2		1	1	6	12	24	29,868,135	15,213,700	50.9%	14,654,435	
湧水町	54	54		1,092	1,079		6						1		1	5		35,805,818	23,938,610	66.9%	11,867,208	
鹿屋市	19	19		390	385	17								4	1			17,898,894	9,263,675	51.8%	8,635,219	
垂水市	12	10	2	685	685													16,547,307	8,201,170	49.6%	8,346,137	
曾於市	9	9		212	208									4				11,265,897	10,871,516	96.5%	394,381	
大崎町	2	2		31	29									2				1,405,719	1,144,689	81.4%	261,030	
錦江町	21	8	13	545	510	10	2				1			32				26,219,593	14,592,733	55.7%	11,626,860	
南大隅町	27	25	2	1,319	1,277					1	3					38		38,939,944	21,587,655	55.4%	17,352,289	
肝付町	6	4	2	170	170	13												7,477,273	3,543,673	47.4%	3,933,600	
中種子町	9		9	69	69													3,253,704	2,029,804	62.4%	1,223,900	
県合計	762	552	210	20,324	19,749	56	31	5	1	7	11		2	2	68	386	62	820,561,554	480,948,436	58.6%	339,613,118	

注:市町村をまたがる重複協定があるため、県合計が一致しないものがある。

## 2 集落協定の実施状況

### (2) 協定締結面積

(単位:㎡)

市町村名	協定締結面積総計	地 目 ・ 交 付 基 準 別 面 積																
		うち通常単価面積												草地面積計		採草放牧地面積計		
		田面積計	急傾斜	緩傾斜	高齢化率・耕作放棄率	小区画不整形	特認基準	畑面積計	急傾斜	緩傾斜	高齢化率・耕作放棄率	特認基準	田畑混在・交付対象外	急傾斜	緩傾斜	急傾斜	緩傾斜	
鹿児島市	1,378,583	1,378,583	305,294	1,073,289														
日置市	7,326,617	7,121,153	1,533,336	5,587,817			205,464		205,464									
いちき串木野市	1,475,000	1,298,001	496,269	801,732			176,999	86,555	5,278			85,166						
枕崎市	143,038						143,038	71,166	71,872									
指宿市	565,345	379,423	231,161	148,262			185,922		185,922									
南さつま市	2,132,513	1,144,534	168,721	975,813			987,979	574,380	413,599									
南九州市	1,353,713	1,043,923	1,043,923				309,790	303,160	6,630									
阿久根市	1,181,745	770,238	95,373	674,865			411,507	215,731	195,776									
出水市	2,887,482	306,542	226,145	80,397			2,095,444	2,082,541	12,903							485,496	485,496	
薩摩川内市	8,586,208	8,470,881	1,654,702	6,816,179			115,327	35,910	79,417									
さつま町	14,321,176	14,187,584	2,313,008	11,874,576			133,592	15,748	117,844									
長島町	4,072,701	2,646,510	1,555,377	1,050,870		40,263	1,426,191	588,150	802,147		35,894							
霧島市	5,433,681	5,152,191	1,513,540	3,638,651			281,490	62,748	218,742									
伊佐市	10,931,091	10,862,316	1,739,999	9,122,317			68,775	35,280				33,495						
姶良市	2,193,948	2,193,948	872,937	1,321,011														
湧水町	3,846,524	3,846,524	387,202	3,459,322														
鹿屋市	1,114,399	1,114,399	691,054	423,345														
垂水市	1,940,286	1,590,541	158,610	1,431,931			349,745	81,449	268,296									
曾於市	687,392	687,392	443,597	243,795														
大崎町	66,939	66,939	66,939															
錦江町	1,671,929	1,671,929	1,170,423	501,506														
南大隅町	3,046,534	2,404,935	1,381,541	1,023,394			641,599	36,608	604,991									
肝付町	479,690	357,145	318,861	38,284			122,545	53,306	69,239									
中種子町	201,521	198,447	189,908	8,539			3,074		3,074									
県合計	77,038,055	68,894,078	18,557,920	50,295,895		40,263	7,658,481	4,242,732	3,261,194		35,894	118,661				485,496	485,496	

## 2 集落協定の実施状況

### (3) 農業生産活動及び多面的機能を増進する活動の実施状況

市町村名	集落協 定数	農業生産活動等の取組協定数													多面的機能を増進する活動の取組協定数																						
		耕作放棄の防止等の活動											水路、農道等の 管理活動		国土保全機 能を高める 取組		保健休養機能を高める取 組			自然生態系の保全に資する取組					⑮ その他 活動												
		① 賃借 権設 定・ 農作 業の 委託	② 既耕作放 棄地の復旧	③ 既耕作放 棄地の林地化	④ 既耕作放 棄地の保全管 理	⑤ 農地 の法 面管 理	⑥ 柵、 ネット等 の設置	⑦ 限界的農 地の林地化	⑧ 簡易 な基 盤整 備	⑨ 土地 改良 事業	⑩ 自然 災害 を受け ている 農用地 の復旧	⑪ 地目 変換	⑫ その他	⑬ 水路 の管 理	⑭ 農道 の管 理	⑮ その他 の設 施の 管 理	⑯ 周 辺林 地の 下草刈	⑰ 土 壌亡 に配 慮した 営農	⑱ 棚田 オーナー 制度	⑲ 市民 園等 の開 設・ 運 営	⑳ 体験 民宿 (グ リー ン・ ツー リズム)	㉑ 景 観 作 物 の 付 け	㉒ 魚 類・ 昆 虫 類 の 保 護	㉓ 鳥 類 の 飼 育 の 確 保		㉔ 粗 放 的 畜 産	㉕ 堆 き う 肥 の 施 肥	㉖ 拮 抗 作 物 の 利 用	㉗ 合 鴨・ 鰯 の 利 用	㉘ 輪 作 の 徹 底	㉙ 緑 肥 作 物 の 付 け						
鹿児島市	28	1			2	28	3			1			28	28	1	8	2				16															3	
日置市	97	8				97	5			2			97	97		85		1	1		20														1		
いちき串木野市	20	10	1	1		16	2			1			18	20		2	2				18										1	1	1	1	2	2	
枕崎市	2	2				2							2	2		2																					
指宿市	8				2	8				2			8	8							3	1															
南さつま市	37	36				37	17			17	11		11	11	22	37					16										13	13	13	13	13	6	
南九州市	16	8				13				3			16	16		10	3		3		3		1							2			2	1	1		
阿久根市	18	18				7	16	2					18	18		5					14															1	
出水市	28	6	1		10	25	16			14	1		1	28	28		19	3		1	3	18	2		1			7			1						
薩摩川内市	51	22				36	25			6			51	51		33				3	27	1	1					13						13			
さつま町	112	42	5	5		85	55	2	27				112	112	10	47	2		3		60	4					60	4	8	4	4	37		1			
長島町	36	18				36	13			2			36	36		10					24				1			14									
霧島市	79	30				3	76	20		8			1	76	79		48				64		1				6	1	2	1				6			
伊佐市	61	37				49	25			9			61	61		41			1		21	2					22							36	2		
始良市	11	6				11	7			3			11	11		4					10	1					2									2	
湧水町	54	54				54	3			11			54	54		54			3		16														3		
鹿屋市	19	1				1	19	6		2	1		1	19	19		5		1		12						10										
垂水市	12					12	7						10	12			2		5		2						12										
曾於市	9	5				2	3			9			9	9		3					9	1					2										
大崎町	2	2				2						1	2	2	2	2					18	1															
錦江町	21	1				21	1			2			21	21							18	1														4	
南大隅町	27	24				8	20	1		1			27	27		7			1		24	1					1									1	
肝付町	6	6				6	6	6					6	6		5											6										
中種子町	9	7				9	2						9	9		9																					
県合計	762	344	7	6	41	680	216	2	106	26	2	11	15	741	762	13	429	30	1	19	6	395	14	3	2	188	19	25	21	119				16			

注：市町村をまたがる重複協定があるため、県合計が一致しないものがある。

## 2 集落協定の実施状況

### (4) 通常単価及び加算措置による取組の状況

市町村名	通常単価関係事項											加算措置関係事項							
	通常単価による取組協定数	A要件での取組協定数										B要件での取組協定数		C要件での取組協定数	加算区分別の取組協定数				
		①	②	③	④	⑤	⑥	⑦	⑧	⑨	⑩	①	②	①	規模拡大加算	土地利用調整加算	小規模・高齢化集落支援加算	法人設立数	
	協定農用地の拡大	機械・農作業の共同化	高付加価値型農業の実践	地場産農産物等の加工・販売	農業生産条件の強化	新規就農者の確保	認定農業者の育成	多様な担い手の確保	担い手への農地集積	担い手への農作業の委託	集落を基礎とした営農組織の育成	担い手集積化	集団的かつ持続可能な体制整備				特定農業法人	農業生産法人	
鹿児島市	1								1	1									
日置市	90				5					6		2	84		2				
いちき串木野市	9	3	2	1	1	2		1		1	8		5						
枕崎市	2												2						
指宿市	7		1				1	2					7						
南さつま市	9												9						
南九州市	1												1						
阿久根市	7						1	1					7						
出水市	18	5	4	3	5	7	8	6		1	2		4						
薩摩川内市	19	4	1			2	2	2			7		19			2			
さつま町	105		4	1		2	1	2					101	2	3		1		
長島町	32	5	4	6	3		6	16			16	14	32						
霧島市	77	4	3		1		1	1			1		77						
伊佐市	34	15	5	1		16	1	6			4	15	32				1		
始良市	11	3	5	1	1	4		2			3	3	10		1	1			
湧水町	54	7	54						1	13	32		29						
鹿屋市	19												19						
垂水市	10		1			1	4	10	2		10		10						
曾於市	9		1					1	1				8						
大崎町	2												2						
錦江町	8	2	1	1		5		1		2	3		7						
南大隅町	25	4	5	1	2	4	3	4		2	3		25						
肝付町	4												4						
中種子町																			
県合計	552	52	91	15	13	48	28	55	4	50	97	2	42	493	2	6	4	1	

注1:当該活動項目について、集落として取り組むことを位置付けている協定数である。

注2:複数の項目を活動内容として位置付けている協定もあり、各項目の協定件数の計と通常単価及び加算措置による取組協定数とは一致しない。

