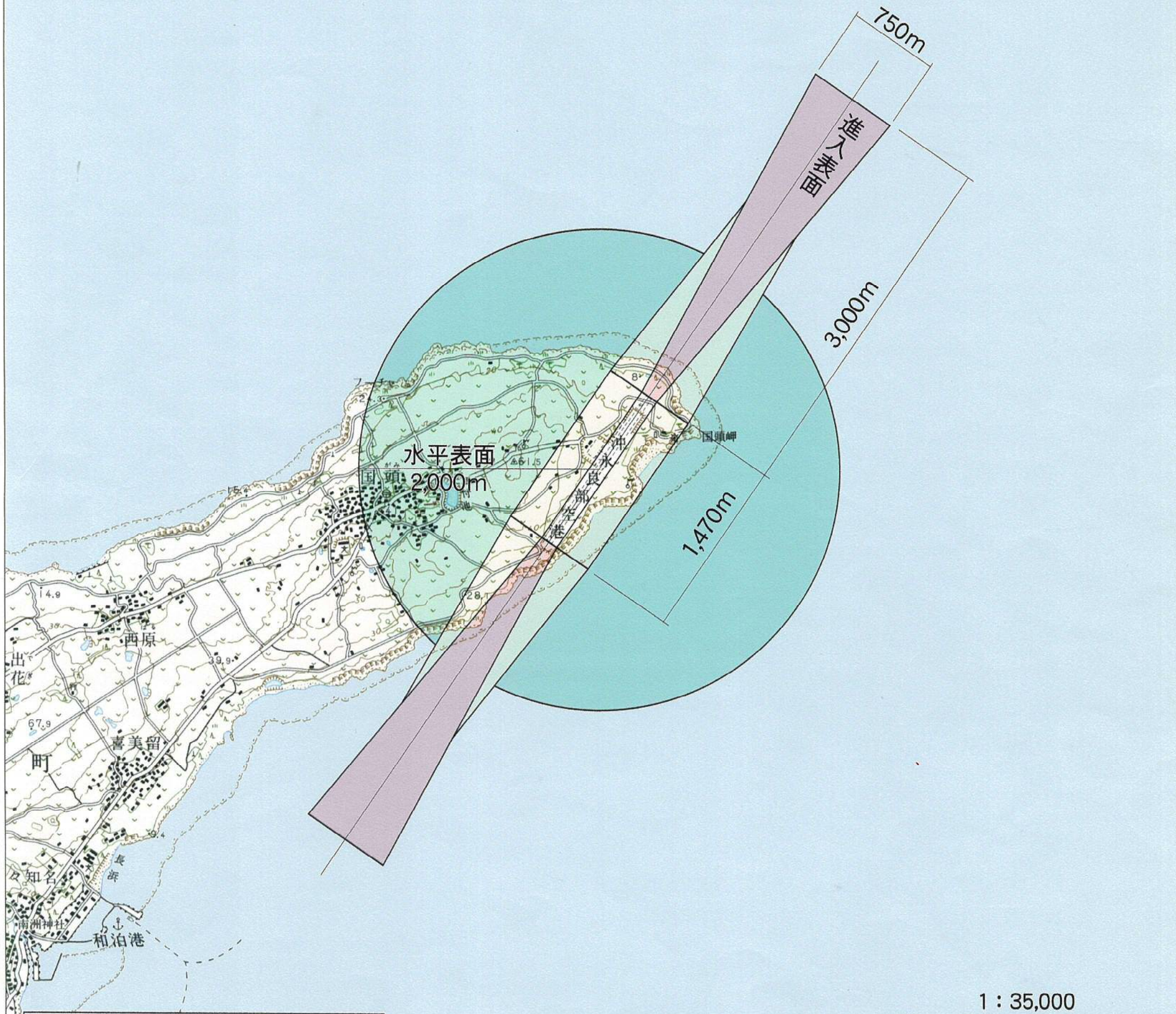
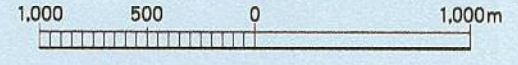


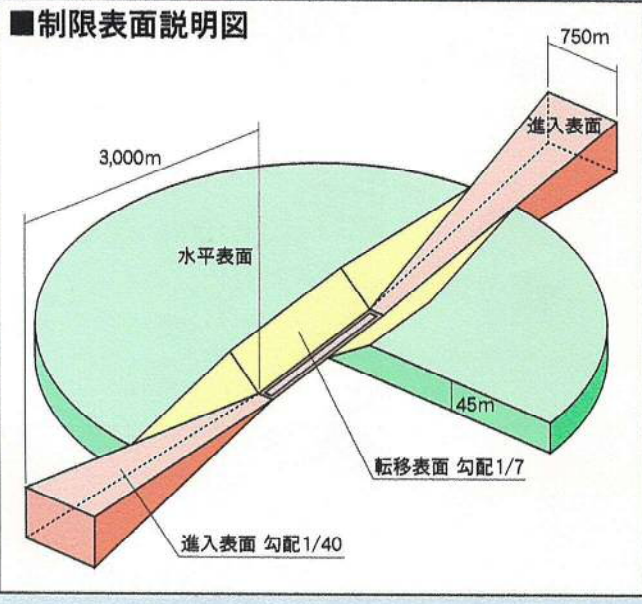
# 沖永良部空港制限表面図



1 : 35,000



■制限表面説明図



項目	概要
所在地	鹿児島県大島郡和泊町国頭
標点位置	27° 25' 54" N 128° 42' 20" E
標高	26.8m
空港面積	398,351㎡(告示面積)
着陸帯	1,470m×150m/E級
滑走路	1,350m×45m/LA-4
誘導路	62.5m×18m
エプロン	11,550㎡(プロペラ機用-3)
駐車場	2,249㎡(130台)
照明施設	昼間着陸用灯火一式
無線施設	NDB、VOR、TACAN、対空通信施設
気象施設	一般気象観測装置一式、気象資料伝送網施設、テレメール
ターミナルビル	454㎡(RC1階建)
運用時間	8:30~18:30(10時間) (10/1~3/31については8:30~17:30(9時間))