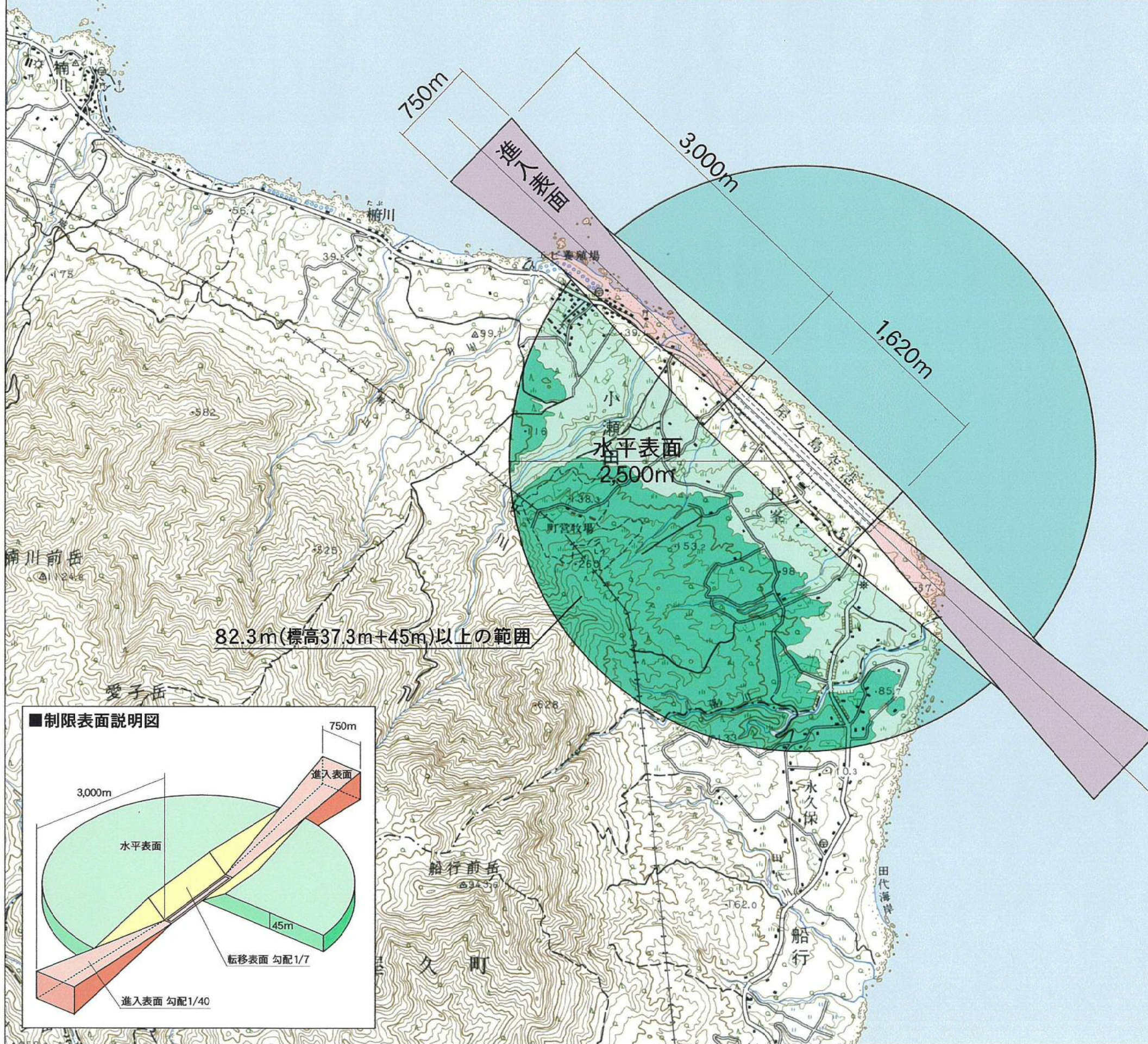
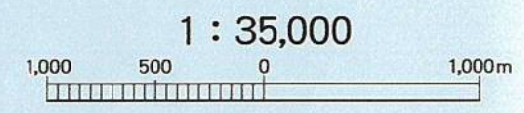
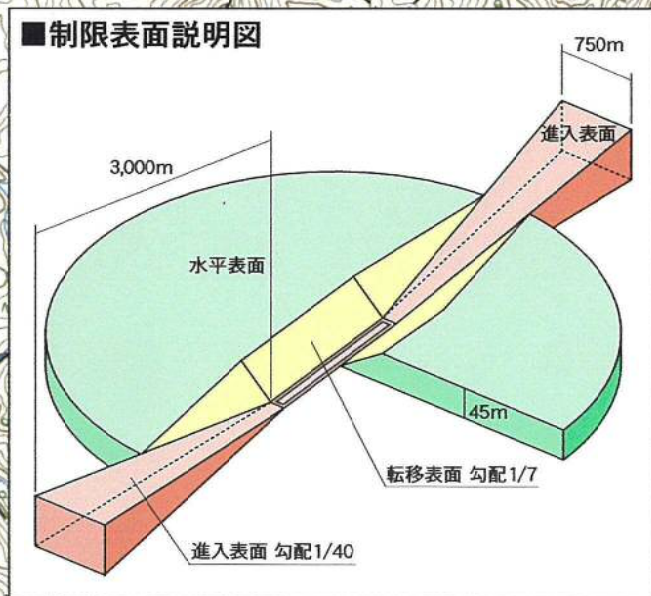


# 屋久島空港制限表面図



82.3m(標高37.3m+45m)以上の範囲



項目	概要
所在地	鹿児島県熊毛郡上屋久町小瀬田
標点位置	30° 23' 08" N 130° 39' 33" E
標高	37.3m
空港面積	388,406㎡(告示面積)、438,717㎡(管理面積)
着陸帯	1,620m×150m/D級
滑走路	1,500m×45m/LA-4
誘導路	75m×18m
エプロン	7,700㎡(プロペラ機用-2)
駐車場	5,512㎡(170台)
照明施設	夜間着陸用灯火一式
無線施設	VOR/DME、対空通信施設
気象施設	一般気象観測装置一式、気象資料伝送網施設、テレメール
ターミナルビル	639㎡(RC1階建)
運用時間	8:30~18:30(10時間)

この地図は、国土地理院長の承認を得て、同院発行の5万分の1地形図を複製したものである。(承認番号 平16九複、第168号)