(様式－1)擁壁被害状況調査･危険度判定票

調　査　票	調査日時	年　月　日　時	調査番号	
	地震名又は降雨災害名			
被害発生場所	都道府県　市郡　区町村			
	地区 団地　丁目　番　号			
所有者・管理者氏名		記入者氏名	TEL：	
所有者・管理者の連絡先	TEL：	居住者への説明	□済　□未了 □居住者不在　□老人独居住宅	

＜被　災　状　況　図＞

応急措置　□済　□未了
□被災無　□簡易記録

1.クラック	2.水平移動	3-1.不同沈下	3-2.目地の開き	4.ハラミ	5-1.傾　斜	5-2.倒　壊	6.擁壁の折損	7.崩　壊
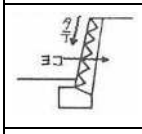	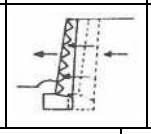			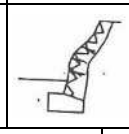	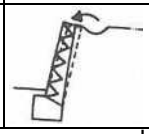	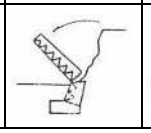	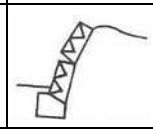	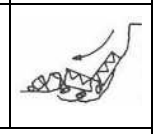

8.張出し床版付擁壁の支柱の損傷	9.基礎及び基礎地盤の被害	10.排水施設の変状
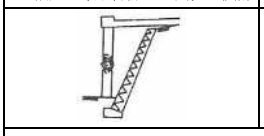	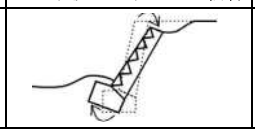	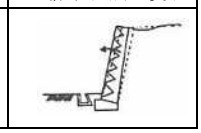

建物･道路との位置関係（基礎点）

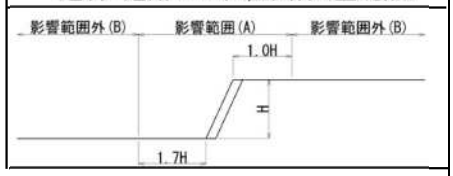

※簡易記録をする場合は、被災状況図は省略することができる。
ただし、調査箇所が分かるよう判定結果を住宅地図上に記載し、被害が無いことが確認できる全景写真を撮影する。

［平面図］　　［断面図］

被災写真の有無	□無　□有→写真番号［　］
特記事項	

擁壁の基礎的条件					
擁壁の種類	□コンクリート系擁壁	□L(逆T)型　□重力式 □もたれ式 □その他	□増積み擁壁	増積部分[　　] 擁壁部分[　　] 全擁壁高　　m　増設高　　m	
		□場所打ち　□プレキャスト	□二段擁壁	上部[　　] 下部[　　] 上部高　　m；下部高　　m	
	□練石積擁壁	□間地石　□コンクリートブロック □その他[　　]			
	□空石積擁壁	□玉石積　□くずれ石積 □間地石 □その他[　　]	□張出し床版付擁壁	□その他[　　]	
			擁壁の設置条件	□切上・盛上境　□軟弱地盤上　□他　□不明	
			擁壁の勾配	度　又は　（　1　：　　）	

基礎点			□影響範囲に建物または道路がある	□影響範囲に建物または道路がない(B)	基礎点計 ①+②+③
	①湧水	乾燥	0	0	
		湿潤	0.4	0.2	
		にじみ出し、流出	0.8	0.4	
	②排水施設	水抜孔有、天端排水溝有、表面水の浸透阻止	0	0	
		水抜孔有、天端は表面水が浸透しやすい	0.4	0.2	
		水抜孔無、あっても数・寸法が不適当	0.8	0.4	
	③高さ	H≦1m	0	0	
		1m＜H≦3m	0.2	0.1	
		3m＜H≦4m	0.4	0.2	
		4m＜H≦5m	0.6	0.3	
		5m＜H	0.8	0.4	

区分	程度	小						中						大					
	項目／擁壁種類	コンクリ	練積	増積	2段	張出	空積	コンクリ	練積	増積	2段	張出	空積	コンクリ	練積	増積	2段	張出	空積
変状形態と変状点	1 クラック	1	2	3	4	5		2.5	3.5	4	5	7		4	5	6	7	8	
	2 水平移動	2	2.5	3.5	4	6	6	3.5	4	4.5	5	7	7	5	5.5	6	7	9	9
	3 不同沈下・目地の開き	3	3.5	4	5	7		4.5	5	6	7	9		6	7	8	9	10	
	4 ハラミ		4.5	5	6	8	8		6	7	8	9	9		8	9	10	10	10
	5 傾斜・倒壊	5	5.5	6	7	8		7	8	8	9	10		8	9	10	10	10	
	6 擁壁の折損	6	6.5	7	8	9		7	8	9	9	10		8	9	10	10	10	
	7 崩壊		9	9	10	10	8		10	10	10	10	9		10	10	10	10	10
	8 張り出し床板付擁壁の支柱の損傷					7						9						10	
	9 基礎及び基礎地盤の被害	10																	
	10 排水施設の変状	3						5						7					
	11 擁壁背面の水道管等破裂	10																	

変状の程度 大・中・小の概要説明	項目／程度	小	中	大
	1 クラック(幅)	2㎜未満のクラックはあるが、機能上の支障なし(コンクリート系擁壁の場合2㎜未満)。	2mm～20㎜未満 (コンクリート系擁壁の場合 2mm～5 ㎜未満)	20㎜以上 (コンクリート系擁壁の場合5㎜以上)
	2 水平移動 (伸縮目地前後のずれ)	5㎜未満の隙間(変位)がある。	5㎜～50㎜未満の隙間(変位)がある	50㎜以上の隙間(変位)がある
	3 不同沈下・目地の開き (目地上下・左右の開き)	5 ㎜未満の目地上下のずれ又は目地の開きがある。	5 ㎜～50 ㎜未満の目地の上下のずれ又は目地の開きがある。	50 ㎜以上の目地の上下のずれ又は目地の開きがあり、滑動、転倒のおそれが有る。
	4 ハラミ (テンションクラック・ずれ・中抜け)	小規模のハラミ及び中抜け(積石が1～2個抜け落ちる)	宅地地盤にテンションクラック無し 円弧すべりのおそれ無し	宅地地盤にテンションクラック有り 円弧すべりのおそれ有り
	5 傾斜・倒壊	擁壁が前面地盤に対し垂直以下。(コンクリート系擁壁の場合：天端 50 ㎜未満の傾斜)	擁壁が前面地盤に対し垂直以上。(コンクリート系擁壁の場合：天端50㎜以上の傾斜)	擁壁が前傾・倒壊してその機能を失っているもの。
	6 擁壁の折損 (横・ななめひびわれから起きるもの。はらんでいるが曲線的でなく、クラックを境に鈍角に折れている)	クラックを境にわずかに角度をなしている。 (コンクリート系擁壁の場合クラックを境にわずかに前傾している。)	クラックを境に明らかに角度をなしており、抜け石があり、裏込めコンクリートが見える。(コンクリート系擁壁の場合クラックを境に前方に傾斜している。)	一見して大であると判るもの。(コンクリート系擁壁の場合クラックを境に前傾している。又は、1㎜でも剪断破壊があり後傾している。)
	7 崩壊	中間辺りから上が滑っている。	基礎部を残して滑っている。	機能を果たしていない。
	8 張り出し床板付擁壁の支柱の損傷	支柱にひびが入っている。	支柱のコンクリートがはがれて鉄筋が見えている。	支柱の剪断破壊。
	9 基礎及び基礎地盤の被害	大規模な沈下やクラックが生じている。		
	10 排水施設の変状	天端排水溝にずれ、欠損がある。又は、天端背面、舗装面にクラックが見られる。	左に加え擁壁のクラック又は目地からの湧水がある。	水抜孔の詰まり、破損があり、排水機能が失われている。
	11 擁壁背面の水道管等破裂	破裂して水が流出している。		

被害の判定値 ※基礎点に変状点の最大値を加えた点数 ※無被害の場合は基礎・変状点の記載無し	基礎点　＋　変状点 □　＋　□ ＝　□　点	☆被害程度の点数と危険度判定☆ 無被害：　0　点(防災上問題無し) 小被害：1～4.5点未満（当面は防災上問題無し） 中被害：4.5点～8.5点未満 (制限付き立入、進行していれば避難) **大被害：8.5点～(危険、要避難、立入禁止)**
危険度判定	□大　□中　□小　□無	

所見(記入者の意見) ※無被害の場合は記載無し	緊急度	□大　□中　□小　（　人命・財産・交通の3点を判定基準とする。　）
	拡大の見込	□有　□無　□判断不可　（　備考：　）