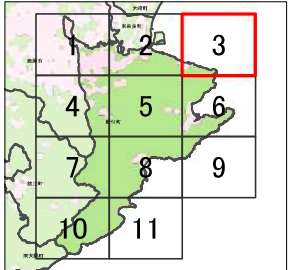


宅地造成等工事規制区域
及び特定盛土等規制区域図
(肝付町)

3



凡例 2


 許可工事


 法27条
届出工事


 着手済
届出工事


 許可・届出
工事完了箇所

凡例

 宅地造成等工事規制区域

 特定盛土等規制区域

 行政界



1:10,000 (A0)

【令和7年5月1日指定】

測量法に基づく国土地理院長承認(複製)
R6.JHf165
本製品を複製する場合には、国土地理院の
長の承認を得なければならない

