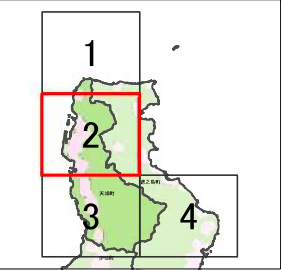


宅地造成等工事規制区域  
及び特定盛土等規制区域図  
(天城町)

2



凡例 2



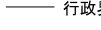
 許可工事

 法27条  
届出工事

 着手済  
届出工事

 許可・届出  
工事完了箇所

凡例

-  宅地造成等工事規制区域
-  特定盛土等規制区域
-  行政界

0 0.25 0.5 1 km

1:10,000 (A0)

【令和7年5月1日指定】

測量法に基づく国土地理院長承認(複製)  
R6JHf165  
本製品を複製する場合には、国土地理院の  
長の承認を得なければならない