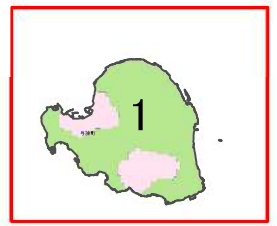


宅地造成等工事規制区域
及び特定盛土等規制区域図
(与論町)

1



凡例 2



許可工事



法27条
届出工事






着手済
届出工事



許可・届出
工事完了箇所

凡例

-  宅地造成等工事規制区域
-  特定盛土等規制区域
-  行政界

0 0.25 0.5 1 km

1:10,000 (A0)

【令和7年5月1日指定】

測量法に基づく国土地理院長承認(複製)
R6.JHF165
本製品を複製する場合には、国土地理院の
長の承認を得なければならない

