

第5 地震・津波災害

1. 平成27年5月22日の奄美大島近海を震源とする地震《震度5弱：奄美市、震度4：龍郷町、震度3：大和村、宇検村、瀬戸内町、喜界町、十島村、震度2：徳之島町、天城町、伊仙町、震度1：和泊町、知名町》

(1) 概況

5月22日22時28分頃、奄美大島近海の深さ21kmで、M(マグニチュード)5.1の地震があった。

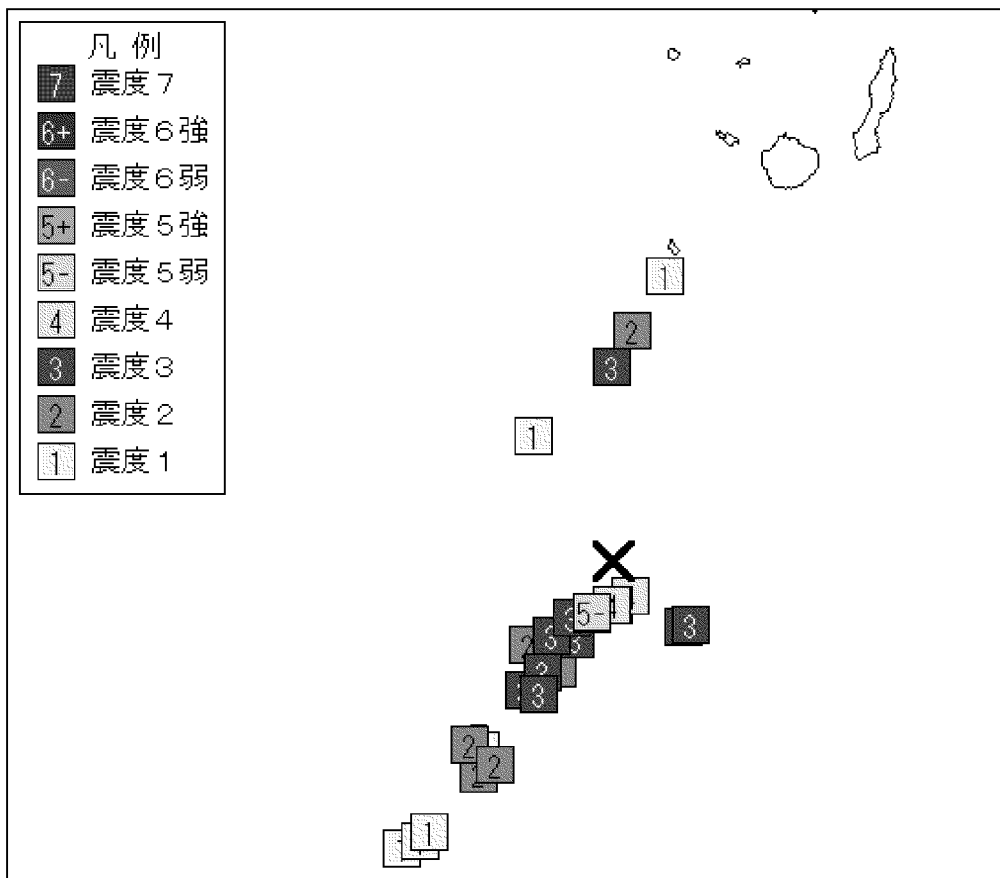
この地震により、鹿児島県奄美市(名瀬港町)で震度5弱、龍郷町で震度4を観測したほか、奄美群島で震度3～1を観測した。

【震度5弱】奄美市

【震度4】龍郷町

(2) 警戒状況

① 各地の震度



(3) 被害状況

ア 人的・住家被害 なし

イ 公共施設等被害 被害金額 312 千円

・ その他の公共施設被害

区 分	件数	被害額	備考
		(千円)	
その他	1	312	
合 計	1	312	

2. 平成27年9月17日 津波注意報《鹿児島県東部、鹿児島県西部、種子島・屋久島地方、奄美群島・トカラ列島》

(1) 概況

9月17日07時54分頃、チリ中部でM(マグニチュード)8.3の地震があった。

この地震により、18日03時00分に日本の太平洋沿岸を中心に津波注意報を発表した。

日本の太平洋沿岸を中心に発表していた津波注意報は、18日16時40分にすべて解除された。

(2) 警戒状況

① 津波の観測状況

南大隅町大泊

第1波到達時刻(第1波識別不能) 最大波: 18日14時01分 0.2m

志布志港

第1波到達時刻(第1波識別不能) 最大波: 18日09時53分 0.1m

種子島西之表

第1波到達時刻(第1波識別不能) 最大波: 18日12時12分 0.1m

種子島熊野

第1波到達時刻(第1波識別不能) 最大波: 18日11時37分 0.2m

中之島

第1波到達時刻(第1波識別不能) 最大波: 18日11時39分 0.2m

奄美市小湊

第1波到達時刻(第1波識別不能) 最大波: 18日10時23分 0.2m

奄美市名瀬

第1波到達時刻(第1波識別不能) 最大波: 18日09時53分 0.1m

枕崎

第1波到達時刻(第1波識別不能) 最大波: 18日10時24分 0.1m

(3) 被害状況 なし

3. 平成27年10月3日の薩摩地方を震源とする地震《震度4：阿久根市、震度3：出水市、長島町、震度2：薩摩川内市、霧島市、伊佐市、さつま町、震度1：鹿児島市、枕崎市、日置市、いちき串木野市、始良市、湧水町》

(1) 概況

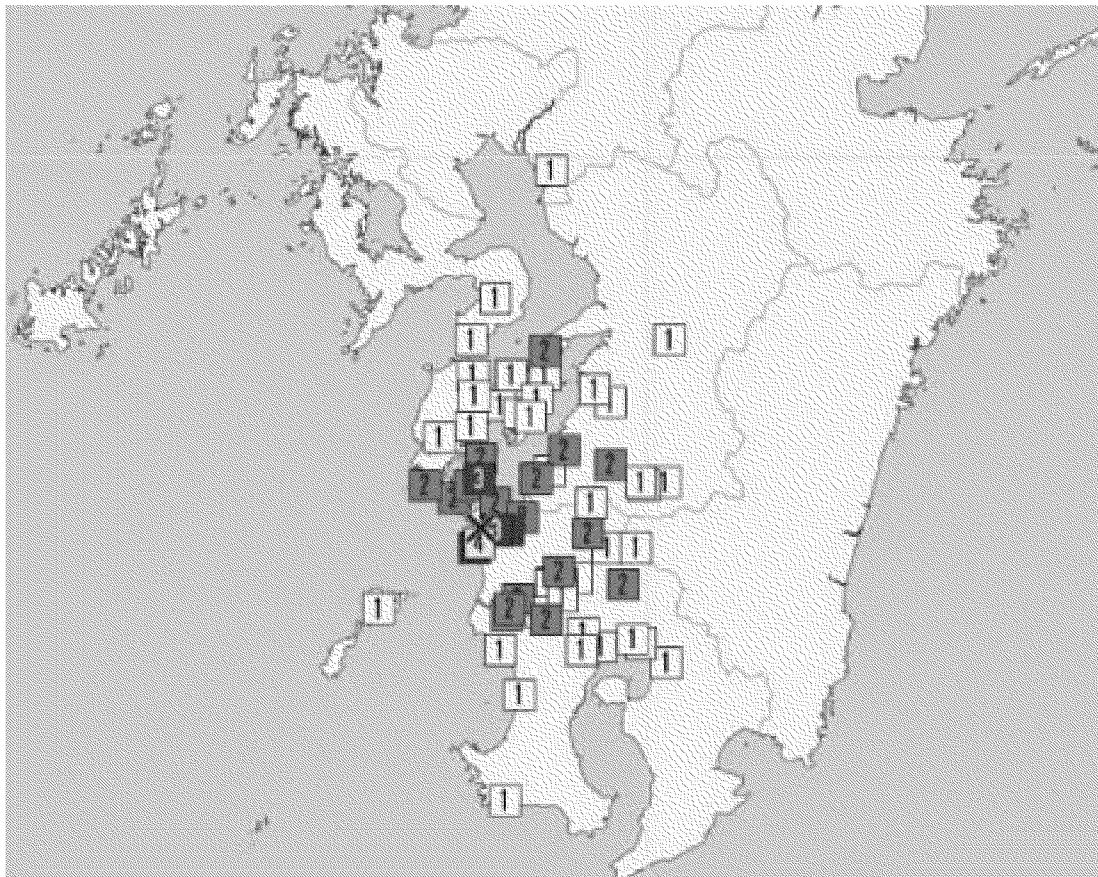
10月3日04時10分頃、鹿児島県薩摩地方の深さ10kmで、M(マグニチュード)4.1の地震があった。

この地震により、鹿児島県阿久根市で震度4を観測したほか、県内で震度3～1を観測した。

【震度4】阿久根市

(2) 警戒状況

① 各地の震度



(3) 被害状況 なし

4. 平成27年11月14日の薩摩半島西方沖を震源とする地震《震度4：鹿児島市、いちき串木野市、南さつま市、屋久島町、震度3：鹿屋市、枕崎市、阿久根市、出水市、指宿市、垂水市、薩摩川内市、薩摩川内市甑島、日置市、霧島市、南九州市、伊佐市、始良市、三島村、さつま町、長島町、湧水町、大崎町、肝付町、震度2：曾於市、志布志市、東串良町、錦江町、南大隅町、十島村、津波注意報：鹿児島県西部、種子島・屋久島地方、奄美群島・トカラ列島》

(1) 概況

11月14日05時51分頃、薩摩半島西方沖の深さ10kmで、M(マグニチュード)7.0の地震があった。

この地震により、鹿児島市、いちき串木野市などで震度4を観測したほか、県内で震度3～1を観測した。

この地震により、14日05時56分に種子島・屋久島地方、奄美群島・トカラ列島、鹿児島県西部に津波注意報を発表したが、07時20分に解除した。

今回の地震により、鹿児島県中之島で0.3mの津波を観測した。

【震度4】鹿児島市、いちき串木野市、南さつま市、屋久島町

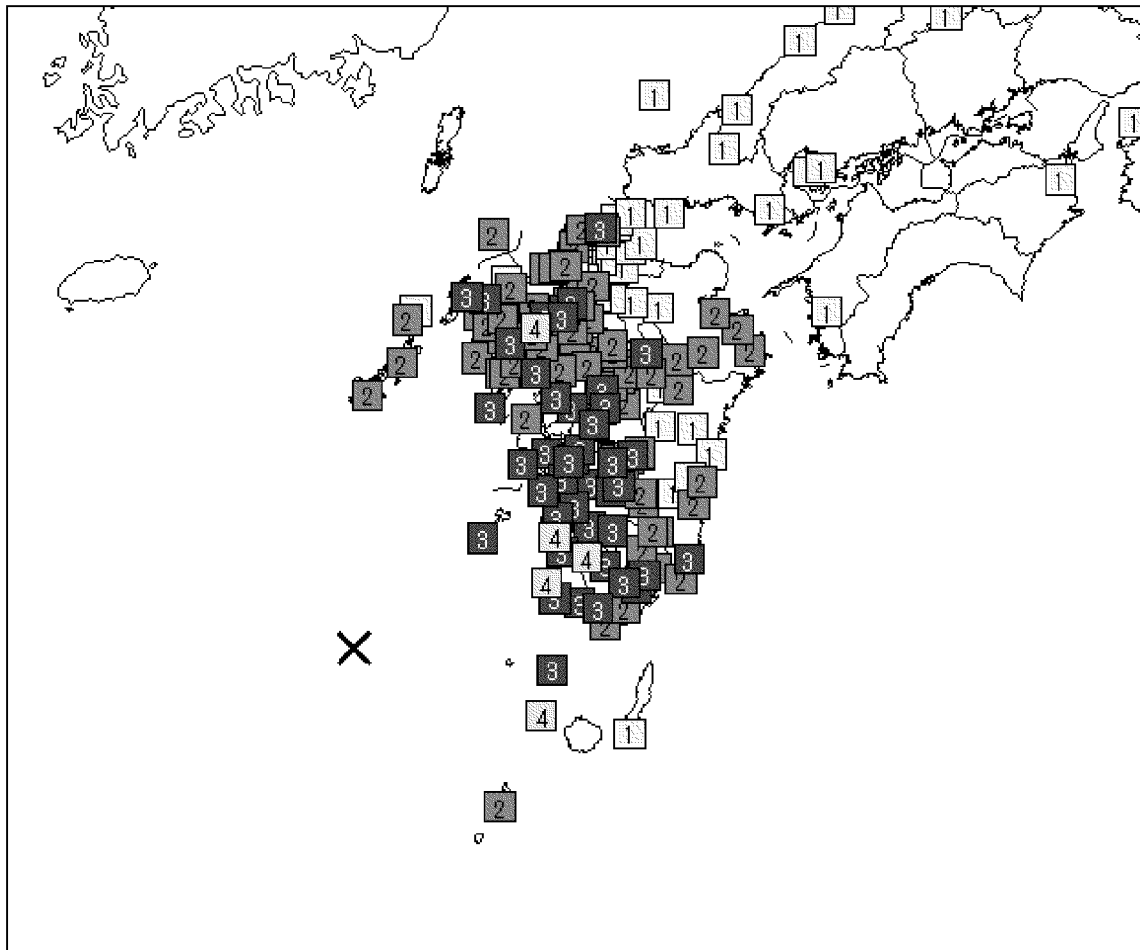
津波の観測状況

中之島 第1波到達時刻：14日06時26分 押し

最大波：14日06時45分 0.3m

(2) 警戒状況

① 各地の震度



(3) 被害状況 なし