

4 気象等観測施設に関する資料

4. 1 地方気象台・測候所

官 署 名	所 在 地	電話番号
鹿児島地方気象台	鹿児島市東郡元町 4-1	099-250-9913
名瀬測候所	奄美市名瀬港町 8-1	0997-52-0375

4. 2 特別地域気象観測所

観測所名	所在地
阿久根	阿久根市赤瀬川 413-1
枕崎	枕崎市高見町 310
種子島	西之表市西之表 16314-6
屋久島	熊毛郡屋久島町小瀬田 310-1
沖永良部	大島郡和泊町国頭字手付 4414-3

4. 3 地域気象観測所（令和5年7月1日現在）

(1) 観測種目：気温、湿度、風向、風速、降水量、日照時間(推計)

観測所名	所在地
大口	伊佐市大口原田
さつま柏原	薩摩郡さつま町柏原
中 甑	薩摩川内市上甑町中甑
川 内	薩摩川内市中郷
東市来	日置市東市来町湯田
牧之原	霧島市福山町福山
輝 北	鹿屋市輝北町市成
加世田	南さつま市加世田東本町
志布志	志布志市志布志町杉の下
喜 入	鹿児島市喜入中名町
鹿 屋	鹿屋市寿
肝付前田	肝属郡肝付町前田
指 宿	指宿市十町
内之浦	肝属郡肝付町北方
田 代	肝属郡錦江町田代麓
上 中	熊毛郡南種子町中之下
尾之間	熊毛郡屋久島町尾之間浜道
中之島	鹿児島郡十島村中之島
伊 仙	大島郡伊仙町面縄
古仁屋	大島郡瀬戸内町古仁屋船津

(2) 観測種目：気温、風向、風速、降水量

観測所名	所在地
溝 辺	霧島市溝辺町麓
中 種 子	熊毛郡中種子町砂中地内
笠 利	奄美市笠利町大字和野
天 城	大島郡天城町大字浅間
喜界島	大島郡喜界町大字中里西牧
与論島	大島郡与論町立長

4. 4 地域雨量観測所（観測種目：降水量）

観測所名	所在地
出水	出水市緑町
大隅	曾於市大隅町境木町
吉ヶ別府	鹿屋市下高隈町
佐多	肝属郡南大隅町佐多伊座敷
紫尾山	薩摩郡さつま町平川大洞国有林
八重山	薩摩川内市入来町浦之名字大谷
宝島	鹿児島郡十島村宝島
諏訪之瀬島	鹿児島郡十島村諏訪之瀬島
小宝島	鹿児島郡十島村小宝島
平島	鹿児島郡十島村平島

4. 5 沿岸防災観測施設（観測種目：潮位、波高等）

観測所名	所在地
鹿児島津波観測点	鹿児島市本港新町
枕崎検潮所	枕崎市松之尾
種子島熊野津波観測点	熊毛郡中種子町坂井
奄美市小湊津波観測点	奄美市名瀬小湊
屋久島沿岸波浪観測施設	熊毛郡屋久島町尾之間

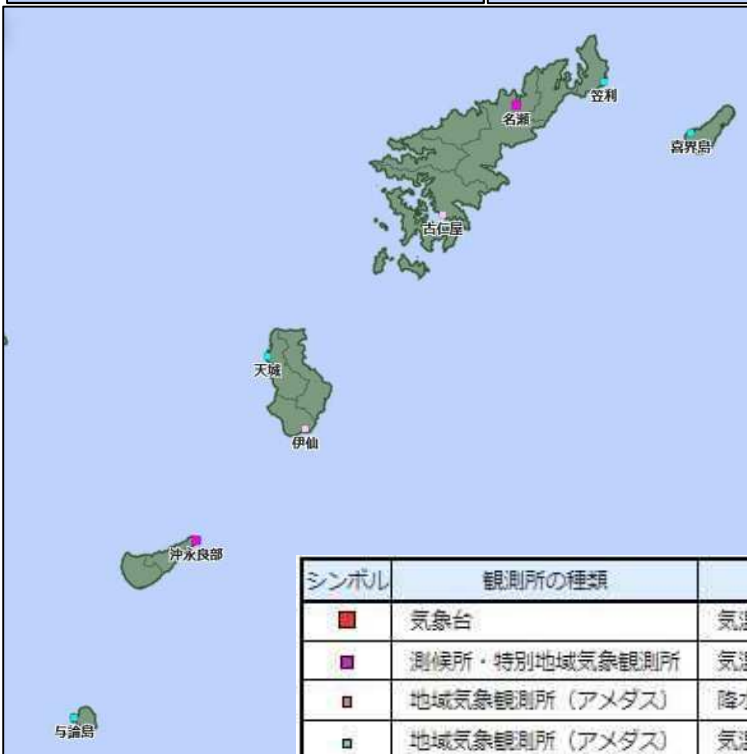
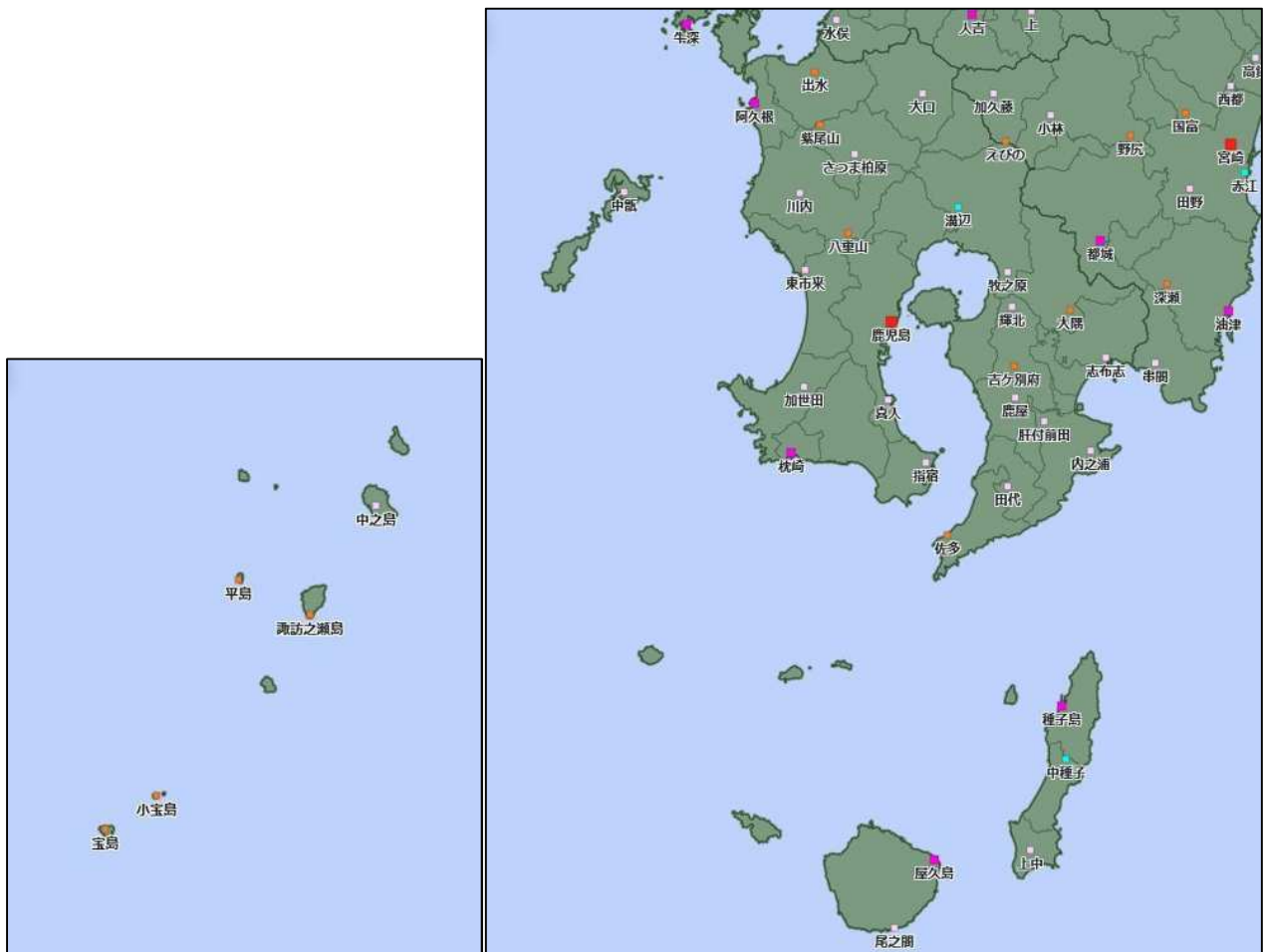
4. 6 地震観測点及び震度観測点

地震観測点名称	震度観測点名称	備 考
大口	伊佐市大口山野	
鹿児島錫山	鹿児島市下福元	
下甑島	薩摩川内市下甑町青瀬	
鹿児島田代	錦江町田代麓	
種子島西之表	西之表市住吉	
南種子	南種子町中之下	
屋久島平内	屋久島町平内	
口永良部島	屋久島町口永良部島池田	
中之島	鹿児島十島村中之島徳之尾	
宝島	—	震度情報には活用していない
奄美大島龍郷	龍郷町屋入	
奄美大島西古見	瀬戸内町西古見	
喜界島	喜界町滝川	
徳之島	天城町当部	
沖永良部島	知名町瀬利覚	
与論島	与論町麦屋	
(震度観測のみの観測点)	鹿児島市東郡元	鹿児島地方気象台
	阿久根市赤瀬川	阿久根特別地域気象観測所
	枕崎市高見町	枕崎特別地域気象観測所
	西之表市西之表	種子島特別地域気象観測所
	屋久島町小瀬田	屋久島特別地域気象観測所
	和泊町国頭	沖永良部特別地域気象観測所
	薩摩川内市中郷	
	鹿屋市新栄町	
	霧島市隼人町内山田	
	さつま町宮之城屋地	
	志布志市志布志町志布志	
	指宿市山川新生町	
	奄美市名瀬港町	名瀬測候所
	鹿児島空港	鹿児島航空気象観測所

4. 7 火山観測点（気象庁、大学機関、その他の省庁等を含む）

火山名	地震観測点	空振観測点	GNSS観測点	傾斜観測点	伸縮観測点	遠望観測点	赤外線カメラ観測点	降灰観測点	計
霧島山	30	10	23	14		10	3	3	93
桜島	15	5	14	6	3	9	3	62	118
開聞岳									
硫黄島	5	2	3	1		1			12
口永良部島	14	3	6	2		4			29
中之島	1					1			2
諏訪之瀬島	5	3	2	1		1			12
計	70	23	48	24	3	27	6	65	266

4. 8 鹿児島県内気象観測所配置図（令和4年9月1日現在） 鹿児島地方気象台



シンボル	観測所の種類	観測要素
■	気象台	気温・降水量・風向風速・日照時間・積雪深・湿度・気圧
■	測候所・特別地域気象観測所	気温・降水量・風向風速・日照時間・湿度・気圧
■	地域気象観測所（アメダス）	降水量
■	地域気象観測所（アメダス）	気温・降水量・風向風速
■	地域気象観測所（アメダス）	気温・降水量・風向風速・日照時間（推計）
■	地域気象観測所（アメダス）	気温・降水量・風向風速・日照時間（推計）・湿度

4. 9 鹿児島県震度観測点（令和元年11月14日現在）

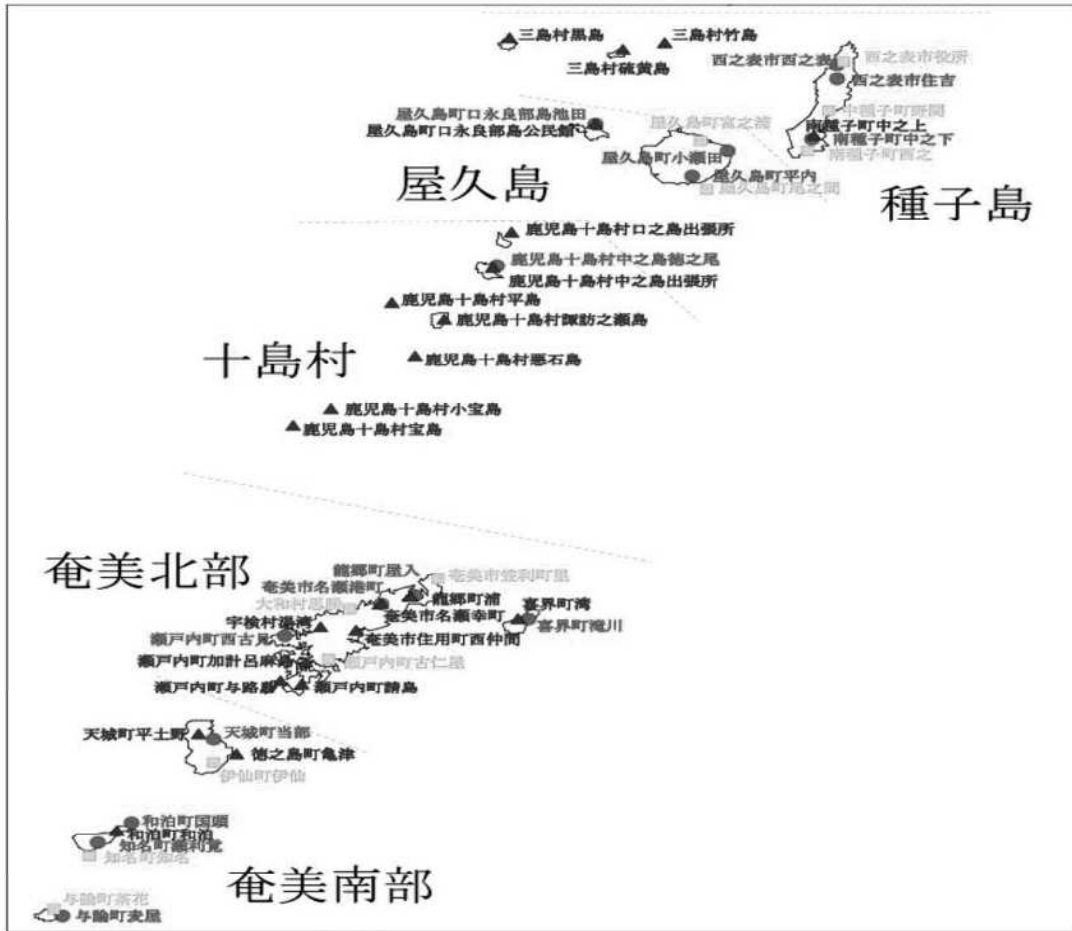
鹿児島県内の震度観測点数

観測機関名	薩摩	大隅	十島村	甑島	種子島	屋久島	奄美北部	奄美南部
●気象庁	10	3	1	1	3	3	4	4
▲自治体	37	11	7	2	4	1	8	3
■防災科研	17	7	0	2	3	2	3	3

鹿児島県内の震度観測点（薩摩、大隅、甑島）



鹿児島県内の震度観測点（種子島、屋久島、十島村、奄美北部、奄美南部）



4. 10 震度情報ネットワークシステム計測震度計設置状況

[鹿児島地方気象台, 危機管理課]
(平成30年3月27日現在)

施設名 市町村名	気象庁	文 部 科学省	県 有 人 離 島	施設名 市町村名	気象庁	文 部 科学省	県 有 人 離 島	
鹿児島市	▲ △	●	新島	奄美市	△		★	
本 城				住 用				★
桜 島				笠 利		●		
喜 入		●		南九州市				★
松 元				穎 娃		●		
郡 山				川 辺				★
鹿屋市	△	●	桂島	伊佐市	▲	●		
輝 北				菱 刈				★
串 良				始 良 市				★
吾 平				加治木				★
枕 崎 市	△	●		蒲 生		●		
阿久根市	△	●		三 島 村				※
出水市		●	新島	十 島 村	▲ (▲)		※	
野 田								硫黄島, 竹島, 黒島
高尾野								口之島, 中之島, 平島, 諏訪之瀬島, 悪石島, 小宝島, (宝島)
指 宿 市		●						
山 川	△							
開 聞								
西之表市	▲ △	●	新島	さつま町	△	●		
垂 水 市		●		鶴 田				★
薩摩川内市	△	●		薩 摩				★
樋 脇				長 島 町		●		※
入 来				長 島				伊唐島, 獅子島
東 郷				湧 水 町				★
東郷町			吉 松				★	
祁答院			大崎町		●			
里			東串良町				★	
上 甑		●	錦江町				★	
下 甑	▲	●	田 代	▲	●			
鹿 島			南大隅町				★	
日 置 市			佐 多		●			
東市来			肝付町				★	
日 吉		●	内之浦		●			
吹 上			中種子町		●			
曾 於 市			南種子町	▲	●		★	
財 部			屋久島町	▲ △	●		※	
大 隅		●	屋 久	▲	●		口永良部島	
霧 島 市		●	大和村		●			
溝 辺	▲		宇 検 村				★	
横 川		●	瀬戸内町	▲	●		※	
牧 園			龍 郷 町	▲			加計呂麻島, 講島, 与路島	
霧 島			喜 界 町	▲			★	
隼 人	△		徳之島町				★	
福 山			天 城 町	▲			★	
いちき串木野市		●	伊 仙 町		●			
市 来			和 泊 町	△			★	
南さつま市		●	知 名 町	▲	●			
笠 沙			与 論 町	▲	●			
大 浦								
坊 津								
金 峰								
志布志市			新島	合 計	29	37	(★55) (※18)	
松 山							73	
志布志	△							

震度情報ネットワークシステム (139箇所)
 ①県震度情報ネットワークシステム (73箇所)
 ※ 有人離島については, 設置離島名を表示
 ②県震度情報ネットワークシステム以外
 ・気 象 庁 29箇所 (▲▲)
 うち16箇所 (▲) は多機能型地震計
 ・文部科学省 37箇所 (●)
 ※ 気象庁の宝島については, 震度観測を行っていないため設置数に未計上