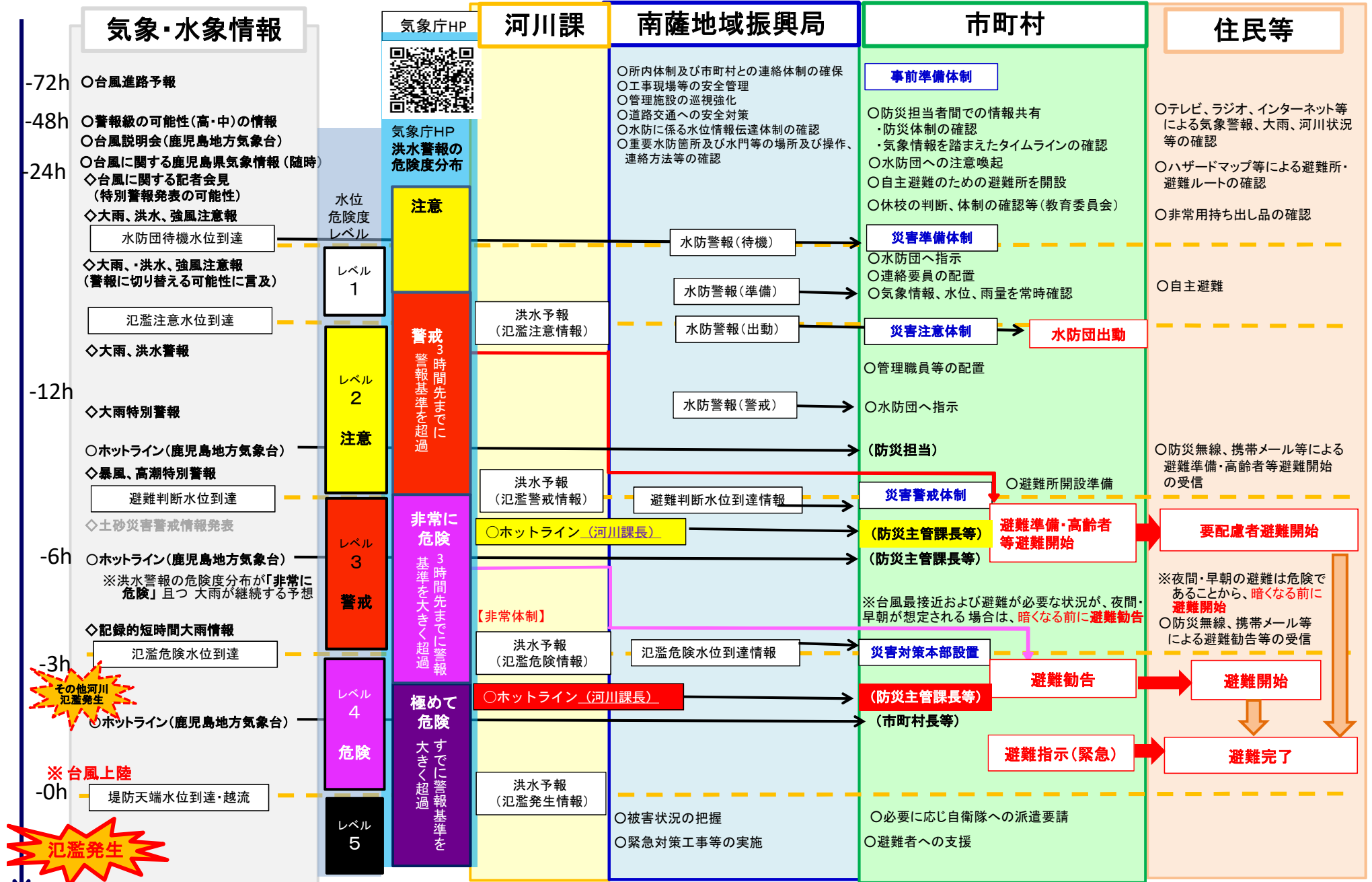


市町村名：南九州市・南さつま市
河川名：万之瀬・加世田川

台風の接近・上陸に伴う洪水を対象とした中小河川沿い市町村の避難勧告の発令等に着目したタイムライン（防災行動計画）

※避難勧告等の判断・伝達マニュアル作成ガイドライン（内閣府：平成29年1月）を参考に作成。
※時間経過については想定で記載しており、実際の気象経過及び状況に応じた対応が必要である。



※気象・水象情報に関する発表等のタイミングについては、事象によって、異なります。

市町村名：南九州市・南さつま市
河川名：万之瀬・加世田川

梅雨期等の大雨に伴う洪水を対象とした中小河川沿い市町村の避難勧告の発令等に着目したタイムライン（防災行動計画）

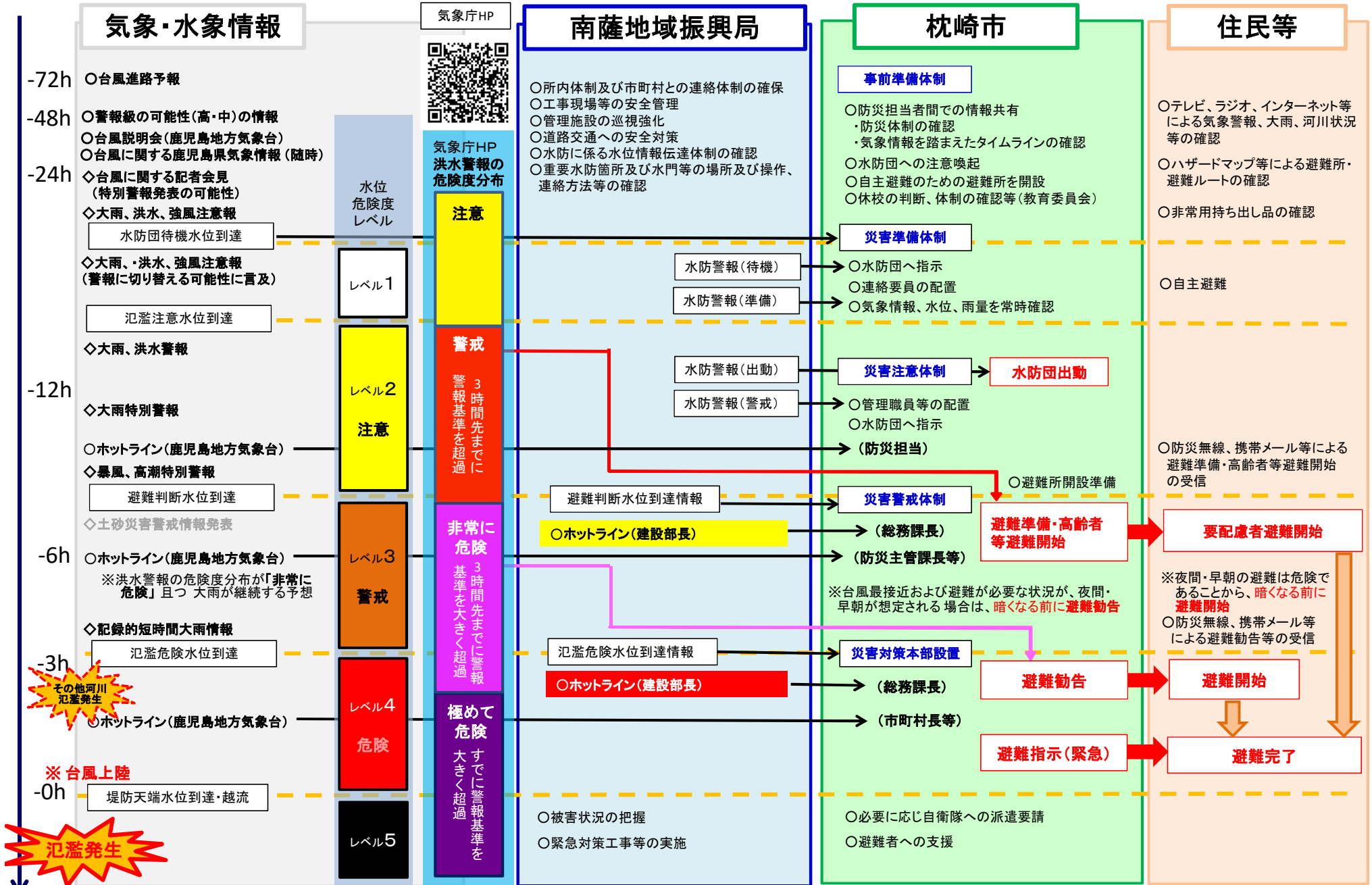
※避難勧告等の判断・伝達マニュアル作成ガイドライン(内閣府：平成29年1月)を参考に作成。
※時間経過については想定で記載しており、実際の気象経過及び状況に応じた対応が必要である。



市町村名：枕崎市
河川名：花渡川・中洲川

台風の接近・上陸に伴う洪水を対象とした中小河川沿い市町村の避難勧告の発令等に着目したタイムライン（防災行動計画）

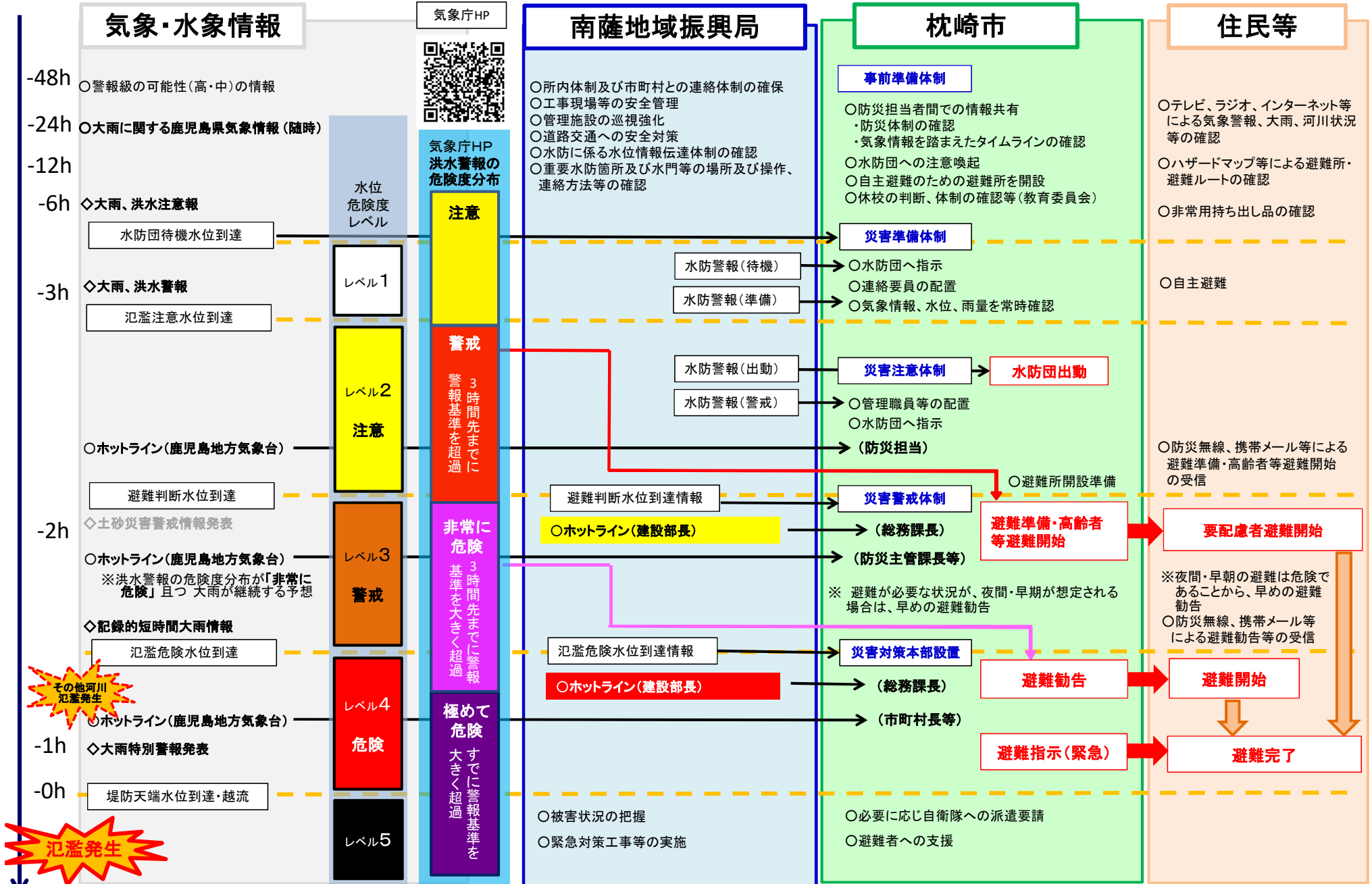
※避難勧告等に関するガイドライン（内閣府：平成29年1月）を参考に作成。
※時間経過については想定で記載しており、実際の気象経過及び状況に応じた対応が必要である。



市町村名：枕崎市
河川名：花渡川・中洲川

梅雨期等の大雨に伴う洪水を対象とした中小河川沿い市町村の避難勧告の発令等に着目したタイムライン（防災行動計画）

※避難勧告等に関するガイドライン（内閣府：平成29年1月）を参考に作成。
※時間経過については想定で記載しており、実際の気象経過及び状況に応じた対応が必要である。



※気象・水象情報に関する発表等のタイミングについては、事象によって、異なります。