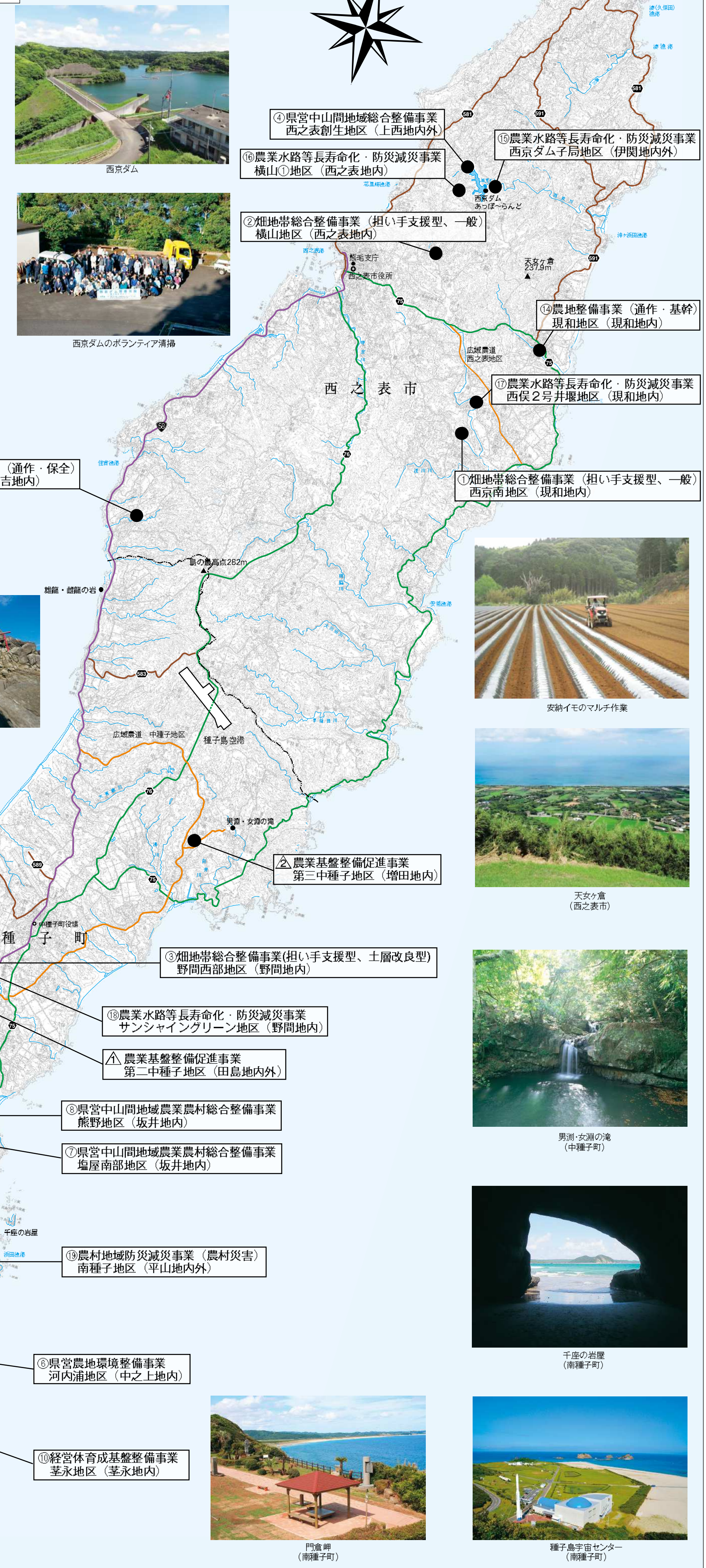



熊毛支庁管内農業農村整備事業位置図

種子島

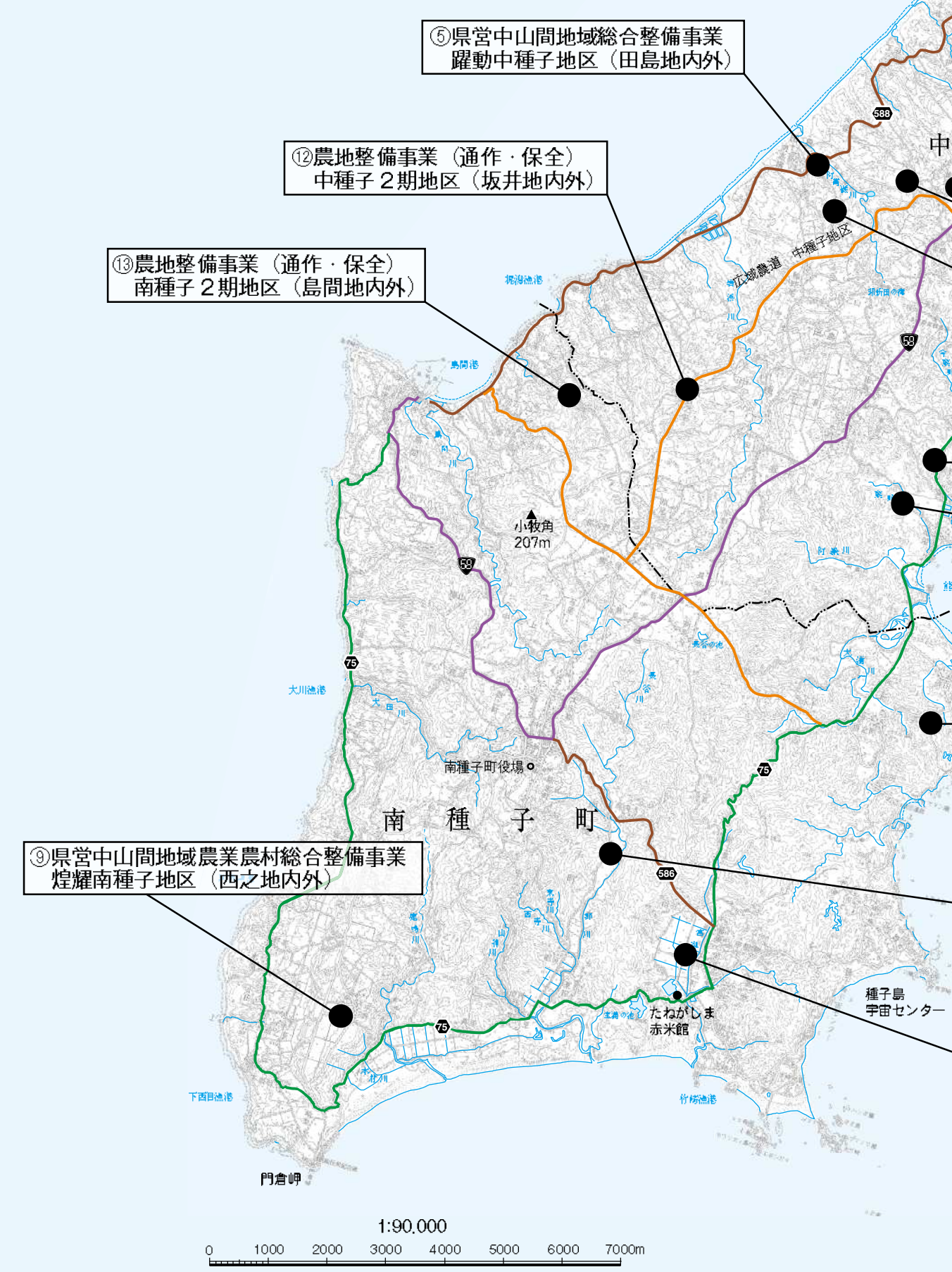


令和4年度 農業農村整備事業 実施地区 (種子島地域)

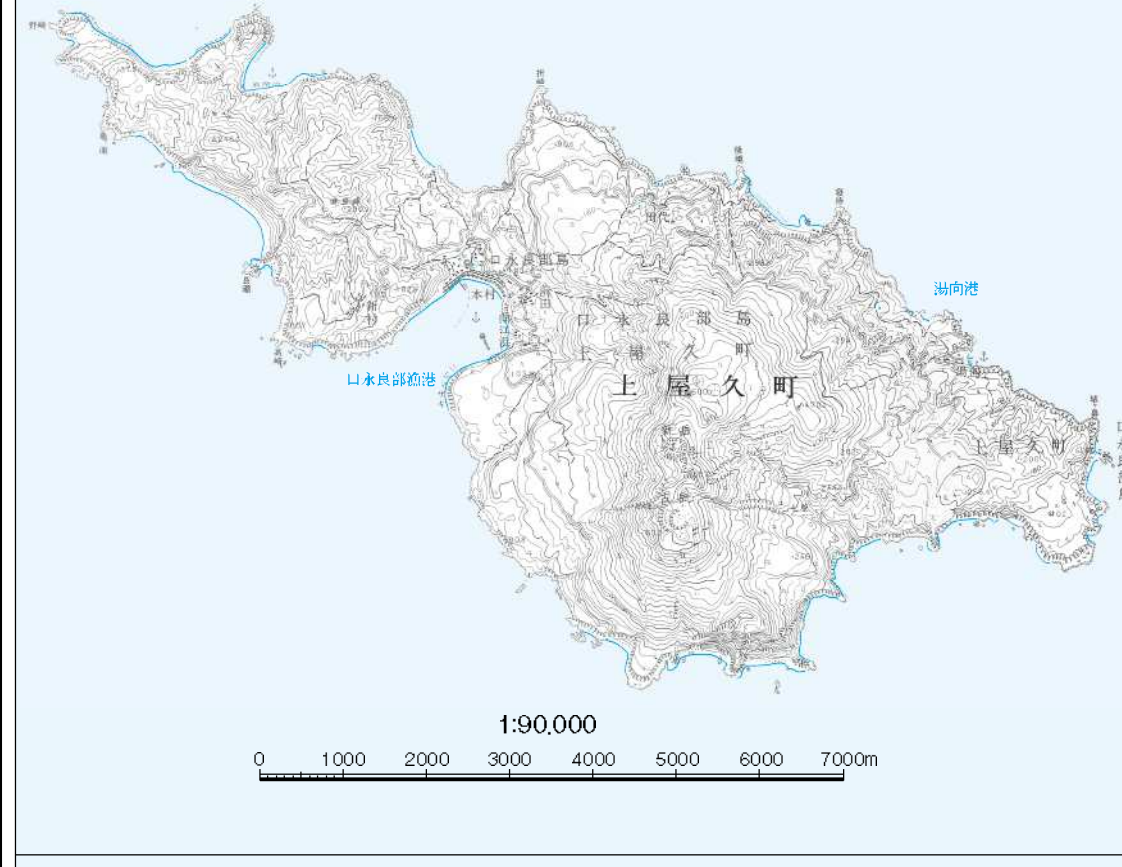
区分	事業名	地区名	種別	工期	市町名	面積 (ha)	全体事業費
県	中山間地域総合整備事業 (担い手支援型、一般)	西京町	H26~R5	①	西京町	344.0	農業施設 1,330.0万円 農道整備費 1,838.0万円 計 3,168.0万円
	中山間地域総合整備事業 (担い手支援型、一般)	横山町	H26~R5	②	横山町	80.9	農業施設 4,654.0万円 農道整備費 28.20万円 計 4,682.20万円
	中山間地域総合整備事業 (担い手支援型、一般)	野間町	H26~R5	③	野間町	36.5	土壌改良 36.50ha
市	中山間地域総合整備事業	西之表市	H30~R5	④	西之表市	123.2	農業施設整備費 1,000.0万円 農道整備費 230.0万円 計 1,230.0万円
	中山間地域総合整備事業	種子島市	H26~R5	⑤	種子島市	91.9	農業施設整備費 1,000.0万円 農道整備費 230.0万円 計 1,230.0万円
町	中山間地域総合整備事業 (担い手支援型、一般)	中種子町	H26~R5	⑥	中種子町	17.3	農業施設整備費 15.70ha 農道整備費 230.0万円 計 245.70万円
	中山間地域総合整備事業 (担い手支援型、一般)	南種子町	H26~R5	⑦	南種子町	22.6	農業施設整備費 17.90ha 農道整備費 190.0万円 計 207.90万円
村	中山間地域総合整備事業 (担い手支援型、一般)	熊野町	H26~R5	⑧	熊野町	15.4	農業施設整備費 14.90ha 農道整備費 4,080.0万円 計 4,094.90万円
	中山間地域総合整備事業 (担い手支援型、一般)	南種子町	H26~R5	⑨	南種子町	90.4	農業施設整備費 1,000.0万円 農道整備費 230.0万円 計 1,230.0万円
市	中山間地域総合整備事業 (担い手支援型、一般)	西之表市	H30~R5	⑩	西之表市	69.0	農業施設整備費 69.00ha
	中山間地域総合整備事業 (担い手支援型、一般)	種子島市	H30~R5	⑪	種子島市	371.5	農業施設整備費 7,070.5万円 農道整備費 1,500.0万円 計 8,570.5万円
町	中山間地域総合整備事業 (担い手支援型、一般)	中種子町	H26~R5	⑫	中種子町	1,693.1	農業施設整備費 4,730.0万円 農道整備費 1,963.1万円 計 6,693.1万円
	中山間地域総合整備事業 (担い手支援型、一般)	南種子町	H26~R5	⑬	南種子町	716.0	農業施設整備費 4,465.0万円 農道整備費 1,963.1万円 計 6,428.1万円
市	中山間地域総合整備事業 (担い手支援型、一般)	種子島市	H26~R5	⑭	種子島市	319.1	農業施設整備費 6,221.9万円 農道整備費 1,963.1万円 計 8,185.0万円
	中山間地域総合整備事業 (担い手支援型、一般)	西之表市	H30~R5	⑮	西之表市	719.0	農業施設整備費 719.00ha
町	中山間地域総合整備事業 (担い手支援型、一般)	横山町	H30~R5	⑯	横山町	72.1	農業施設整備費 72.10ha 農道整備費 1,963.1万円 計 2,035.20万円
	中山間地域総合整備事業 (担い手支援型、一般)	野間町	H30~R5	⑰	野間町	34.8	農業施設整備費 34.80ha
市	中山間地域総合整備事業 (担い手支援型、一般)	種子島市	H30~R5	⑱	種子島市	6.2	農業施設整備費 6.20ha 農道整備費 1,963.1万円 計 1,969.30万円
	中山間地域総合整備事業 (担い手支援型、一般)	南種子町	H26~R5	⑲	南種子町	78.0	農業施設整備費 6,063.0万円 農道整備費 1,500.0万円 計 7,563.0万円
市	中山間地域総合整備事業 (担い手支援型、一般)	種子島市	H26~R5	⑳	種子島市	19.2	農業施設整備費 19.20ha
市	中山間地域総合整備事業 (担い手支援型、一般)	種子島市	H26~R5	㉑	種子島市	83.5	農業施設整備費 83.50ha
市	中山間地域総合整備事業 (担い手支援型、一般)	種子島市	H26~R5	㉒	種子島市	2.1	農業施設整備費 2.10ha

凡例

国	—
道	—
主要地方道	—
一般県道	—
広域農道完了地区	—

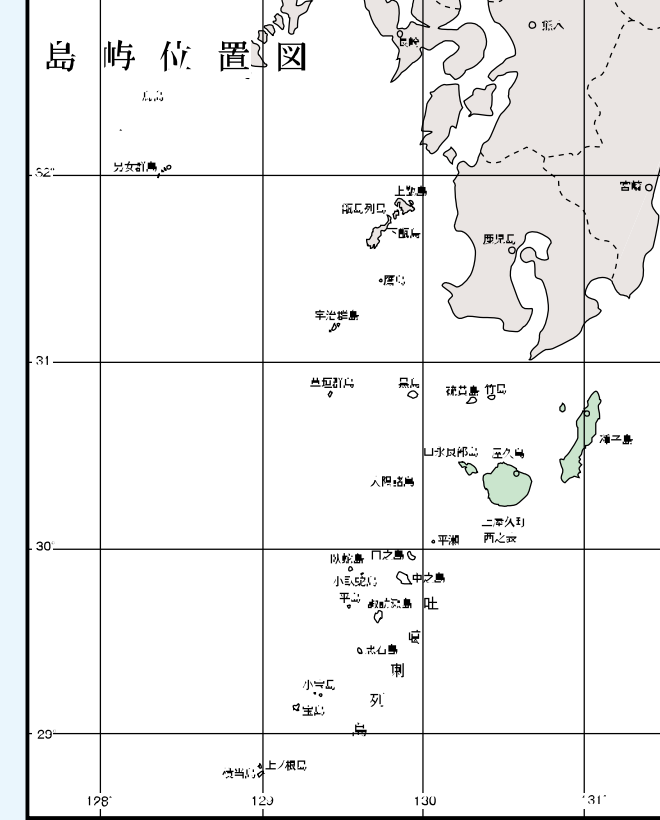


口永良部島

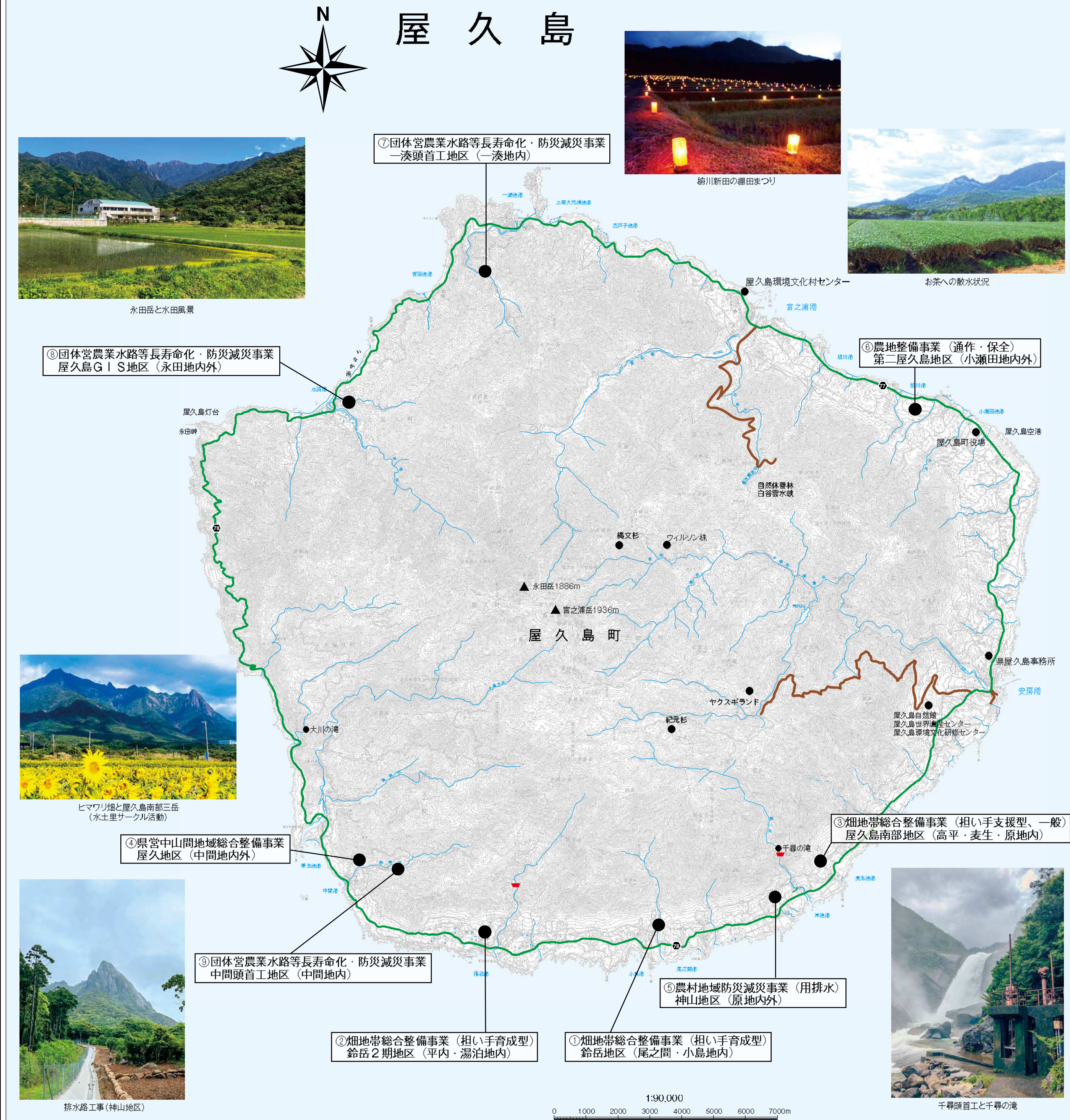



令和4年度 農業農村整備事業 実施地区 (屋久島地域)

区分	事業名	地区名	種別	工期	市町名	面積 (ha)	全体事業費
市	中山間地域総合整備事業 (担い手支援型)	熊久良町	H16~R4	①	熊久良町	115.9	農業施設整備費 115.90ha 農道整備費 12,710.0万円 計 12,825.90万円
	中山間地域総合整備事業 (担い手支援型)	熊久良町	H16~R4	②	熊久良町	88.7	農業施設整備費 88.70ha 農道整備費 11,423.0万円 計 11,511.70万円
町	中山間地域総合整備事業	屋久島町	H26~R7	③	屋久島町	237.4	農業施設整備費 101.00ha 農道整備費 1,821.00万円 計 1,922.00万円
	中山間地域総合整備事業	屋久島町	H26~R7	④	屋久島町	89.6	農業施設整備費 89.60ha 農道整備費 9,080.00万円 計 9,169.60万円
市	中山間地域総合整備事業 (担い手支援型)	神山村	H30~R5	⑤	神山村	13.3	農業施設整備費 13.30ha 農道整備費 2,481.00万円 計 2,494.30万円
	中山間地域総合整備事業 (担い手支援型)	第二屋久島	R4	⑥	第二屋久島	268.0	農業施設整備費 268.00ha
市	中山間地域総合整備事業 (担い手支援型)	屋久島市	R4	⑦	屋久島市	68.0	農業施設整備費 68.00ha
市	中山間地域総合整備事業 (担い手支援型)	屋久島市	R4	⑧	屋久島市	39.0	農業施設整備費 39.00ha
市	中山間地域総合整備事業 (担い手支援型)	屋久島市	R4	⑨	屋久島市	418.9	農業施設整備費 418.90ha
市	中山間地域総合整備事業 (担い手支援型)	屋久島市	R4	⑩	屋久島市	60.0	農業施設整備費 60.00ha
市	中山間地域総合整備事業 (担い手支援型)	屋久島市	R4	⑪	屋久島市	60.0	農業施設整備費 60.00ha



屋久島



【この地図は、国土院の提供を受けた、国土地理院の5万分の1地形図を基に作成したものである。(縮尺番号 平16九棟、第192号)】