

台風14号による被害状況等

1. 主な被害状況

(1) 公共土木施設の被害（県工事）

（単位：百万円）

区分	箇所	被害報告額	備考
道路	調査中		
河川	調査中		
海岸（建設）	調査中		
砂防	被害情報なし		
港湾	3		加治木港，志布志港， 鹿児島港
海岸（港湾）	調査中		
空港	1		種子島空港
公園	被害なし		
住宅	被害情報なし		
計	—		

(2) 河川

・ 主な浸水被害状況

河川名	場所	被害状況	備考
塩入川	東串良町柏原地内	調査中	肝属川合流点付近
合計	1河川1箇所		

(3) 土砂災害（砂防関係）

区分	〇〇市	〇〇市	〇〇町	合計
がけ崩れ				
山腹崩壊				
土石流等				
合計				

調査中

(4) 工業用水施設

（単位：千円）

区分	件数	被害額	備考
被害なし			
合計			

2. 道路規制状況

別紙

台風14号による被害状況

9月19日 15時00分現在

鹿児島県災害対策本部

【設置】

《道路維持課》

●通行規制状況

令和4年

※()は冠水除去

(1) 全面通行止 37(37)箇所 (県・公社管理：31(31)箇所, 国・NEXCO管理：6(6)箇所)

路線名	市町村	規制区間	規制理由	規制開	規制解	備考	規制
(主)西之表南種子線	西之表市	西之表市安城地区(カシミア橋)	事前通行規制(強風)	9/16 19:00	9/19 9:00		
(主)上屋久永田屋久線	屋久島町	熊毛郡屋久島町永田～瀬切	事前通行規制(強風)	9/17 16:40			1
(一)屋久島公園安房線	屋久島町	熊毛郡屋久島町安房地内	事前通行規制(強風)	9/17 16:40			1
(一)白谷雲水峡宮之浦線	屋久島町	熊毛郡屋久島町宮之浦地区内	事前通行規制(強風)	9/17 16:40			1
(一)馬渡大川原線	曾於市	曾於市財部町大川原地区内	事前通行規制(強風)	9/17 18:00			1
(一)鹿島上甌線	薩摩川内市	薩摩川内市上甌町中～上甌町下(大橋)	事前通行規制(強風)	9/17 19:00	9/19 9:30		
(一)鹿島上甌線	薩摩川内市	薩摩川内市上甌町中～上甌町下(大橋)	事前通行規制(強風)	9/17 19:00	9/19 9:30		
(主)指宿鹿児島インター線	鹿児島市	谷山IC～頼娃IC	事前通行規制(強風)	9/18 7:30		指宿スカイライン	1
(主)伊仙天城線	伊仙町	大島郡伊仙町鹿沼内(道路大橋)	事前通行規制(強風)	9/18 7:00	9/18 18:00		
(主)伊仙天城線	天城町	大島郡天城町天城(昭和橋)	事前通行規制(強風)	9/18 8:00	9/18 18:00		
九州縦貫自動車道		えびのIC～栗野IC	強風	9/18 8:20		九州縦貫自動車道	1
(主)志布志福山線・(一)飯野松山都城線	曾於市・志布志市	宮崎県境～志布志IC	倒木	9/18 9:00		都城志布志道路	1
九州縦貫自動車道		栗野IC～鹿児島IC	強風	9/18 9:50		九州縦貫自動車道	1
東九州自動車道		末吉財部IC～加治木IC	強風	9/18 9:50		東九州自動車道	1
国道226号	鹿児島市・指宿市	鹿児島市早川町～指宿市巻本	越波	9/18 10:00	9/19 10:30		
(主)小林えびの高原小林線	霧島市	霧島市牧園町高千穂	倒木	9/18 10:00			1
(一)霧島公園線	霧島市	霧島市霧島田口	倒木	9/18 10:00			1
(一)塗木大隅線	志布志市	志布志市志布志町内之倉	倒木	9/18 10:30	9/19 10:00	片側通行止へ変更	
(一)大川原小村線	曾於市	曾於市財部町北俣	崩土	9/18 10:30			1
(一)池田根占線	錦江町	肝属郡錦江町城元	崩土	9/18 10:40	9/19 11:15	片側通行止へ変更	
(一)池田根占線	錦江町	肝属郡錦江町城元	倒木	9/18 10:40	9/19 11:15	片側通行止へ変更	
(一)志布志有明線	志布志市	志布志市有明町野神	倒木	9/18 10:50			1
南九州西回り自動車道		中央IC～新大橋IC(薩摩川内市)	強風	9/18 11:00	9/19 12:50	南九州西回り自動車道	
南九州西回り自動車道		鹿児島西IC～市来IC	強風	9/18 11:00		南九州西回り自動車道	1
(主)指宿鹿児島インター線	鹿児島市	鹿児島IC～中山IC	強風	9/18 11:00		指宿スカイライン	1
(主)指宿鹿児島インター線	鹿児島市	中山IC～谷山IC	強風	9/18 11:00		指宿スカイライン	1
(一)玉取迫鹿児島港線	鹿児島市	西山IC～鹿児島西IC(27日交差点)	強風	9/18 11:00			1
国道10号	鹿児島市	指宿市巻本～鹿児島市吉野町橋	越波	9/18 11:00	9/19 11:00		
東九州自動車道		志布志IC～末吉財部IC	強風	9/18 11:30		東九州自動車道	1
(一)鹿屋環状線・(一)鹿屋串良インター線	鹿屋市	鹿屋串良JCT～笠之原IC	強風	9/18 11:30		大隅縦貫道	1
(主)都城隼人線	霧島市	霧島市霧島永水	倒木	9/18 11:30			1
(一)池田根占線	錦江町	肝属郡錦江町毛下	倒木	9/18 12:00	9/19 8:40		
(主)大崎輝北線	大崎町	曾於郡大崎町假宿	倒木	9/18 12:45	9/19 12:40		
(主)上屋久永田屋久線	屋久島町	熊毛郡屋久島町永田地区内	崩土	9/18 14:30	9/19 10:00	片側通行止へ変更	
国道389号	阿久根市・長島町	阿久根市之良～長島町(津之浦大橋)	事前通行規制(強風)	9/18 14:30	9/19 5:30		
(一)宮ヶ原岩川停車場線	曾於市	曾於市大隅町岩川	倒木	9/18 13:30			1
(一)柿ノ木志布志線	志布志市	志布志市志布志町安楽	倒木	9/18 14:10	9/19 12:00		
国道269号	鹿屋市	鹿屋市串良町細山田	倒木	9/18 16:00	9/19 9:15	片側通行止へ変更	
国道220号	垂水市	垂水市牛根境	事前通行規制(雨曇)	9/18 17:00			1
(主)西之表南種子線	中種子町	熊毛郡中種子町油久	倒木	9/18 18:00	9/19 9:30		
国道225号	鹿児島市	鹿児島市早川町～下福元(大橋)	事前通行規制(雨曇)	9/18 18:30	9/19 8:30		
(一)帯迫下田線	鹿児島市	鹿児島市下田町	倒木	9/18 17:30			1
(主)鹿児島蒲生線	鹿児島市	鹿児島市本城町	倒木	9/18 18:00	9/19 7:00		
(主)永吉入佐鹿児島線	鹿児島市	鹿児島市春山町	倒木	9/18 20:00	9/19 5:50		
(主)鹿屋吾平佐多線	鹿屋市	鹿屋市吾平町金山	倒木	9/18 19:30			1
(主)鹿屋吾平佐多線	南大隅町	南大隅町根占横別府	崩土	9/18 20:00			1
(一)光神山諏訪方線	曾於市	曾於市末吉町諏訪方	倒木	9/18 22:30	9/19 12:00		
(一)神之川内之浦線	鹿屋市	鹿屋市吾平町上名	路肩決壊	9/18 21:30			1
国道267号	伊佐市	伊佐市大口曾木	倒木	9/18 23:00	9/19 6:50		
(主)都城隼人線	曾於市	曾於市財部町下財部	倒木	9/19 1:45			1
国道10号	曾於市	曾於市大宮町(川)～曾於市大隅町(橋)	倒木	9/19 1:00	9/19 12:00		
(一)松元川辺線	鹿児島市	鹿児島市上谷口町	倒木	9/19 6:00	9/19 9:20		
(一)松元川辺線	鹿児島市	鹿児島市四元町	倒木	9/19 6:00			1
(一)見帰二之方線	曾於市	曾於市末吉町二之方	倒木	9/19 7:15	9/19 13:20		
(主)頼娃川辺線	南九州市	南九州市川辺町	倒木	9/19 7:05			1
(一)高隈内ヶ迫線	大崎町	大崎町野方	倒木	9/19 7:45	9/19 13:20		
(一)頼娃宮ヶ浜線	指宿市	南九州市指宿町郡から指宿市油田	倒木	9/19 8:00			1
(一)馬渡大川原線	曾於市	曾於市財部町下財部地区内	倒木	9/19 8:30			1
(主)石垣加世田線	南九州市	南九州市川辺町本別府	倒木	9/19 8:30	9/19 14:20		
(一)宮ヶ原大崎線	志布志市	志布志市有明町蓬原	路肩決壊	9/19 8:45	9/19 10:00	片側通行止へ変更	
(一)今別府串間線	志布志市	志布志市志布志町内之倉	倒木	9/19 8:50			1
(一)塚脇財部線	曾於市	曾於市財部町南俣	倒木	9/19 9:30			1
(一)宮ヶ原大崎線	志布志市	志布志市有明町蓬原	倒木	9/19 10:00			1
(主)垂水大崎線	鹿屋市	鹿屋市輝北町上百引	電柱倒壊	9/19 11:30			1
(一)志柄宮ヶ原福山線	曾於市	曾於市大隅町野神	倒木	9/19 12:15			1
(一)湯出大口線	伊佐市	伊佐市大口日東	倒木	9/19 9:00			1

箇所数

37

(2) 片側通行止 11箇所 (県・公社管理：11箇所，国・NEXCO管理：0箇所)

路線名	市町村	規制区間	規制理由	規制開始	規制解除	備考	規制
1 (主) 志布志福山線	志布志市	志布志市有明町風八重	倒木	9/18 10:00	9/19 11:00		
2 (一) 塗木大隅線	志布志市	志布志市志布志町内之倉	倒木	9/19 10:00		全面通行止より変更	1
3 (一) 池田根占線	錦江町	肝属郡錦江町城元	崩土	9/19 11:15		全面通行止より変更	1
4 (一) 池田根占線	錦江町	肝属郡錦江町城元	倒木	9/19 11:15		全面通行止より変更	1
5 (主) 上屋久永田屋久線	屋久島町	熊毛郡屋久島町永田地内	崩土	9/19 10:00		全面通行止より変更	1
6 国道328号	出水市	出水市向江町	倒木	9/18 14:15	9/19 6:00		
7 国道269号	鹿屋市	鹿屋市串良町細山田	倒木	9/19 9:15		全面通行止より変更	1
8 (一) 後田富山線	肝付町	肝付町宮下	倒木	9/18 11:30	9/19 9:30		
9 (主) 鹿児島加世田線	日置市	日置市吹上町	路肩決壊	9/19 7:00			1
10 (主) 国分霧島線	霧島市	霧島市大窪	路肩決壊	9/19 7:00			1
11 (一) 小山田谷山線	鹿児島市	鹿児島市小山田町	倒竹	9/19 7:30			1
12 国道223号	霧島市	霧島市牧園町高千穂	路肩決壊	9/19 7:30			1
13 (主) 谷山知覧線	鹿児島市	鹿児島市平川町	電線垂下	9/19 7:00	9/19 8:40		
14 (一) 宮ヶ原大崎線	志布志市	志布志市有明町蓬原	路肩決壊	9/19 10:00		全面通行止より変更	1
15 国道447号	出水市	出水市上大川内	倒木	9/19 9:40			1

箇所数 11

規制解除済み箇所数 27
 (県・公社管理) 22
 (国・NEXCO管理) 5

3. 水位状況

●主な水位観測状況

令和4年9月19日 11:00現在

上段：国河川
 下段：県河川

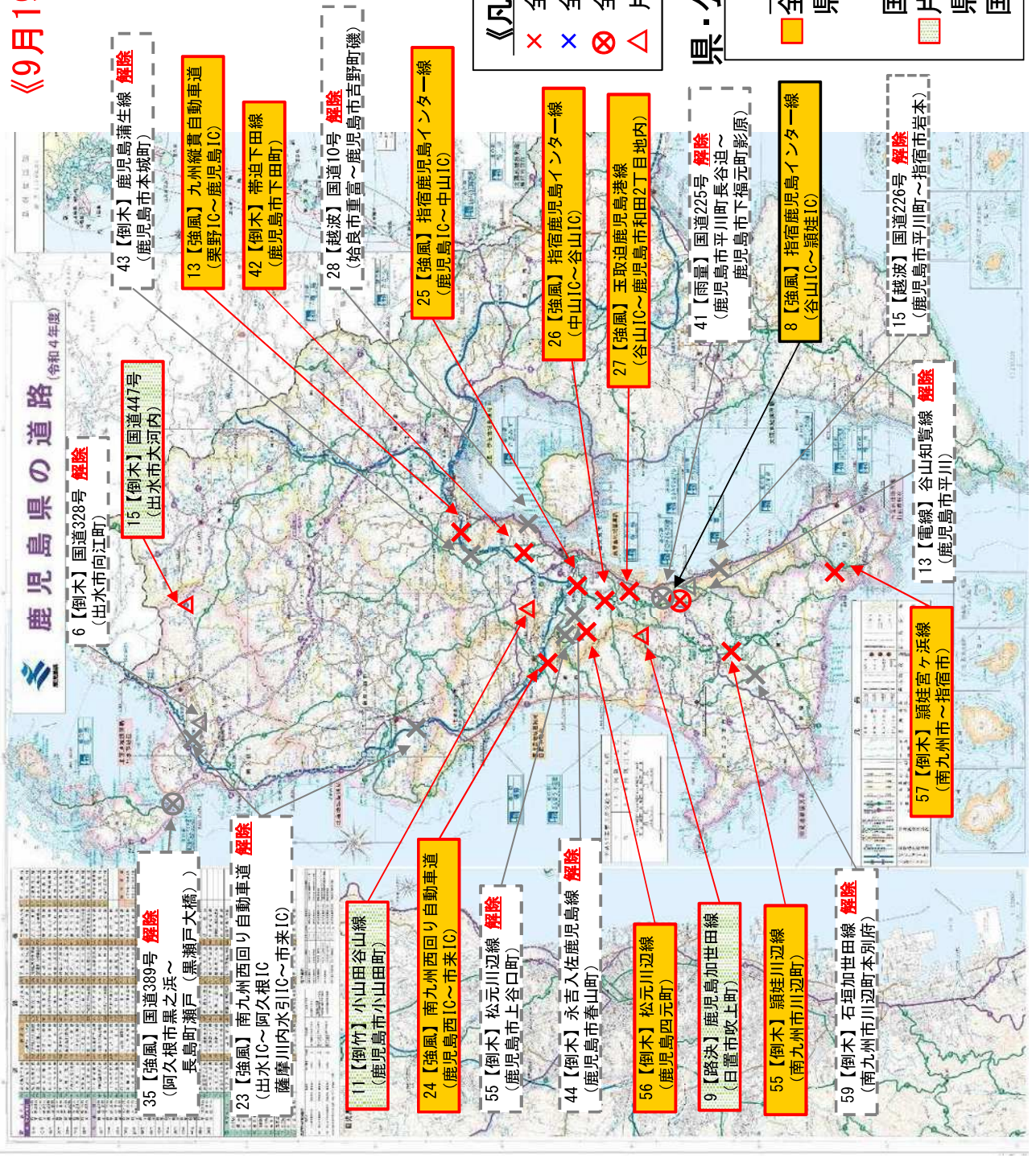
基準水位	河川数	基準水位に達した河川
氾濫危険水位	2	天降川，安楽川
避難判断水位	3	川内川，高山川，始良川
	5	新川，神之川，本城川，井川，雄川
氾濫注意水位	3	羽月川，肝属川，串良川
	7	甲突川，稻荷川，万之瀬川，別府川，菱田川，前川，神ノ川
水防団待機水位	4	花渡川，加世田川，日木山川，検校川
合計	24	

4. 土砂災害警戒情報

解除 (令和4年9月19日 14:00)

台風14号による被災状況 位置図 (鹿児島・南薩・北薩管内)

《9月19日15時00現在》



《凡例》

- × 全面通行止 (冠水以外)
- × 全面通行止 (冠水)
- ⊗ 全面通行止 (事前通行規制)
- △ 片側通行止

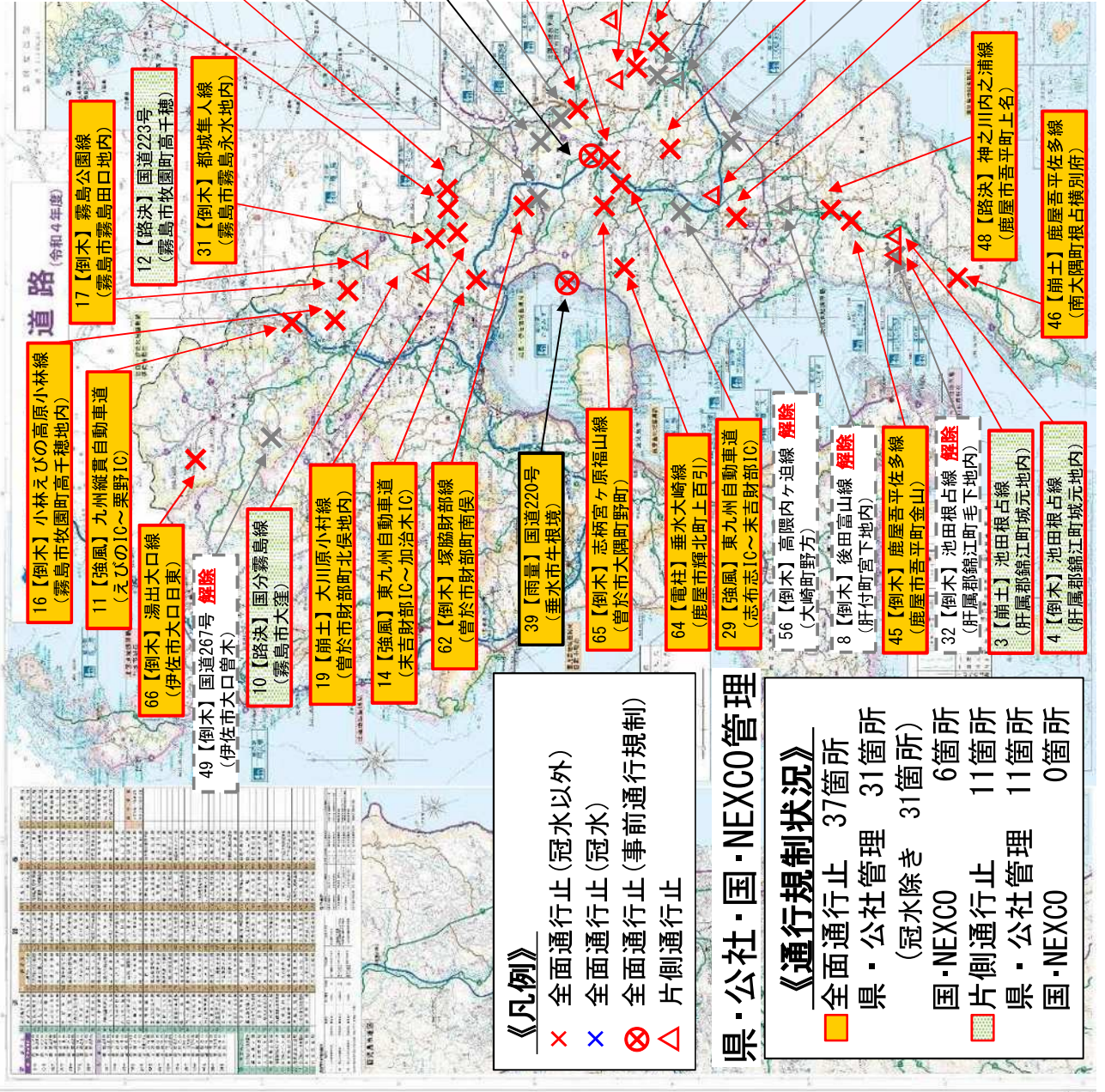
県・公社・国・NEXCO管理

《通行規制状況》

- 全面通行止 37箇所
- 県・公社管理 31箇所 (冠水除き 31箇所)
- 国・NEXCO 6箇所
- 片側通行止 11箇所
- 県・公社管理 11箇所
- 国・NEXCO 0箇所

台風14号による被災状況 位置図 (始良伊佐・大隅管内)

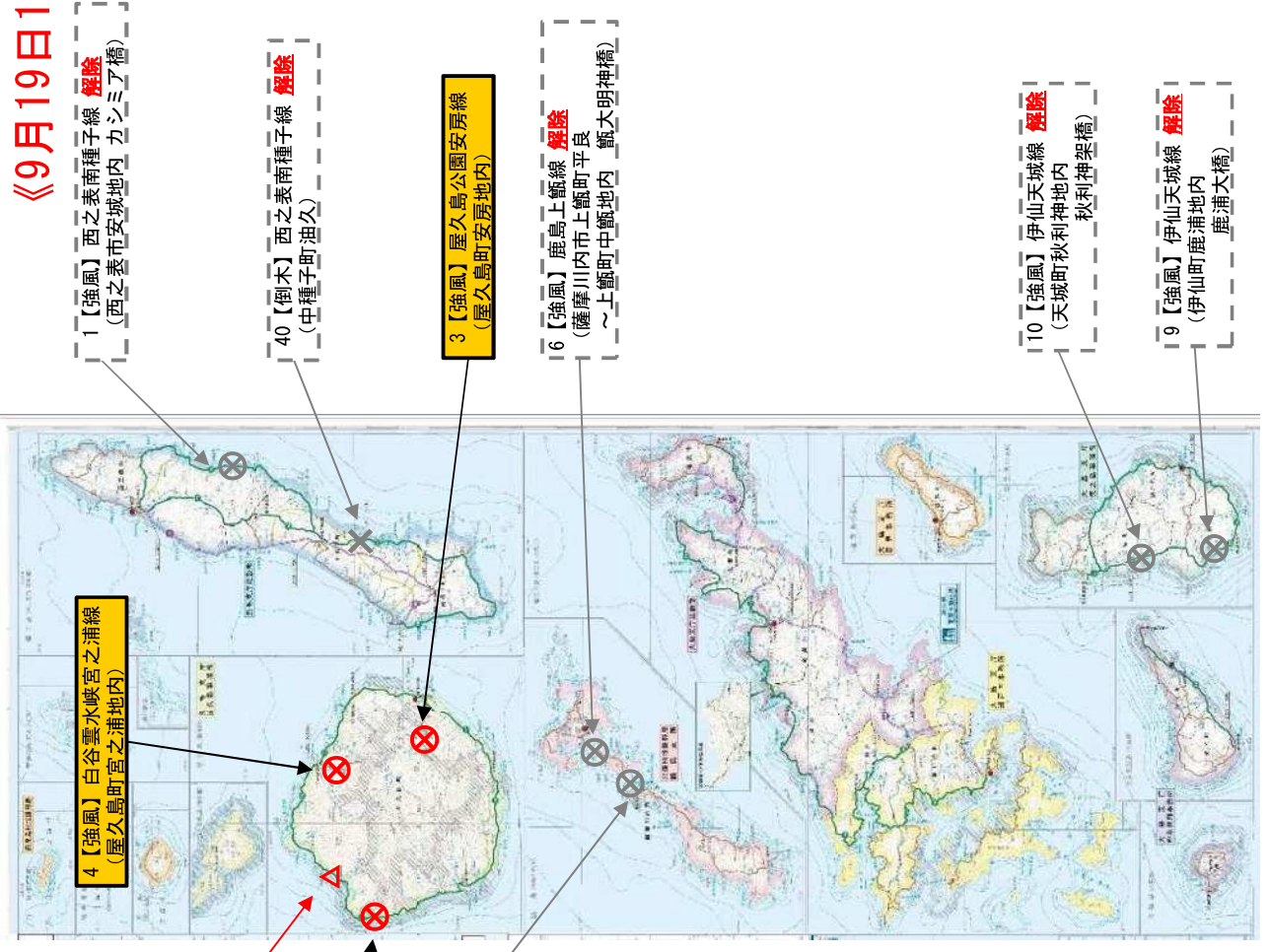
《9月19日15時00現在》



- 50【倒木】都城隼人線 (曾於市財部町下財部)
- 58【倒木】馬渡大川原線 (曾於市財部町下財部)
- 51【倒木】国道10号 解陸 (曾於市末吉町深川～大隅町坂元)
- 47【倒木】光神山諏訪方線 解陸 (曾於市末吉町諏訪方)
- 5【強風】馬渡大川原線 (曾於市財部町大川原地内)
- 54【倒木】尾帰二之方線 解陸 (曾於市末吉町二之方)
- 12【倒木】志布志福山線・飯野松山都城隼線 (宮崎県境～志布志市安楽)
- 36【倒木】宮ヶ原岩川停車場線 (曾於市大隅町岩川)
- 2【倒木】漆木大隅線 (志布志市志布志町内之倉地内)
- 14【路決】宮ヶ原大崎線 (志布志市有明町蓬原)
- 63【倒木】宮ヶ原大崎線 (志布志市有明町蓬原)
- 61【倒木】令別府串間線 (志布志市志布志町内之倉)
- 37【倒木】柿ノ木志布志線 解陸 (志布志市志布志町安楽地内)
- 1【倒木】志布志福山線 解陸 (志布志市有明町風八重)
- 22【倒木】志布志有明線 (志布志市有明町野神地内)
- 33【倒木】大崎輝北線 解陸 (曾於郡大崎町假宿地内)
- 7【倒木】国道269号 (鹿屋市串良町細山田)
- 30【強風】鹿屋環状線・鹿屋串良インター線 (鹿屋串良JCT～笠之原IC)
- 17【倒木】霧島公園線 (霧島市霧島田口地内)
- 12【路決】国道223号 (霧島市牧園町高千穂)
- 31【倒木】都城隼人線 (霧島市霧島永水地内)
- 16【倒木】小林えびの高原小林線 (霧島市牧園町高千穂地内)
- 11【強風】九州縦貫自動車道 (えびのIC～栗野IC)
- 66【倒木】湯出大口線 (伊佐市大口日東)
- 49【倒木】国道267号 解陸 (伊佐市大口曾木)
- 10【路決】国分霧島線 (霧島市大窪)
- 19【崩土】大川原小村線 (曾於市財部町北俣地内)
- 14【強風】東九州自動車道 (末吉財部IC～加治木IC)
- 62【倒木】塚脇財部線 (曾於市財部町南俣)
- 39【雨量】国道220号 (垂水市牛根境)
- 65【倒木】志柄宮ヶ原福山線 (曾於市大隅町野町)
- 64【電柱】垂水大崎線 (鹿屋市輝北町上百引)
- 29【強風】東九州自動車道 (志布志IC～末吉財部IC)
- 56【倒木】高隈内ヶ迫線 解陸 (大崎町野方)
- 8【倒木】後田富山線 解陸 (肝付町宮下地内)
- 45【倒木】鹿屋吾平佐多線 (鹿屋市吾平町金山)
- 32【倒木】池田根占線 解陸 (肝属郡錦江町毛下地内)
- 3【崩土】池田根占線 (肝属郡錦江町城元地内)
- 4【倒木】池田根占線 (肝属郡錦江町城元地内)
- 48【路決】神之川内之浦線 (鹿屋市吾平町上名)
- 46【崩土】鹿屋吾平佐多線 (南大隅町根占横別府)

台風14号による被災状況 位置図 (離島・奄美管内)

《9月19日15時00現在》



- 1【強風】西之表南種子線 **解除**
(西之表市安城地内 カシミア橋)
- 40【倒木】西之表南種子線 **解除**
(中種子町油久)
- 3【強風】屋久島公園安房線
(屋久島町安房地内)
- 6【強風】鹿島上甕線 **解除**
(薩摩川内市上甕町平良
～上甕町中甕地内 甕大明神橋)
- 10【強風】伊仙天城線 **解除**
(天城町秋利神地内
秋利神架橋)
- 9【強風】伊仙天城線 **解除**
(伊仙町鹿浦地内
鹿浦大橋)

4【強風】白谷雲水峡宮之浦線
(屋久島町宮之浦地内)

5【崩土】上屋久永田屋久線
(屋久島町永田地内)

2【強風】上屋久永田屋久線
(屋久島町永田～瀬切)

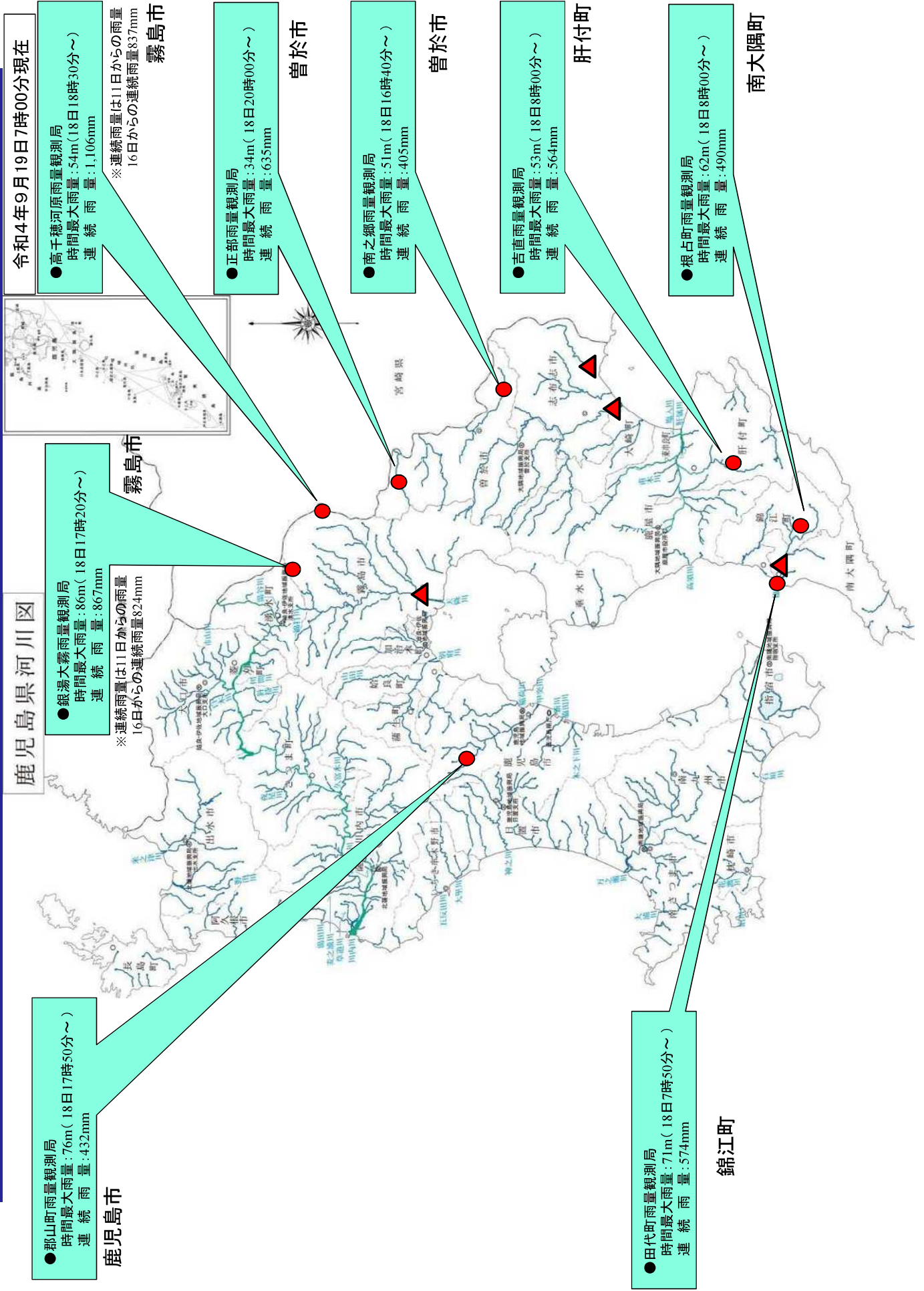
7【強風】鹿島上甕線 **解除**
(薩摩川内市鹿島町蘭牟田
～上甕町平良地内 甕大橋)

県・公社・国・NEXCO管理

《通行規制状況》	
■ 全面通行止	37箇所
■ 県・公社管理 (冠水除き)	31箇所
■ 国・NEXCO	6箇所
■ 片側通行止	11箇所
■ 県・公社管理	11箇所
■ 国・NEXCO	0箇所

《凡例》	
×	全面通行止 (冠水以外)
×	全面通行止 (冠水)
⊗	全面通行止 (事前通行規制)
△	片側通行止

令和4年9月16日からの台風14号による雨量データ(本土)

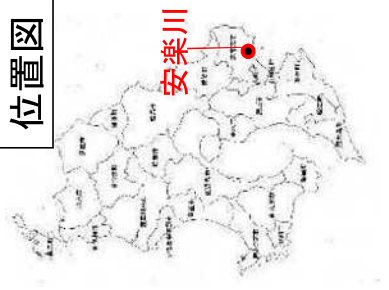


令和4年9月16日からの台風14号の台風14号の主な水位データ(二級河川安楽川・上門橋)

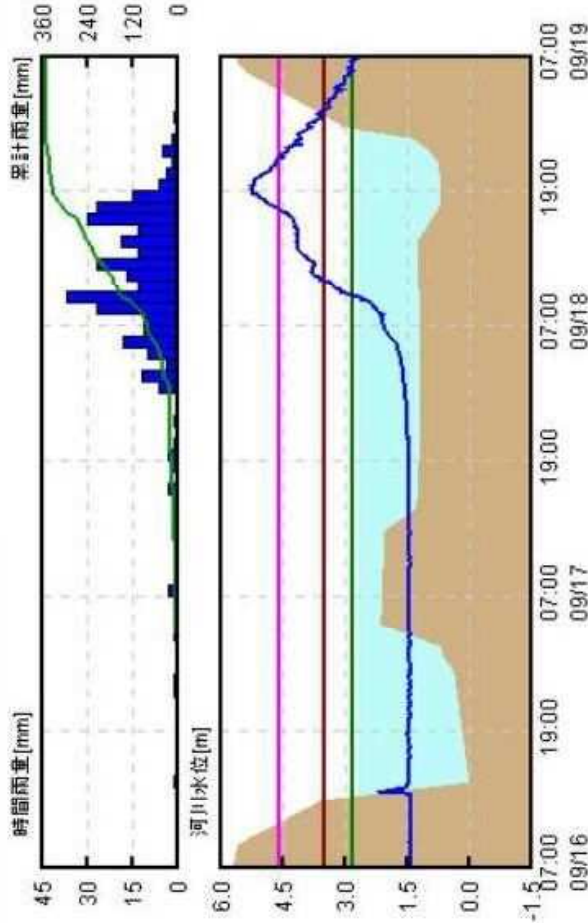
観測局情報

雨量局	観測所名 田之浦 上門橋	所在地 志布志市
水位局	観測所名 安楽川	左岸堤防高 5.70
	河川名 所在地 志布志市	右岸堤防高 5.60 O点高 TP: 450 m

位置図



凡例	
雨量	水位
■ 時間雨量[mm]	■ はん濫危険水位(4.8)
■ 累計雨量[mm]	■ 避難半断水位(4.1m)
■ 水位グラフ[m]	■ はん濫注意水位(3.50m)
■ 水位[m]	■ 水防団待機水位(2.80m)



※水位周知河川ではない

観測データ (09/18 08:00-09/19 07:00)

月/日	09/18												09/19							
時:分	08:00	09:00	10:00	11:00	12:00	13:00	14:00	15:00	16:00	17:00	18:00	19:00	00:00	01:00	02:00	03:00	04:00	05:00	06:00	07:00
時間	11	27	37	13	17	27	13	19	13	30	27	15	0	0	1	0	0	0	0	0
累計	92	119	156	169	186	213	226	245	258	288	315	330	350	349	350	350	350	350	350	360
水位	2.11	2.35	3.08	3.45	3.77	3.89	4.15	4.12	4.18	4.35	4.30	5.26	4.90	4.90	4.90	4.90	4.90	4.90	4.90	2.69
月/日	09/18												09/19							
時:分	20:00	21:00	22:00	23:00	24:00	01:00	02:00	03:00	04:00	05:00	06:00	07:00	08:00	09:00	10:00	11:00	12:00	13:00	14:00	15:00
時間	6	4	2	5	2	0	0	0	0	0	0	0	0	0	0	0	0	0	0	0
累計	336	340	342	347	349	349	350	350	350	350	350	360	360	360	360	360	360	360	360	360
水位	5.17	4.76	4.48	4.31	4.15	3.88	3.61	3.35	3.10	3.01	2.92	2.69	2.69	2.69	2.69	2.69	2.69	2.69	2.69	2.69

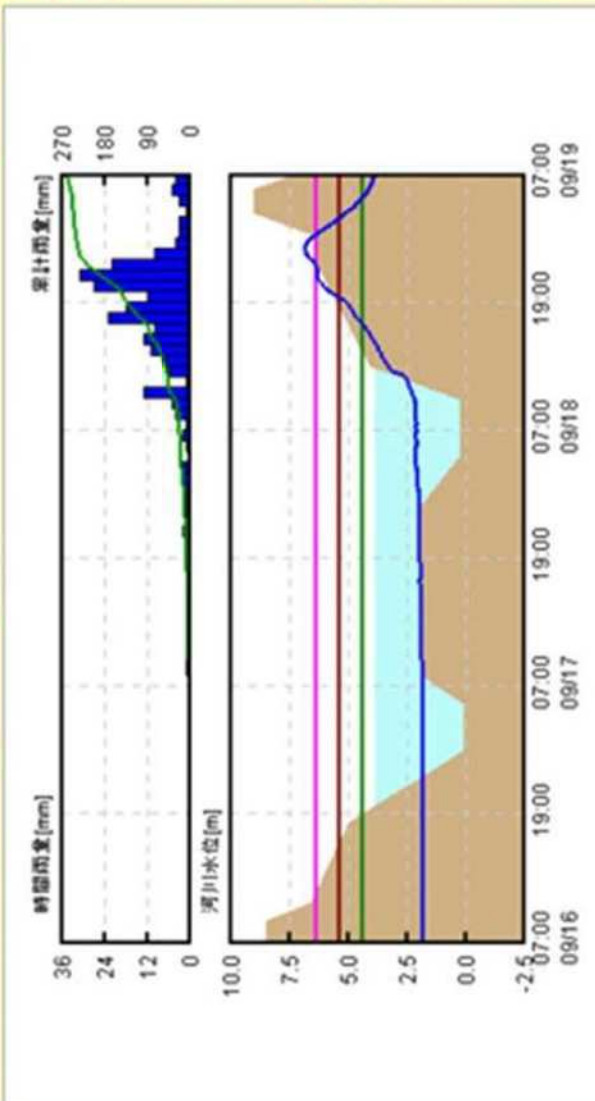
データ表示
簡易帳票表示

令和4年9月16日からの台風14号の台風14号の主な水位データ(二級河川天降川・日当山橋)



雨量局		観測局情報	
観測所名	観測所名	所在地	霧島市
天降川	霧島市 天降川	左岸堤防高	8.50
霧島市	霧島市	右岸堤防高	9.00
		0点高	TP. 2.60 m

凡例	
■	時間雨量(mm)
■	累計雨量(mm)
■	水位グラフ(m)
■	水位(m)
■	はん濫危険水位(6.40m)
■	避難指示水位(5.40m)
■	はん濫注意水位(6.40m)
■	水防団待機水位(4.40m)



河川の水位はリアルタイムでわからない場合は最新の画像をご覧ください。

※水位周知河川

観測データ (09/18 08:00-09/19 07:00)

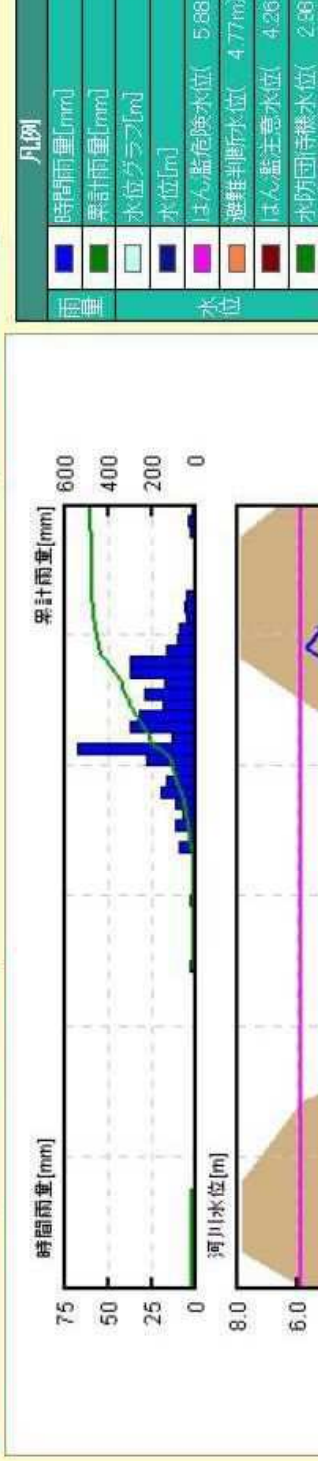
月/日	09/18												09/19											
時:分	08:00	08:00	10:00	11:00	12:00	13:00	14:00	15:00	16:00	17:00	18:00	19:00	18:00	17:00	16:00	15:00	14:00	13:00	12:00	11:00	10:00	09:00	08:00	07:00
時間	1	4	5	13	1	6	7	11	13	10	23	18	10	10	13	10	13	10	8	10	13	10	13	18
累計	22	26	31	44	45	51	58	69	82	92	115	133	115	115	133	115	82	69	58	45	44	31	26	22
水位	2.11	2.11	2.18	2.37	2.56	3.28	3.56	3.78	4.08	4.40	4.77	5.07	4.77	4.40	4.08	3.78	3.56	3.28	2.56	2.37	2.18	2.11	2.11	2.11
月/日	09/18												09/19											
時:分	20:00	21:00	22:00	23:00	24:00	01:00	02:00	03:00	04:00	05:00	06:00	07:00	06:00	05:00	04:00	03:00	02:00	01:00	24:00	23:00	22:00	21:00	20:00	
時間	12	27	31	22	10	4	3	3	1	3	5	4	3	3	1	3	3	4	10	22	31	31	12	
累計	145	172	203	205	235	238	242	245	246	249	254	258	249	249	246	245	242	238	235	205	203	203	145	
水位	5.80	6.22	6.32	6.57	6.85	6.82	6.62	5.96	4.73	4.33	4.05	3.87	4.05	4.33	4.73	5.32	5.96	6.62	6.85	6.85	6.82	6.32	5.80	

データ表示
雨量表示

令和4年9月16日からの台風14号の台風14号の主な水位データ(二級河川雄川・北之口橋)



観測局情報			
雨量局	観測所名	田代町	所在地
水位局	観測所名	※北之口橋	左岸堤防高
	河川名	雄川	右岸堤防高
	所在地	南大隅町	0点高
			TP: 0.70 m



※水位周知河川

観測データ(09/18 08:00-09/19 07:00)

月/日	09/18												09/19											
時:分	08:00	08:00	10:00	11:00	12:00	13:00	14:00	15:00	16:00	17:00	18:00	19:00	18:00	17:00	16:00	15:00	14:00	13:00	12:00	11:00	10:00	09:00	08:00	07:00
時間	28	68	14	37	32	19	29	18	38	38	17	10	38	38	38	38	38	38	38	38	38	38	38	38
累計	131	199	213	250	282	301	330	348	366	424	441	451	441	441	441	441	441	441	441	441	441	441	441	441
水位	3.23	3.30	4.79	4.61	4.60	4.74	4.79	4.88	4.84	5.19	5.64	5.34	5.19	5.19	5.19	5.19	5.19	5.19	5.19	5.19	5.19	5.19	5.19	5.19
月/日	09/18												09/19											
時:分	20:00	21:00	22:00	23:00	24:00	01:00	02:00	03:00	04:00	05:00	06:00	07:00	06:00	05:00	04:00	03:00	02:00	01:00	00:00	23:00	22:00	21:00	20:00	
時間	9	5	6	5	1	0	0	1	0	3	4	2	3	4	3	4	3	4	3	4	3	4	2	
累計	460	465	471	476	477	477	477	478	478	481	485	487	485	485	485	485	485	485	485	485	485	485	487	
水位	5.15	4.83	4.59	4.45	4.28	4.12	3.96	3.88	3.79	3.73	3.75	3.70	3.73	3.73	3.73	3.73	3.73	3.73	3.73	3.73	3.73	3.73	3.70	

データ表示
簡易帳票表示

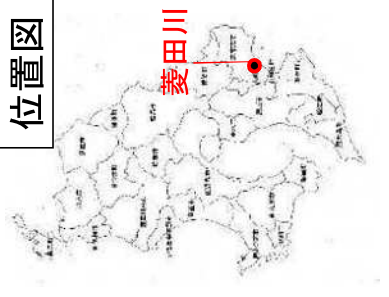
※カメラ画像は定時収集でないため最新画像ではない場合があります。

令和4年9月16日からの台風14号の台風14号の主な水位データ(二級河川菱田川・菱田橋)

観測局情報

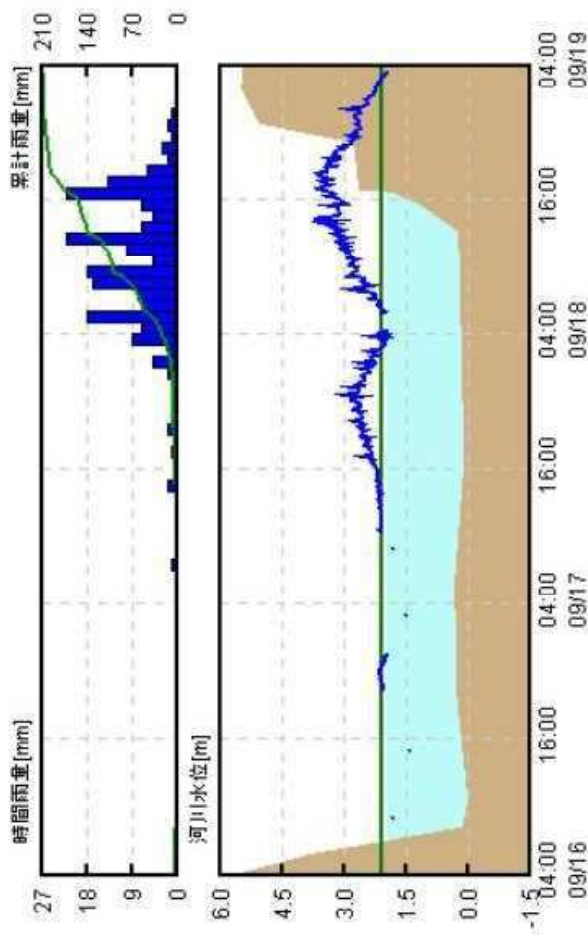
雨量局	観測所名 有明町	所在地 志布志市
水位局	観測所名 菱田橋	右岸堤防高 5.63
	河川名 菱田川	右岸堤防高 5.17
	所在地 志布志市	0点高 TP: -0.66 m

位置図



凡例	
■	時間雨量[mm]
■	累計雨量[mm]
■	水位グラフ[m]
■	水位[m]
■	観測開始水位(2.07m)

【危機管理型水位計】
河川の水位が観測開始水位を超えてから、表示します。



※水位周知河川ではない

※カメラ画像は定時収集でないため最新画像ではない場合があります。

観測データ (09/18 05:00~09/19 03:20)

月/日	09/18												09/19				最新							
時:分	05:00	06:00	07:00	08:00	09:00	10:00	11:00	12:00	13:00	14:00	15:00	16:00	17:00	18:00	19:00	20:00	21:00	22:00	23:00	00:00	01:00	02:00	03:00	08:20
時間	7	18	7	8	17	18	5	10	22	7	5	7	22	14	6	3	1	2	1	0	0	0	2	
累計	31	49	56	64	81	99	104	114	136	143	148	155	177	191	197	202	203	205	206	206	206	206	206	4
水位		2.02	2.14	2.88	2.49	2.70	2.83	3.04	3.26	3.53	3.12	3.09	3.63	3.48	3.21	3.21	2.83	2.72	2.62	2.91	2.41	2.22	2.05	1.95
月/日																								
時:分																								
時間																								
累計																								
水位																								

加治木港被災状況



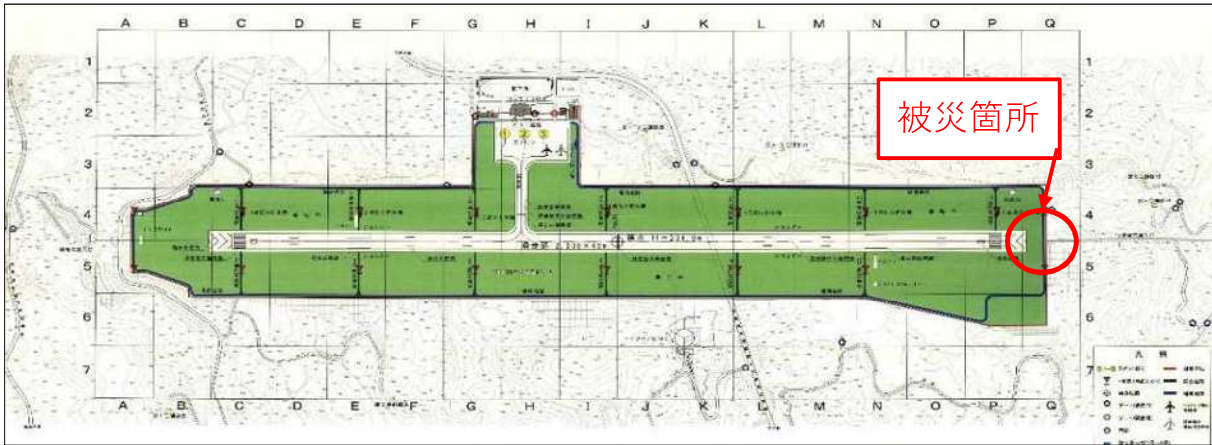
志布志港被災状況



鹿児島港被災状況



種子島空港被災状況



※前回報告から変更あり

台風14号接近に伴う都市公園の対応について

1 県立公園対応

公園名	所在地	対 応		
		9/18(日)	9/19(月・祝)	9/20(火)
吉野公園	鹿児島市	終日閉園	終日閉園	調整中
吹上浜海浜公園	南さつま市	終日閉園	終日閉園	終日閉園
北薩広域公園	さつま町	終日閉園	終日閉園	開園予定
大隅広域公園	鹿屋市・肝付町	終日閉園	終日閉園	終日閉園
石橋記念公園	鹿児島市	終日閉園	通常開園	通常開園
谷山緑地	鹿児島市	開園(注1)	同左	同左

注1) 延長約4kmの緑地で出入り自由のため、閉園措置不可

2) 施設点検、清掃等が終わり次第開園(終日閉園となる場合有)

2 被害状況等

①吉野公園__【現況調査完了】

- ・倒木や幹折れ、枝折れ等50本程度。
- ・園路及び広場に折れ枝や落葉など飛散多数。
- ・遊戯施設(滑り台)のビニール幕の破れ(施設使用に支障は無い)。
- ・本日は、清掃等の作業を実施するため終日閉園。
なお、明日の開園の可否は、本日夕方時点の作業進捗状況により判断。

②吹上浜海浜公園、北薩広域公園、大隅広域公園__【現況調査完了】

- ・園路及び広場に折れ枝や落葉など飛散多数。
- ・吹上：停電中。幹折れ(φ30cm)15本程度。枝折れ20本程度。
ローラースケート場のフェンス破損(1スパン、曲がり破損)。
清掃等の作業の関係から、明日(20日)も閉園する。
- ・北薩：樹木(約4m)の幹折れ10本。枝折れ100本程度。
明日の開園の可否は、本日夕方時点の清掃等進捗状況により判断。
- ・大隅：停電中。枝折れ100本程度。
管理事務所屋根材の飛散(2m×2m)及び排煙窓雨漏り。
公園入口スライド式ゲートに折れ枝が接触し一部破損。
大隅アリーナ入口の扉(人のみ通行用)の破損(2箇所)。
カート場のクラッシュマットの飛散10個。
清掃等の作業の関係から、明日(20日)も閉園する。

③石橋記念公園__【現況調査完了】

- ・園内の樹木に幹折れが2本あるが供用に問題なく、通常開園中。

④谷山緑地__【現況調査完了】

- ・産業道路などの周辺道路への倒木等の影響なし。
- ・倒木8本、幹折れ32本、枝折れ34本程度。
- ・園路については、障害物(折れ枝等)の除去作業を完了し、通行が可能。

台風14号による被害状況等

1 農業の被害状況

- (1) 農作物等
被害情報なし
- (2) 農業施設
被害情報なし
- (3) 農業・畜産業用機械
被害情報なし
- (4) 耕地関係
被害情報なし

台風第14号による被害状況等

○ 農業，森林・林業，水産業の被害状況

(1) 森林・林業被害関係

- ① 森林【森林経営課】
被害情報なし
- ② 林道【かごしま材振興課】
被害情報なし
- ③ 治山【森づくり推進課】
被害情報なし
- ④ 林産物【森林経営課，かごしま材振興課】
被害情報なし
- ⑤ その他
被害情報なし

○ ライフライン等の状況

- (1) 廃棄物処理施設【廃棄物・リサイクル対策課】
被害情報なし

○ その他公共施設（環境林務部）

被害情報なし

（9月19日（月）の開館状況）

施設名	所在地	対応
県民の森	始良市	臨時休園
照葉樹の森	錦江町	臨時休園
森の研修館かごしま	始良市	休館
屋久島環境文化村センター	屋久島町	開館
屋久島環境文化研修センター	屋久島町	開館

台風14号による被害状況等

1 主な被害状況

(1) 水道

市町村	断水状況	復旧状況	備考
鹿児島市	90戸	復旧済	喜入町湊田地区
屋久島町	370戸	未定	宮之浦地区
〃	5戸	復旧済	長峰地区

(2) 医療施設

ア 施設等の被害

区分	市町村	件数	被害状況
病院	垂水市	1	雨漏り（垂水市立医療センター-垂水中央病院）
	曾於市	1	雨漏り（高原病院）

イ 停電の状況

市町村	停電施設数 9月19日14:00時点	復旧数	現在 停電中	備考
鹿児島市	2	1	1	<ul style="list-style-type: none"> ・桜島病院 自家発電稼働中 （2日程度使用可能） →9/19 01:42復旧 →9/19 12時再度停電 自家発電稼働中 ・三宅病院 自家発電稼働中 （2日程度使用可能） →07:18復旧

鹿屋市	5	2	3	<ul style="list-style-type: none"> ・池田病院 自家発電稼働中 (1日程度使用可能) →07:36復旧 ・井ノ上病院 自家発電稼働中 (19日朝頃まで使用可能) →03:00復旧 ・西原保養院 自家発電稼働中(給油済み。 2日程度使用可能) ・桜ヶ丘病院 自家発電稼働中 (随時給油対応中) ・黎明脳神経外科医院 自家発電稼働中 (2日以上使用可能)
枕崎市	1		1	<ul style="list-style-type: none"> ・立神リハビリテーション病院 自家発電稼働中 (2日以上使用可能)
垂水市	1		1	<ul style="list-style-type: none"> ・垂水市立医療センター 自家発電稼働中 (3日程度使用可能)
曾於市	3	1	2	<ul style="list-style-type: none"> ・曾於医師会立病院 自家発電稼働中(半日~2日程度使用可能) →00:35復旧 ・昭南病院 自家発電稼働中 (随時給油で当面对応可能) ・財部記念病院 自家発電稼働中 (随時給油中)

志布志市	2		2	<ul style="list-style-type: none"> ・ 大山病院 自家発電稼働中 (随時給油対応中) ・ 山口内科 自家発電装置なし。九電が電気復旧作業中。
肝付町	4		4	<ul style="list-style-type: none"> ・ 高山胃腸科・外科 自家発電稼働中(1日のみ使用可能) ・ 肝属町立病院 自家発電稼働中(1週間程度使用可能) ・ 肝属郡医師会病院 自家発電稼働中(1日程度使用可能) ・ 春陽会中央病院 自家発電稼働中(随時給油で当面对応可能)
南九州市	1		1	<ul style="list-style-type: none"> ・ 南九州さくら病院 自家発電稼働中 (随時給油対応中)
伊佐市	2	2		<ul style="list-style-type: none"> ・ 県立北薩病院 自家発電稼働中 (3日程度使用可能) →18:30復旧 ・ つよしクリニック (無床診療所) →09:17復旧
南種子町	1		1	<ul style="list-style-type: none"> ・ 公立種子島病院 自家発電稼働中 (2~3日程度使用可能)
計	22	6	16	

(3) 社会福祉施設等

ア 施設等の被害

区分	市町村	件数	被害状況
認定こども園	始良市	1	エアコン室外機の転倒

イ 停電の状況

市町村	停電施設数 月日：時点	復旧数	現在 停電中	備考
計				

(4) 単独出先機関・県有施設

施設名	件数	被害額	備考

(5) 新型コロナウイルス感染者宿泊療養施設

ア 施設等の被害

施設名	市町村	被害状況
ニューワールドホテル	鹿屋市	事務所の窓ガラス1枚破損

イ 停電の状況

施設名	市町村	備考
志布志ポラリス	志布志市	9/18 16:00～ 停電中 現在の入所者は12名 9/19 14:05 停電復旧

台風14号による被害状況等

1 主な被害状況

(1) 商工業被害関係【商工政策課・水産振興課】

区分	被害内容	市町村	件数	被害額(千円)
店舗・建物	ガラス壁損壊	鹿屋市	1	調査中
合計			1	

(2) 水産業被害関係【水産振興課・漁港漁場課】

区分	被害内容	市町村	件数	被害額(千円)
漁船		調査中		
共同利用施設等		調査中		
養殖魚等の被害		調査中		
漁港		調査中		
その他		調査中		
合計				

(3) その他被害関係(県有施設等)【関係各課】

区分	被害内容	市町村	件数	被害額(千円)
鹿屋高等技術 専門学校	窓ガラス1枚, エアコン基盤 破損1件	鹿屋市	1	調査中
県カンパチ種 苗生産施設	施設の指定管理者である(公財)かごしま豊かな海づ くり協会の職員が施設の点検中に階段から落下し、足 首を骨折			
合計				

台風14号による被害状況等対応状況等について

1 公共交通機関【交通政策課】

① 鉄道

- 肥薩おれんじ鉄道：
19日（月）は、始発から運転見合わせ。安全確認が取れ次第、運転を再開
- 九州新幹線：
19日（月）は、熊本～鹿児島中央 終日運転見合わせ
20日（火）は、台風14号通過後に線路設備等の点検を行うことから、始発から運転を見合わせるが見込まれるとしている。
- 県内在来線
19日（月）は、終日運転見合わせ
20日（火）は、台風14号通過後に線路設備等の点検を行うことから、始発から運転を見合わせるが見込まれるとしている。

② 鹿児島空港

- 19日（月）は、午前便は全て欠航、午後も多く便が欠航
- 13:20にターミナルビル開館
20日（火）は通常通り6:00開館予定

③ 県内各フェリー等

- 桜島フェリー
鹿児島港09:45発、桜島港10:00発から運航再開
- 鴨池・垂水フェリー
欠航中
- トッピー・ロケット
19日（月）悪天候の為、終日欠航
- フェリーさんふらわあ（志布志～大阪）
欠航中
- フェリーとしま2（鹿児島～十島～名瀬）
19日（月）出港は、悪天候の為、20日（火）に延期
- その他
離島航路を中心に欠航中

④ 県内バス等

- 19日（月・祝）は、
大島地域：始発から通常運行
本土内発着の都市間高速バス：終日運休
本土内・熊毛地域の路線バス：一部の路線バス※1を除き、始発から運行見合わせ、早い便で10:30以降に各社※2とも順次運行を再開

※1 一部の路線バス【鹿児島交通（屋久島の白谷雲水峡線等）、南国交通（出水営業所管内）】：終日運休

※2 各社：鹿児島交通バス、南国交通バス、鹿児島市交通局バス

※3 一部の路線バス【鹿児島交通（鹿児島～指宿線、鹿児島～始良・国分線、鹿

児島～伊集院線，鹿屋～都城線他】：通行止めや倒木等により運行再開に時間を要する路線も複数あり

※4 各地からの空港シャトルバス：始発から運行見合わせ，空港ビルの状況(13:20開館)により12:05の天文館発より順次運行再開(高速道路や一般道路の状況によっては，迂回する場合あり)

・ 鹿児島市電

19日(月・祝)は，始発から運行見合わせ，13:30から運行再開

※ 各施設等からの被害情報なし

2 通信回線の被害状況等【デジタル推進課】

① 行政情報ネットワーク(県庁LAN)

断線している拠点：鹿屋警察署，肝付警察署，志布志食肉衛生検査所，大隅地域振興局志布志第2庁舎，末吉食肉衛生検査所，農業開発総合センター大隅支場，錦江警察署，動物愛護センター(8拠点)

※停電による断線と思われるが，現在調査中。

※復旧の見込み不明

② LGWAN(国，都道府県，市町村を繋ぐネットワーク)

被害なし(停電により一時的な断が発生したが全て復旧済み)

③ セキュリティクラウド※1：被害なし

※1本県や県内市町村が導入するインターネットと各自治体のネットワーク間にあるセキュリティネットワーク

④ 通信事業者各社(NTT，BBIQ，KDDI)：通信ができない地域

・NTT：熊毛郡南種子町の一部(※ NTT西日本網内設備故障)

・BBIQ：県内の一部地域(※ 通信ケーブル断線などによるサービス停止)

・KDDI：なし

※各社とも，復旧の見込み不明

⑤ 携帯電話事業者各社：通信サービスが利用できない，または利用しづらい地域

・ドコモ：薩摩川内市，志布志市，鹿屋市，鹿児島市，垂水市，曾於市，南さつま市，日置市，霧島市，肝属郡(南大隅町，肝付町，錦江町)，曾於郡大崎町，熊毛郡(屋久島町，中種子町，南種子町)

・au：鹿屋市，薩摩川内市，曾於市，西之表市，志布志市，曾於郡大崎町，肝属郡(錦江町，南大隅町，肝付町)，熊毛郡(中種子町，南種子町，屋久島町)

・ソフトバンク：鹿児島市，鹿屋市，枕崎市，阿久根市，西之表市，垂水市，日置市，曾於市，霧島市，いちき串木野市，志布志市，奄美市，南九州市，伊佐市，鹿児島郡十島村，出水郡長島町，薩摩川内市，始良郡湧水町，肝属郡(東串良町，錦江町，南大隅町，肝付町)，熊毛郡(南種子町，屋久島町)，大島郡(大和村，伊仙町，宇検村)

・楽天モバイル：肝属郡(肝付町，東串良町)，垂水市，曾於郡大崎町

※上記のほか，ドコモ・au回線利用の場合，両キャリアと同様の状況が発生

※各社とも，復旧の見込み不明

※各社とも，台風による停電及び伝送路故障により通信断が発生。

台風14号による観光・文化スポーツ部所管施設の状況

1 所管施設の被害情報

(9月19日 15:00時点)

	施設名	開館状況			被害情報等
		17日 (土)	18日 (日)	19日 (月・祝)	
観光関連施設	桜島ビジターセンター	開館 (~17:00)	臨時休館	10時開場	○施設被害あり ・外壁の一部破損あり ○19日は、桜島フェリーの運航再開(9:45再開)を受けて10時に開場
	高千穂河原ビジターセンター	開館 (~17:00)	臨時休館	臨時休館	○施設被害なし
	奄美パーク	開館	開館	開館	○施設被害なし ○レストランは、17~22日まで臨時休業(空調工事を含む) ○売店、カフェは、19日から再開
文化関連施設	歴史・美術センター黎明館	開館	臨時休館	開館	○施設被害あり ・屋外展示の民家(樋の間二つ家)の屋根の茅が、大きな枝の落下でずり落ちた ・御楼門前の掲示板のガラス破損 ・建物西側にある水銀灯のカバーが破損 ・学芸課執務室の窓から雨漏り(吹き込み)
	県文化センター(宝山ホール)	開館	臨時休館	開館	○施設被害あり ・ホール天井裏の雨漏り(雨漏り収束。ホール席には影響なし。設備機械類は、現在点検中) ・4階博物館でも3箇所、天井裏から雨漏り(応急処理中)
	みやまコンセール	開館	臨時休館	臨時休館	○施設被害あり ・ホワイエ天井の雨漏り(雨漏り収束。カーペット濡れたのみ) ・小ホールロビー天井の雨漏り ・ホワイエ非常口誘導灯及び受付カウンター足下ヒーターの漏電あり(仮処置済み)
	霧島アートの森	開館	臨時休館	臨時休館	○雨漏り発生のため、昨夜から職員3名が待機 ○施設被害あり ・展示室の雨漏り(雨漏り収束。収蔵品に影響なし。) ・停電解消、インターネット不通 ・野外では、園路をふさいでいる倒木が6本(一部園路を塞いでいる)、傾いているもの1本あり ・駐車場案内板が1本破損

(9月19日 15:00時点)

	施設名	開館状況			被害情報等
		17日 (土)	18日 (日)	19日 (月・祝)	
スポーツ関連施設	県立サッカー・ラグビー場	開場 (8:30～17:00)	閉場	12時開場	○施設被害あり ・倒木3本(駐車場2本、Cグラウンド側面(外側)1本) ・樹木の枝折れ(複数箇所) ○9月19日12時開場済み
	ジャパンアスリートトレーニングセンター大隅	開館 (8:30～17:00)	閉館	停電復旧次第開場予定(時間未定)	○施設被害あり ・倒木2本、駐車場の植木の傾き1本 ・フェンスの一部破損(出入口のハンドルが傾き、開閉不能) ・投てき練習場内スピーカーの配線が断絶 ○停電継続中のため未開場
国際関連施設	アジア・太平洋農村研修センター(KAPIC)	臨時休館	臨時休館	開館	○昨夜から管理人2名が待機 ○施設被害あり ・停電中(18日18時頃～現在) ・ボイラー室浸水(現在8cm程度、これまでに8回排水) ・屋根先端(棟押さえ)落下(長さ1.5m幅0.3m程度) ・雨漏り、看板のめくれ等
	国際交流センター	開館	開館	開館	○昨夜から職員1名が待機 ○施設被害なし
	県民交流センター(パスポート窓口)	開館	臨時休止	開館	○本日、祝日のためパスポート窓口は休み ○緊急交付の対応業務あり(1件)

2 被害状況(その他)

- 観光地施設の工事箇所については、現在のところ被害報告なし。
- 県内(霧島、屋久島等)の登山道等については、風雨の状況を見ながら、今後調査予定。

台風14号による被害状況等

1 文教施設の被害状況

(1) 学校 (単位：千円)

区 分		件数	被害額	備 考
公立 学校	幼稚園			
	小学校			
	中学校			
	高等学校			
	特別支援			
合 計		0		

(2) その他公共施設 (単位：千円)

区 分	件数	被害額	備 考
社会体育施設			
社会教育施設			
学校給食C			
教職員住宅（県管理）	1	調査中	曾於高校校長住宅 ・外灯の破損
教職員住宅（市町村管理）			
指定文化財等	1	調査中	旧考古資料館窓ガラス ・内壁破損
その他			
計	2		

台風第14号の接近に伴う対応状況等について

1 主な被害状況

(1) 私立学校関係

- ① 学校施設の被害 1件（中高一貫校，部活動倉庫のドア1枚破損及び銀杏の1本倒壊）
- ② 人的被害なし

(2) 県立短期大学関係 被害情報なし

(3) 県職員関係 被害情報なし

台風14号による被害状況等について

1 主な被害状況

現時点では、県立5病院とも診療に影響のある被害報告なし。

- 鹿屋医療C：玄関入口に設置していた隔測体温計が転倒し破損
- 始良病院：病棟の一部に雨漏りあり。駐車場カーポートの屋根6枚が喪失。一部倒木あり。

2 その他（対応状況・体制等）

引き続き、県立病院の被害の有無等について、情報収集に努める。

令和4年9月19日 15時00分現在
国体・全国障害者スポーツ大会対策部

台風14号に係る対応状況等について

- 国体・全国障害者スポーツ大会局所管施設
無し

- 主な対応状況
国体・大会開催に係る施設等の被害状況について、引き続き、
情報収集

令和4年9月19日【15時現在】
男女共同参画対策部

台風14号による被害状況等について

1 主な被害状況

現時点で、関係施設からの建物被害及び人的被害は確認されていない。

2 その他

●男女共同参画局所管施設開館状況

施設名 (所在地)	対 応		備 考
	18日(日)	19日(月・祝)	
鹿児島県民交流センター (鹿児島市)	臨時閉館	開館	
鹿児島県青少年会館 (鹿児島市)	臨時閉館	休館日	
消費生活センター (鹿児島市)	休館日	休館日	

台風14号による被害状況等について

1 庁舎等の被害状況

施設名	被害の状況
県庁舎（行政庁舎）	漏電による時計回路の障害（14階）
	雨漏り（地下1階，2階，6階，8階，18階）
	県庁敷地の倒木（1本）
鹿児島地域振興局	1階防水シート剥がれ（3m×5m）
	駐車場案内看板破損（溶接部分はがれ）
南薩地域振興局	（部長公舎）外灯傘部分落下
	（向江公舎）301号室部屋雨漏り
北薩地域振興局	なし
始良・伊佐地域振興局	（本館）エアコン室外機転倒（1台）
	（西別館）雨漏り
	（東別館）外階段のスレート屋根の剥がれ
大隅地域振興局	（本館）雨漏り
熊毛支庁	（本館）雨漏り
	（別館）1階ドアガラス破損（1枚）
	（車庫）屋根スレート破損
	（本城公舎・かもめ寮）ベランダ間仕切り破損
大島支庁	なし

2 今後の対応

- ・状況に応じた本庁舎入口の閉鎖（衛視・警備員の立哨）
- ・中央管理室による本庁舎の設備点検，設備被害調査，被害発生時の対応・報告
- ・各地域振興局における庁舎・職員住宅の被害状況の把握