

知っておきたい 災害に備えて 今できること

これから、豪雨や台風などによる災害が発生しやすい時期です。災害は、いつ、どこで、どのような形で起こるか分かりません。被害を最小限にするために、日ごろから災害に備えて準備しておきましょう。


今年から導入 5段階の警戒レベルで防災情報を提供します！





※土砂災害や洪水など、想定される災害ごとに警戒レベルに応じた防災情報が発表されます。
 ※避難場所が分からない場合は、お住まいの市町村などに確認してください。


警戒レベル	行動を促す情報	【発表者】	住民がとるべき行動
5	●災害発生情報	【市町村】	命を守る最善の行動
4	●避難勧告 ●避難指示(緊急)	【市町村】	避難
3	●避難準備・高齢者等 避難開始	【市町村】	高齢者などは避難ほかの住民は準備
2	●注意報	【気象庁】	避難行動の確認
1	●警報級の可能性	【気象庁】	心構えを高める

こんな地形では、こんな災害に注意！

山間部  山崩れに注意が必要です。山崩れは集中豪雨ばかりではなく、地震によっても発生します。特に、シラス地帯では、崩れやすいので注意しましょう。

急傾斜地  がけ崩れに注意が必要です。がけ崩れは、豪雨などによって突然発生します。

扇状部  山間部の集中豪雨に注意してください。豪雨によって山崩れが起きると、土石流の危険があります。

河川周辺  河川の流域や、かつて河川敷だったところは、豪雨によって洪水に見舞われる危険があります。

土砂災害警戒区域等マップを確認しよう！
 土砂災害が起きるおそれのある危険区域や土砂災害が起きた時に被害を受けるおそれのある範囲を確認できます。

鹿児島 土砂マップ

土砂災害警戒情報を確認しよう！
 土砂災害が起きるおそれが非常に高くなったときは、「土砂災害警戒情報」が発表されます。

d テレビのリモコンのdボタンを押すと、天気予報など各種情報を確認できます。

※危険箇所の詳しい地域については、お住まいの市町村などに確認してください。

自分や家族でできる日ごろからの備え

非常持出品を用意しよう

最低3日分程度(できれば1週間分)の食料・飲料水や携帯ラジオ、懐中電灯などの非常持出品を用意しましょう。



危険箇所を知り、早めの避難を

日ごろから地域の危険箇所を把握し、災害時は早めに避難しましょう。



家族で話し合おう

災害時の役割分担、避難場所、連絡方法などを事前に話し合しましょう。



訓練や研修に参加しよう

地域や県、市町村が行う訓練・研修に積極的に参加して、防災に関する知識を習得しましょう。



災害に関する情報はこちら

○鹿児島県危機管理・防災ホームページ

鹿児島県 防災

○鹿児島県防災WEB

○鹿児島県危機管理防災局ツイッター
 (ユーザー名:kikikanrikago)

○鹿児島県河川砂防情報システム
 県内の雨量や水位、土砂災害警戒情報、気象警報等の発表状況などについて情報提供します。

QRコードからアクセスできます 

★防災タウンページを活用しよう！

各家庭に配布されている防災タウンページは、日ごろの備えや災害時に役立つ情報が満載です。

