

鹿児島県のこと

データ

人口 1,706,242人 <small>(H22年国勢調査)</small>	世帯数 729,386世帯 <small>(H22年国勢調査)</small>	市町村数 43 <small>(19市20町4村)</small>	財政 7,771億18百万円 <small>(H23年度当初予算)</small>	総面積 9,189km ²	海岸線の長さ 2,643km
平均気温 18.9℃ <small>(H22 鹿児島)</small> 22.7℃ <small>(H22 与論島)</small>	温泉源泉数 2,753ヶ所 <small>(H21年度温泉利用状況)</small>	農業算出額 4,005億円 <small>(H21年生産農業所得統計)</small>	林産物生産額 70億4千万円 <small>(H21年生産林業所得統計)</small>	工業年間出荷額 1兆7,152億円 <small>(H21年工業統計調査)</small>	小売年間販売額 1兆6,065億円 <small>(H19年商業統計調査)</small>

自然

鹿児島県は南北600kmにもおよぶ長い県です。そのため、世界的にも珍しく、3つの気候（温帯・亜熱帯・冷温帯）をあわせ持っています。

また、種子島、屋久島、奄美大島をはじめとする多くの離島があり、全国でも有数の離島県です。県全土は火山灰堆積物に覆われており、約半分は軽くて灰色の火山灰のシラス台地になっています。



産業

国と比較すると、第1次産業の農業従事者が多く、第2次産業の製造業従事者が少ないのが特徴です。

鹿児島県の主な産業は農業で、平成21年の農業産出額は全国第4位です。さつまいもやそらまめの収穫量、豚やブロイラー、肉用牛の飼育数などは日本一です。

また、「自然」、「食」、「温泉」などの観光資源に恵まれており観光にも力を入れています。



歴史

島津氏が、鎌倉時代初期に薩摩・大隅・日向3ヶ国の守護に任ぜられて以来、この地方を本拠地とし、16世紀後半には、ほぼ今の鹿児島県にあたる地域を支配するようになりました。

鹿児島は日本の南の玄関口にあたるため、1543年にポルトガル人が種子島に漂着して日本に初めての鉄砲を、1549年にはフランシスコ・ザビエルが鹿児島に来て、日本にキリスト教を紹介しました。

幕末、鹿児島は藩主の指導で積極的に西洋文化を取り入れ、当時の日本をリードする大きな力を持つようになり、明治維新の中心勢力となりました。

鹿児島県のいろいろ

回転式ソーメン流し

回転式ソーメン流しは、指宿市(旧指宿郡開聞町)の唐船峽が発祥の地です。



天然砂蒸し温泉

天然の砂蒸し温泉は世界で唯一指宿にしかありません。



日の丸発祥の地

島津斉彬が、日の丸の旗を船章(後に国旗)に制定しようと幕府に進言したことが始まりです。



温州みかん発祥の地

長島町が発祥の地で、ここから全国に広がっていきました。



岐阜県のこと

データ

人口 2,080,773人 (H22年国勢調査)	世帯数 737,151世帯 (H22年国勢調査)	市町村数 42 (21市19町2村)	財政 7,458億円 (H23年度当初予算)	総面積 10,621km ²	海岸線の長さ 0km
平均気温 16.4℃ (H22 岐阜) 11.8℃ (H22 高山)	温泉源泉数 512ヶ所 (H21年度温泉利用状況)	農業算出額 1,161億円 (H21年生産農業所得統計)	林産物生産額 86億9千万円 (H21年生産林業所得統計)	工業年間出荷額 4兆5,691億円 (H21年工業統計調査)	小売年間販売額 2兆1,121億円 (H19年商業統計調査)

自然

日本のほぼ中央に位置しており、7つの県に囲まれた、海のない県です。県北部の飛騨地域は、標高3,000mを超える山々が連なっています。一方、南部の美濃地域は濃尾平野に木曾三川が流れ、特に長良川中流域は「日本の名水百選」に選ばれるほど美しい清流です。

標高の差が激しいため、県内でも気温差があります。



産業

古くからものづくりがさかんで、製造業は岐阜県の中心的な産業となっています。全産業の事業所のうち製造業の割合はおよそ15%と、全国で最も高くなっています。繊維・アパレル、陶磁器、家具・木工、刃物、紙、プラスチック、食品などの特色ある地場産業があります。



歴史

「美濃を制するものは天下を制す」の言葉にもあるとおり、日本列島のほぼ中心に位置し、古くから東西交通の要衝であったことから、「壬申の乱」「承久の乱」をはじめ、天下分け目の戦いと呼ばれた「関ヶ原の合戦」など、歴史上の重要な舞台となりました。明治維新期の廃藩置県により、南部の美濃国は岐阜県となり、その後、北部の高山県(飛騨国)と合併して現在の岐阜県となりました。

写真提供：岐阜県観光連盟

岐阜県のいろいろ

アクア・トトぎふ

国内有数の河川(木曾三川)が流れる岐阜県は、豊かな水に育まれた清流の国です。平成15年に環境学習の実践の場として整備された水族館は、世界最大級の淡水魚水族館です。



富有柿

全国的に有名な甘柿品種「富有」は、美濃国大野郡居倉村(現在の瑞穂市)が発祥の地であり、今日でも、県内柿作付面積の概ね4分の3を占める名産品です。



食品サンプル

飲食店の店頭を飾る食品サンプルは、郡上おどりで有名な郡上市八幡町がその発祥の地とされ、全国シェアの約6割を占めています。



近代養蜂発祥の地

欧米の優良品種の導入や養蜂器具の作成など、日本における近代養蜂の基礎は岐阜県の事業者にて築かれ、全国に普及されたといわれています。



鹿児島県の日本一

鹿児島県にはたくさんの「日本一になっているもの」があります。どれだけ知っていますか？ 意外なものが見つかるかもしれません。

長～い村

十島村は、最も北にある有人島の口之島から最も南にある有人島の宝島までの距離が約130kmにも及ぶ村です。



金の産出量

伊佐市にある菱刈鉱山ひしかりこうざんでは、1985年の出鉱開始以来186.8t(2010年12月末現在)の金を産出しています。



ちくりん 竹林面積

およそ16,000ha(平成21年)もあります。また、たけのこの生産量も8,935t(平成21年)で日本一です。



ブリ・カンパチ・ウナギ・クロマグロ 養殖生産量

ブリ：29,491t (H20)
ウナギ：7,444t (H20)
カンパチ：26,020t (H20)
クロマグロ：2,300t (H20)




とらい ツルの渡来数

出水平野は世界一のツルの越冬地えいどうちです。毎年、1万羽以上が越冬しています。



ウミガメの上陸数

毎年、数千頭のウミガメが産卵のために上陸します。なかでも屋久島町のいなか浜には多くのウミガメが上陸します。



写真提供：日本ウミガメ協議会



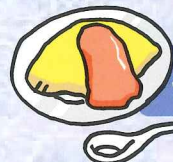
しょうちゅう 焼酎消費金額

13,442円*



砂糖消費金額

1,901円*



ケチャップ消費金額

726円*



洗濯用洗剤消費金額

5,924円*



食用油消費数量

12,060g*



酢消費数量

4,108ml*

* 家計調査平成19～21年平均値です。

岐阜の日本一

岐阜県にもたくさんの「日本一になっているもの」があります。
鹿児島県との違いを見てみましょう。

広～い市

高山市の面積は、約2,178km²です。これは、東京都とほぼ同じくらいの面積になります。



文化財件数

941件
(都道府県指定)
5,596件
(市町村指定)

※文化庁「都道府県別指定文化財等件数」



最高気温

平成19年8月16日
14時20分に多治見市
で40.9℃を記録しました。


※同日14時42分に埼玉県熊谷市でも記録



公立学校普通教室のLAN整備率

95.6%

※文部科学省「学校における教育の情報化の実態等に関する調査」



とうじきせい 陶磁器製和飲食器 出荷額

16,588百万円

※全国出荷額の約36.3%



なえ バラ苗出荷量

1,885千本

※平成19年度



はさみ出荷額

3,803百万円

※全国出荷額の約29.8%



木製机・テーブル いす出荷額

19,558百万円

※全国出荷額の約11.9%



柿の消費量

6,106g

※家計調査 H18～20平均



きっさ 喫茶代

14,481円

※家計調査 H18～20平均



※データは作成時点（H23）のものです。

鹿児島県のシンボル



県章(昭和42年制定)

鹿児島県の地形を図案化したもので、中央の赤い円は火の島「桜島」を表しています。鹿児島県の雄大な自然、県民の情熱、融和、団結と伸びゆく鹿児島を象徴したものです。



シンボルマーク(平成6年策定)

鹿児島県の豊かな自然や新たな息吹を象徴する「風」と「波」を題材に、鹿児島県の頭文字、アルファベットの「K」をデザイン化し、未来を目指す、躍動的な鹿児島県の姿を表現しています。



県木／カイコウズ

南国的な情緒・雰囲気を感じさせるということから選ばれました。マメ科の落葉高木で、高さ5mほどになります。



県木／クスノキ

鹿児島県の代表的な木で、街路に植えることも、県外で育てることもでき、病気にも強いということから選ばれました。



県花／ミヤマキリシマ

鹿児島県では霧島山系を中心に自生しています。常緑の低木で高さは通常1m以下。赤・紫・白の可憐な花を咲かせます。



県鳥／ルリカケス

世界中でも鹿児島県の奄美大島、加計呂麻島、請島にだけ生息する大変珍しく、美しい鳥です。

岐阜県のシンボル



県章(昭和7年制定)

岐阜県の「岐」を図案化し、それを円で囲んで郷土の平和と円満を表現したものです。



シンボルマーク(平成3年制定)

点から線、線から面へと、ら旋状に広がっていく形はGIFUの「G」をデザインしたもので、ダイナミックに拡大、発展していく岐阜県の姿を表しています。



県木／イチイ

昔、この木で笏(しゃく)を作って天皇に差し上げたところ正一位という位を受け、それ以来、イチイと呼ばれていると伝えられています。



県魚／あゆ

美しい姿と良い香りで珍重されており、岐阜県のあゆは長良川の鵜飼とともに全国的に有名です。



県花／れんげ草

春のやさしい風景によく似合う花で、岐阜県は古くから、れんげ草の生産地として知られています。



県鳥／ライチョウ

国の特別天然記念物に指定されています。日本アルプスのうちでも2,400m以上の高い山に住み、羽毛は、夏は褐色、冬は白に変わります。

学校名・クラス名・所属など

名前

<参考文献> 鹿児島県薩摩義士顕彰会
「薩摩義士」(第18号)ほか
<写真提供> 鹿児島県観光交流局観光課
／(株)トライ社

鹿児島県知事公室広報課
鹿児島市鴨池新町10番1号
TEL:099-286-2093
FAX:099-286-2119
(平成24年1月発行)