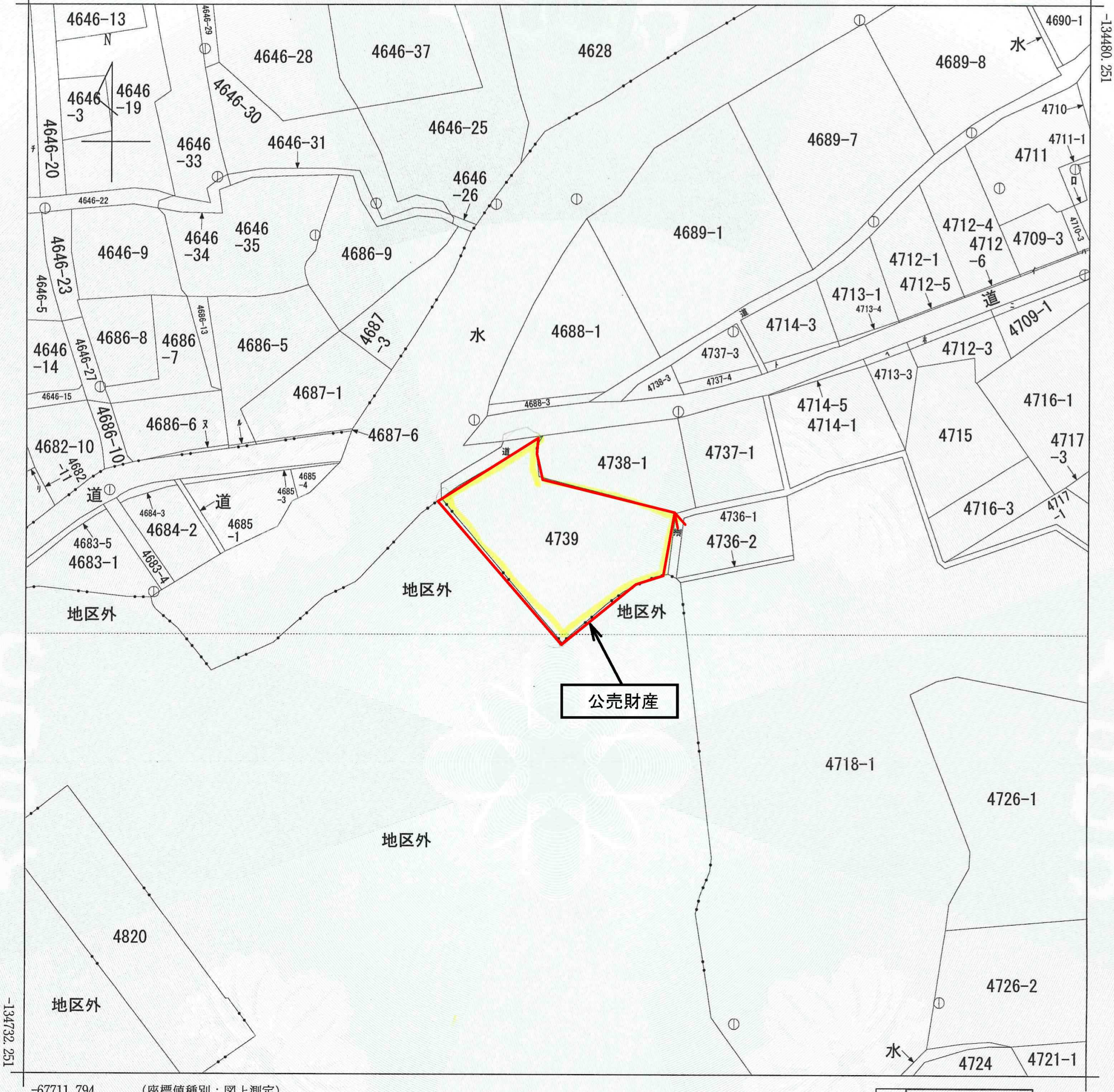


イ 4709-5 ハ 4710-2 ホ 4712-7 ト 4714-4 リ 4682-12 ル 4686-11
ロ 4710 ニ 4709-6 ヘ 4713-5 チ 4646-21 ヌ 4686-12

(座標値種別：図上測定)

-67461.794



公売財産



請求部	所在	薩摩川内市青山町字杉安			地番	4739番			
	精度区分	乙二	座標系番号又は記号	II	分類	地図(法第14条第1項)		種類	地籍図
作成年月日				備付年月日(原図)			補記事項		

これは地図に記載されている内容を証明した書面である。

令和6年11月13日
鹿児島地方法務局川内支局
登記官

請求番号：16-3
(1/1)

公用

登記年月日：平成12年2月16日

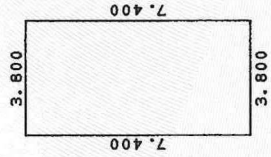
H 12. 2. 16

建物図面
各階平面図

家屋番号	4739
建物の所在	薩摩川内市 青島町字杉安4739番地

207792 各階平面図

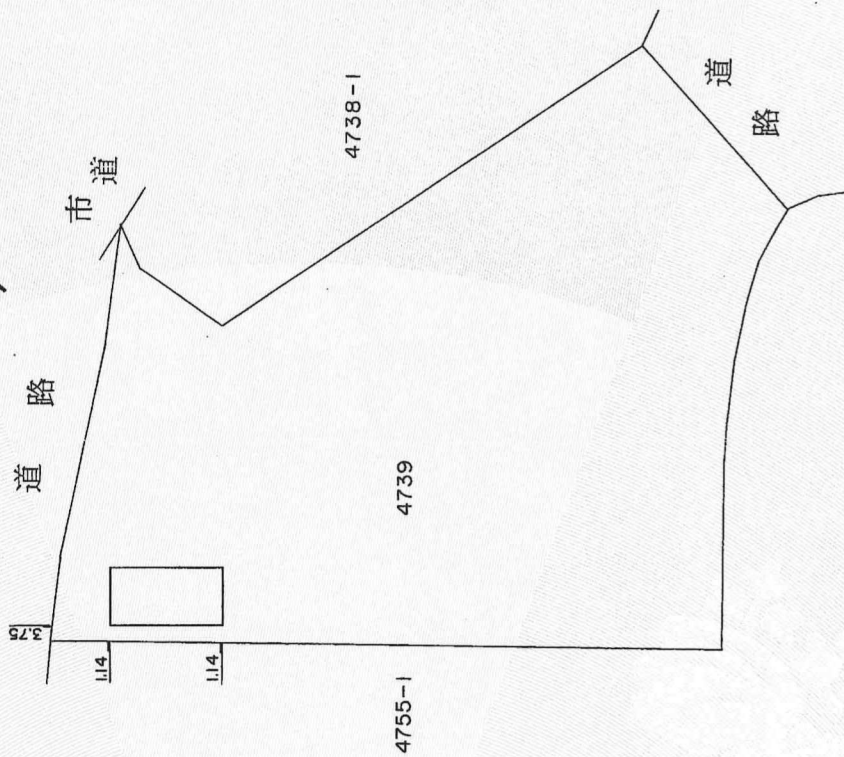
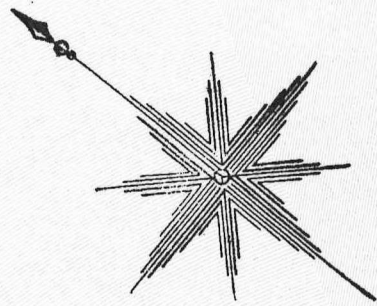
事務所平面図



求積表

$$3.800 \times 7.400 = 28.1200$$

床面積 28.12 m²



作製者

申請人

(鹿児島県土地家屋調査士会用紙)

これは図面に記録されている内容を証明した書面である。

令和6年11月13日

鹿児島地方支務局川内支局

登記官