

# 沖永良部島

おきのえらぶじま

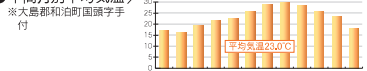
●和泊町・知名町

## DATA

- 位 置 / 鹿児島市から南へ約552km
- 面 積 / 93.65km<sup>2</sup>
- 海岸延長(周囲) / 55.8km
- 人 口 (R2国調) / 【和泊町】6,246人 【知名町】5,750人
- 人 口 密 度 / 128人/km<sup>2</sup>
- 最 高 高 度 / 大山245m
- 地 形 / 台地
- 主 な 産 業 / 農業
- 時 間 距 離 / 鹿児島中央駅 鹿児島港 沖永良部島 約18時間

約2時間

## 年間月別平均気温



# 与論島

よろんじま


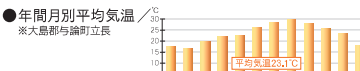
●与論町

## DATA

- 位 置 / 鹿児島市から南へ約590km
- 面 積 / 20.56km<sup>2</sup>
- 海岸延長(周囲) / 23.7km
- 人 口 (R2国調) / 5,115人
- 人 口 密 度 / 249人/km<sup>2</sup>
- 最 高 高 度 / 97m
- 地 形 / 台地
- 主 な 産 業 / 農業
- 時 間 距 離 / 鹿児島中央駅 鹿児島港 与論島 約19時間50分

約2時間25分

## 年間月別平均気温



桂島  
獅子島  
新島  
飯島  
種子島  
馬毛島  
屋久島  
口永良部島  
トカラ列島  
竹島  
硫黄島  
黒島  
善界島  
奄美大島  
加計呂麻島  
請島  
与路島  
徳島  
沖永良部島  
与論島

桂島  
獅子島  
新島  
飯島  
種子島  
馬毛島  
屋久島  
口永良部島  
トカラ列島  
竹島  
硫黄島  
黒島  
善界島  
奄美大島  
加計呂麻島  
請島  
与路島  
徳島  
沖永良部島  
与論島