

トカラ列島

くちのしま なかのしま すわのせしま たいらしま あくせきしま こだからしま たからしま

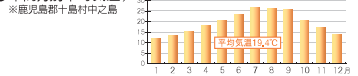
とかられっとう

DATA

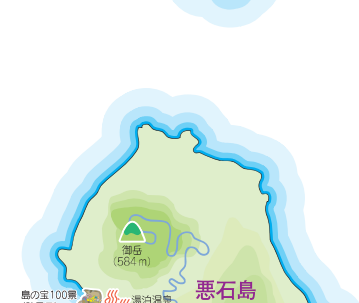
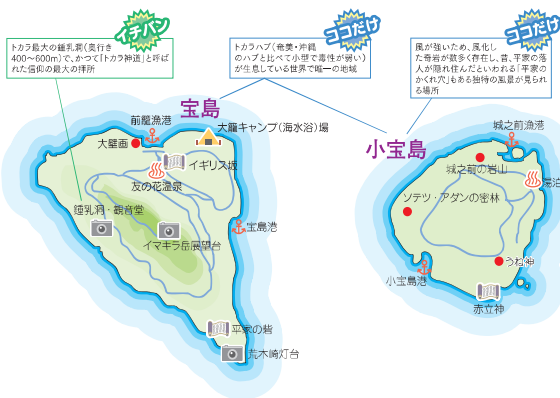
●位	置	【口之島】鹿児島市から南へ約200km	【中之島】鹿児島市から南へ約220km	【平島】鹿児島市から南へ約257km	【諏訪之瀬島】鹿児島市から南へ約277km	【悪石島】鹿児島市から南へ約297km	【小宝島】鹿児島市から南へ約332km
●面積	横	【口之島】13.33km ²	【中之島】34.42km ²	【平島】2.08km ²	【諏訪之瀬島】27.61km ²	【悪石島】7.49km ²	【小宝島】0.98km ²
●海岸延長(周囲)	【口之島】13.3km	【中之島】28.0km	【平島】4.5km	【諏訪之瀬島】24.5km	【悪石島】8.8km	【宝島】12.1km	【小宝島】3.2km
●人口(R2国調)	【口之島】103人	【中之島】146人	【平島】107人	【諏訪之瀬島】78人	【悪石島】90人	【宝島】147人	【小宝島】69人
●人口密度	【口之島】8人/km ²	【中之島】4人/km ²	【平島】51人/km ²	【諏訪之瀬島】3人/km ²	【悪石島】12人/km ²	【宝島】21人/km ²	【小宝島】70人/km ²
●最高高度	【口之島】前岳628m	【中之島】御岳979m	【平島】御岳243m	【諏訪之瀬島】御岳799m	【悪石島】御岳584m	【宝島】イマキラ岳292m	【小宝島】竹之山103m
●地形	【口之島】大起伏火山	【中之島】大起伏火山	【平島】中起伏火山	【諏訪之瀬島】大起伏火山	【悪石島】中起伏火山	【宝島】台地	【小宝島】火山・台地
●主な産業	【口之島】農業	【中之島】農業	【平島】農業	【諏訪之瀬島】農業	【悪石島】農業	【宝島】農業	【小宝島】農業
●時間距離	【口之島】約6時間10分	【中之島】約6時間50分	【諏訪之瀬島】約7時間50分	【平島】約2時間20分	【悪石島】約8時間40分	【宝島】約9時間35分	【小宝島】約10時間55分

【中之島】	約6時間50分
【諏訪之瀬島】	約7時間50分
【平島】	約2時間20分
【悪石島】	約8時間40分
【小宝島】	約9時間35分
【宝島】	約10時間55分
【宝島】	約11時間30分
【宝島】	約4時間

年間月別平均気温



荒木崎灯台(宝島) 鐘乳洞・観音堂(宝島) 湯治温泉(小宝島) 大浦展望台からの眺望(平島)
平家の砦(宝島) 大壁面(宝島) 大龍キャンプ(海水浴)場(宝島) うね神(小宝島)



さらに! 十島村は…

日本最大の魚木(高さ20m、樹齢4m、推定樹齢約200年)

さらに! 九州最大級のカセレン式反射望遠鏡(有効径60cm)を設置

さらに! 島内北の無人島である口之島から最も南の無人島である宝島までの距離が約130kmにおよぶ人が住んでいない距離が日本一長い村




仮面神(悪石島) 御岳(諏訪之瀬島) 中之島天文台(中之島) 対馬丸慰霊碑(悪石島) マルハサツキ(諏訪之瀬島) トカラウマ(中之島) 平家の穴(平島) 諏訪之瀬島の夕日(諏訪之瀬島) セリ岬(中之島)



日本最大の魚木(高さ20m、樹齢4m、推定樹齢約200年) フライ岳(235m、北緯30度線上) 平瀬海水浴場 西之浜漁港 さとの湯温泉 前岳(628m) 御岳(425m) セランマ温泉 街岳(979m) 十島村歴史民俗資料館 中之島天文台 七ツ山海岸 中之島港 西区温泉 トカラ馬牧場 東区温泉 航路開拓記念碑 ヤルセ灯台 セリ岬 御岳の麓に生息しているトカラウマは、西洋種の影響を受けていない日本で唯一の小型の在来種

旅行するフェリーとしま2 平瀬海水浴場(口之島) トカラヤキ

トカラ列島は、珍しい植物や昆虫のほか、多くの野鳥を見ることができる自然豊かな島々だよ。
2009年7月22日の皆既日食の際は、ボクの故郷・悪石島において最も長く観測できる(6分25秒)ということで、世界中から注目されたよ!



ボゼ 悪石島(十島村)