

竹島／硫黄島／黒島

たけしま／いおうじま／くろしま

●三島村

DATA

- 位 置／【竹島】鹿児島市から南へ約90km 【硫黄島】鹿児島市から南へ約100km
- 面積／【竹島】4.22km² 【硫黄島】11.62km² 【黒島】15.39km²
- 海岸延長(周囲)／【竹島】12.8km 【硫黄島】19.1km 【黒島】20.1km
- 人口(R2国調)／【竹島】72人 【硫黄島】139人 【黒島】194人
- 人口密度／【竹島】17人/km² 【硫黄島】12人/km² 【黒島】13人/km²
- 最高高度／【竹島】マゴメ山220m 【硫黄島】硫黄岳703m 【黒島】檜(ひの)岳622m
- 地形／【竹島】台地 【硫黄島】大起伏火山 【黒島】大起伏火山
- 主な産業／【竹島】農業 【硫黄島】農業、観光業 【黒島】農業
- 時間距離／【竹島】JR鹿児島中央 鹿児島港 竹島 約3時間10分

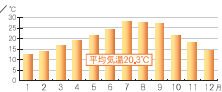
【硫黄島】 約4時間5分

約1時間40分

【黒島】 約5時間30分

●年間別平均気温


※鹿児島市の熊本都立久島町小瀬田のデータ



7300年前の噴火でできた鬼界カルデラの一部である三島村は、「三島村・鬼界カルデラジオパーク」として日本ジオパークに認定されたよ!



タカメン(高面)
竹島(三島村)



メンドン
硫黄島(三島村)



黒島



竹島 東温泉(硫黄島)
硫黄島 長浜湾と硫黄岳(硫黄島)
黒島 特攻平和観音像(黒島)

広い海に囲まれた小さな無垢の島々は、きらめく宝いっばいの玉手箱。手つかずの自然に触れられる三島村に遊びにおいでよ!



オニメン
黒島(三島村)

Legend for the island maps:

- 国道 (National Road)
- 県道 (Prefectural Road)
- その他の道路 (Other Roads)
- 空港 (Airport)
- 温泉 (Hot Spring)
- 診療・支所・出張所 (Clinic/Outpost/Outstation)
- 避難地 (Evacuation Site)
- キャンプ場 (Camping Ground)
- 山 (Mountain)
- 歴史・文化 (History/Culture)

喜界島

きかいじま

●喜界町

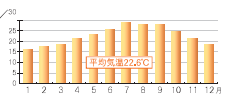
DATA

- 位 置／鹿児島市から南へ約383km
- 面積／56.76km²
- 海岸延長(周囲)／50.0km
- 人口(R2国調)／6,629人
- 人口密度／117人/km²
- 最高高度／七島島211m
- 地形／台地
- 主な産業／農業
- 時間距離／JR鹿児島中央 鹿児島空港 喜界島 約1時間5分

約11時間10分

●年間別平均気温

※大島郡喜界町大字中里西夜



サンゴの石垣(阿佐) 百之台公園



白ゴマの花 オオゴマダラ

喜界島は...

- 白ゴマの生産量が日本一
- 世界第2位の湧き湯で、国内でも唯一の島(年間平均約40°C湧出)
- オオゴマダラが冬から夏まで飛ぶので、マーキングされた個体の捕獲数が日本一
- 喜界町は、白島のまはらばらで神秘的な大形のマダラチョウであるオオゴマダラの保護区をもちいる唯一の自治体
- シシトウの産地で絶滅危惧種であるヒメタツナミキが自生している世界で唯一の島



喜界町は...

- 大島竹の子(喜界島で一番おいしいといわれている竹の子)の産地で、方への青果出荷もなされている。



サトウキビ畑の一本道 城久遺跡群 七島山(ポイント211) 喜界ガーデンゴルフ場