

加計呂麻島／請島／与路島

かげろまじま／うけじま／よろじま

●瀬戸内町

DATA

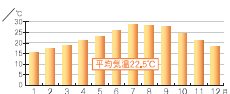
- 位 置／【加計呂麻島】鹿児島市から南へ約450km 【請島・与路島】鹿児島市から南へ約460km
- 面 積／【加計呂麻島】77.25km² 【請島】13.34km² 【与路島】9.35km²
- 海岸延長(周囲)／【加計呂麻島】147.5km 【請島】24.8km 【与路島】18.4km
- 人 口(R2国調)／【加計呂麻島】1,080人 【請島】77人 【与路島】70人
- 人 口 密 度／【加計呂麻島】14人/km² 【請島】6人/km² 【与路島】7人/km²
- 最 高 高 度／【加計呂麻島】加崎岳326m 【請島】大山398m 【与路島】大勝山297m
- 地 形／【加計呂麻島】小起伏山地 【請島】小起伏山地 【与路島】小起伏山地
- 主 な 産 業／【加計呂麻島】水産業、観光業 【請島】農業、畜産業、観光業 【与路島】農業、畜産業、観光業
- 時 間 距 離／【加計呂麻島】 約25分
奄美大島瀬戸内町 加計呂麻島 古仁屋港

【請 島】 約45分
奄美大島瀬戸内町 古仁屋港 請島

【与 路 島】 約1時間40分
奄美大島瀬戸内町 古仁屋港 与路島

●年間別平均気温

※大島郡瀬戸内町古仁屋港



諸純シヤバの面
加計呂麻島(瀬戸内町)

この島々には、いにしえに想いをはせる伝説芸能から、近代の戦跡、さらには、忘れられた日本の原風景があるよ!



諸純のアイゴ並木(加計呂麻島) 大屯神社(加計呂麻島)

大島海峡のサンゴ 請ユリ(請島)

琉球シヤバ(加計呂麻島) マリンフェスティバル(加計呂麻島)

油井岳から大島海峡を望む 加計呂麻島ハーブマラソン

諸純長浜(加計呂麻島) 奄美シーヤックマラソン(加計呂麻島)



徳之島

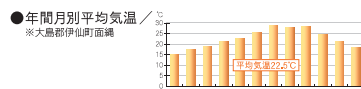
とくのしま

●徳之島町・天城町・伊仙町

DATA

- 位 置／鹿児島市から南へ約468km
- 面 積／247.85km²
- 海岸延長(周囲)／89.1km
- 人 口(R2国調)／【徳之島町】10,147人 【天城町】5,517人 【伊仙町】6,139人
- 人 口 密 度／89人/km²
- 最 高 高 度／井之川岳645m
- 地 形／小起伏山地、台地
- 主 な 産 業／農業
- 時 間 距 離／ 約15分
JR鹿児島中央駅 鹿児島空港 徳之島 約15時間20分

約1時間45分
JR鹿児島中央駅 鹿児島空港 徳之島



●年間別平均気温

※大島郡伊仙町面崎



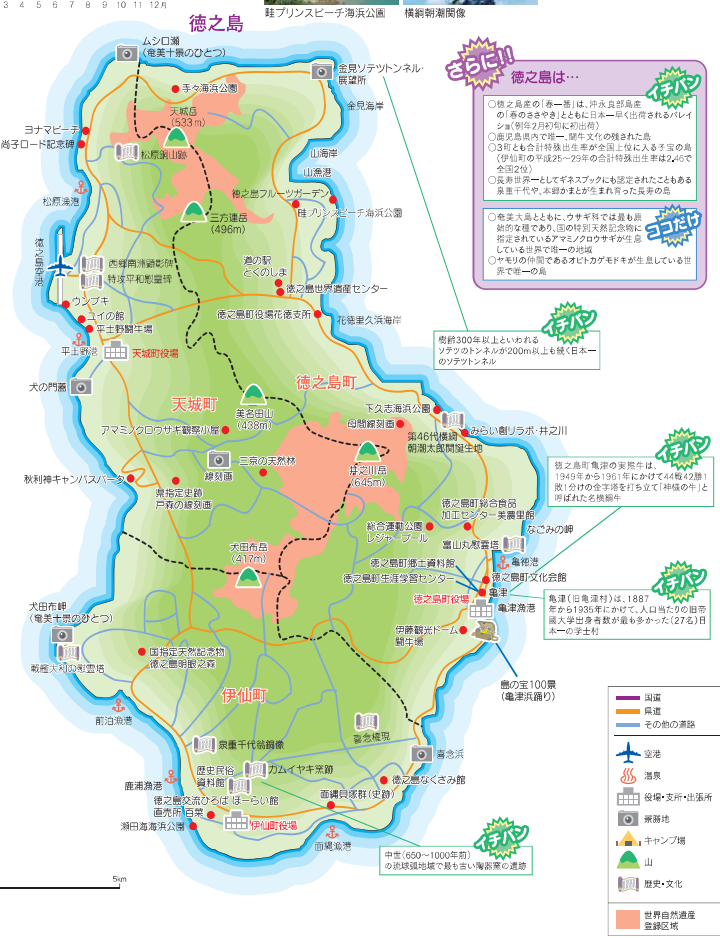
ムシロ瀨

ヨナマビーチ 海子ロード記念碑

松原海岸

大の門蓋

黒猫づくり風景



徳之島は...

- 徳之島産の「春一番」は、沖永良部島産の「春のさやき」とともに日本一(単位:産出量)に選ばれる(バレイシ)が(例年)約1割に選ばれる。
- 鹿児島県内で唯一、原生文化が残された島(3町とも合併特設出生産が全国上位に入る宝の島(鹿児島県の産出量の約2割を生産している)の地域)
- 長寿世界一としてギネスブックにも認定されたこともある農業十中や、本部長が誕生場所になった天島の島
- 奄美大島とともに、ウサギが最も原始的な種であり、国の特別天然記念物指定されているマダカウサギが生息している世界で唯一の地域
- ヤマトの仲間であるオビバゴモトが生息している世界で唯一の島

ココだけ

- 奄美大島以上にいわれるソフィアコンテナが200m以上も続く日本一のソフィアコンテナ
- 徳之島町集落の東洋牛は、1887年から1956年にかけて、人口当たり約1頭(最大約2頭)を飼育していた(27頭の日本一の牛士村)

ココだけ

- 徳之島(田島津村)は、1887年から1956年にかけて、人口当たり約1頭(最大約2頭)を飼育していた(27頭の日本一の牛士村)

ココだけ

- 中世(650〜1000年前)の琉球風地域で最も古い海産物の遺跡