

沿岸名：八代海沿岸 ゾーン名：長島・獅子島

凡例	
①	国境
②	道庁界
③	市界
④	町界
⑤	村界
⑥	大字界
⑦	大字界
⑧	大字界
⑨	大字界
⑩	大字界
⑪	大字界
⑫	大字界
⑬	大字界
⑭	大字界
⑮	大字界
⑯	大字界
⑰	大字界
⑱	大字界
⑲	大字界
⑳	大字界
㉑	大字界
㉒	大字界
㉓	大字界
㉔	大字界
㉕	大字界
㉖	大字界
㉗	大字界
㉘	大字界
㉙	大字界
㉚	大字界
㉛	大字界
㉜	大字界
㉝	大字界
㉞	大字界
㉟	大字界
㊱	大字界
㊲	大字界
㊳	大字界
㊴	大字界
㊵	大字界
㊶	大字界
㊷	大字界
㊸	大字界
㊹	大字界
㊺	大字界
㊻	大字界
㊼	大字界
㊽	大字界
㊾	大字界
㊿	大字界



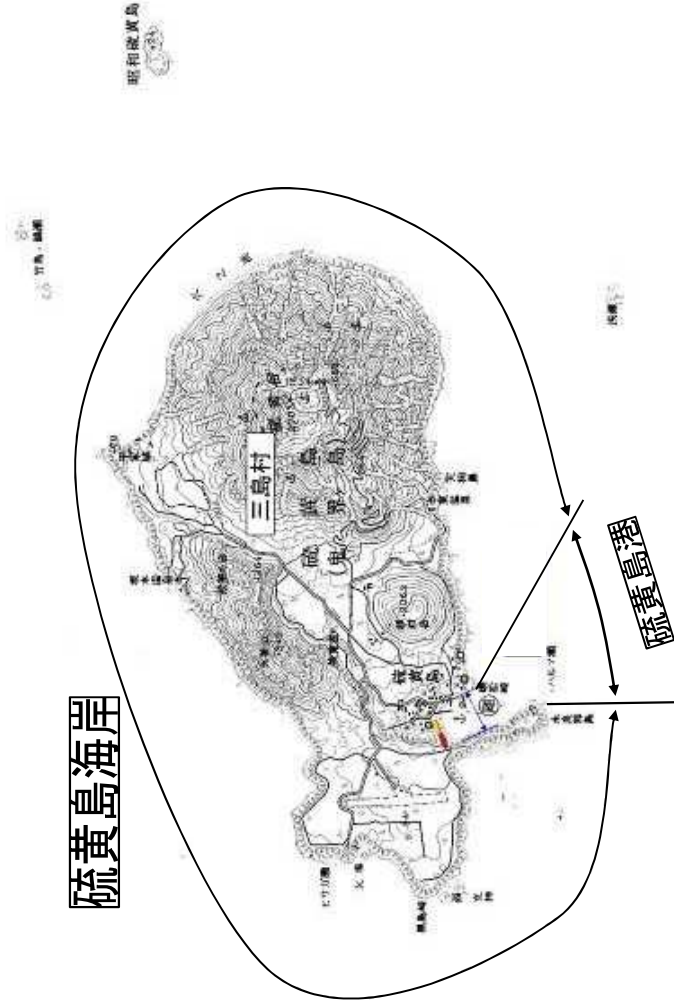
図 海岸保全施設の種類の種類、規模及び配置：(1/3)

凡 例	
	重要保全施設の増設又は改修に関する工事を施すようとする区域
	既設の海岸保全施設の存する区域
	堤防（堤防線防を含む）
	防波（防波柵防波を含む）
	胸壁
	突堤（ヘッドランドを含む）
	防波堤
	消波堤（消波工を含む）
	人工リーフ（消波を含む）
	人工渚浜（人口渚を含む）
	水門（鎖門、竇門、節水設備を含む）

海洋所管省庁	凡 例
農林水産省（農村振興局）	
農林水産省（水産庁）	
国土交通省（河川局）	
国土交通省（港湾局）	

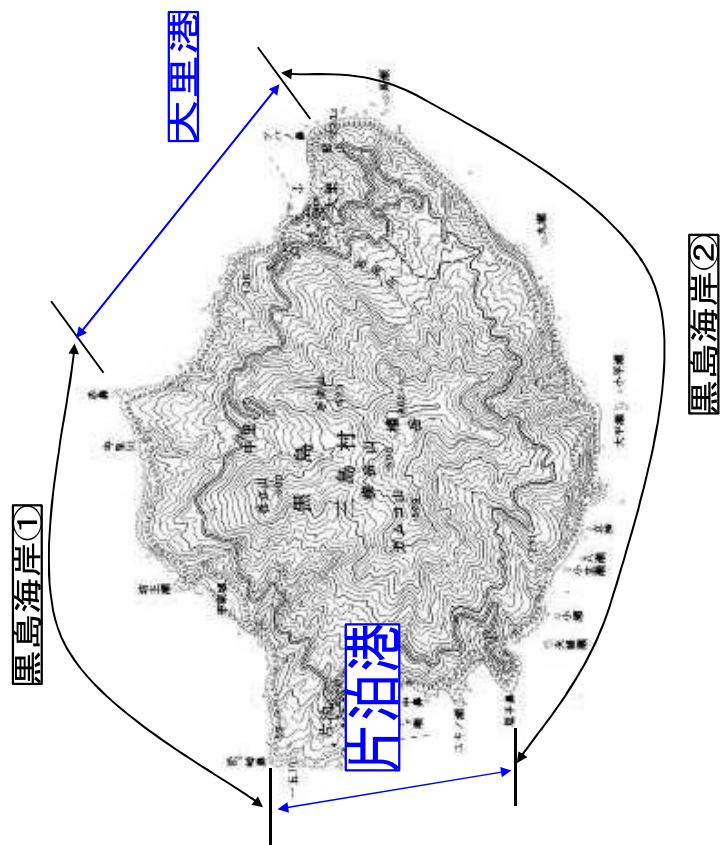


硫黄島海岸



沿岸名：薩南諸島沿岸

ゾーン名：三島・十島










竹島港



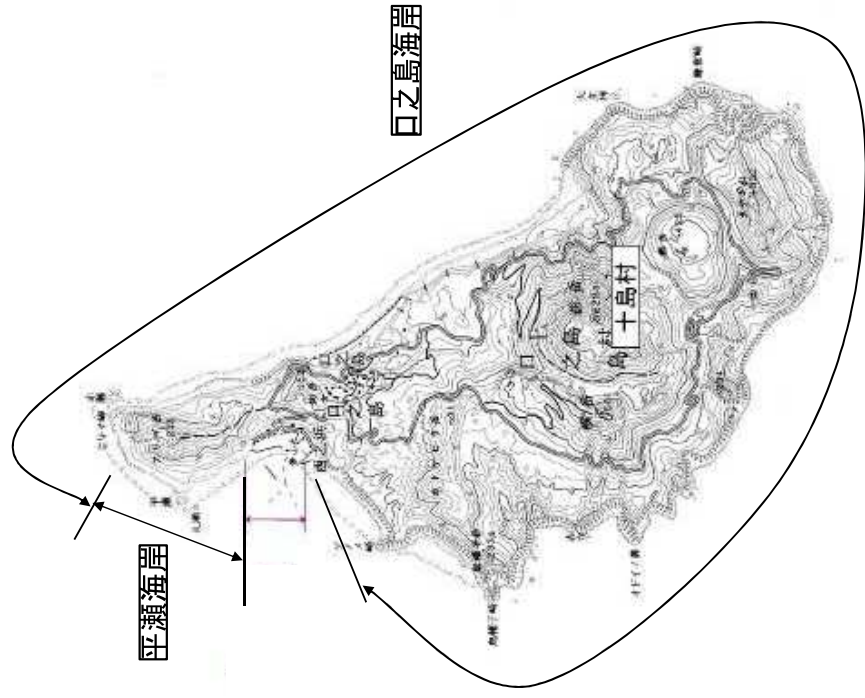
凡 例	
	海岸保全施設の新設又は改修に関する工事を施工しようとする区域
	既設の海岸保全施設の存する区域
	堤防（傾斜式堤防を含む）
	護岸（総斜式護岸を含む）
	突堤（ヘッドランドを含む）
	離岸堤
	湧出堤（湧出工を含む）
	人工リーフ（消堤を含む）
	人工海浜（人口限を含む）
	水門（樋門、閘門、排水機場等を含む）

海岸新築省庁	凡 例
農林水産省（農村振興局）	
農林水産省（水産庁）	
国土交通省（河川局）	
国土交通省（港湾局）	

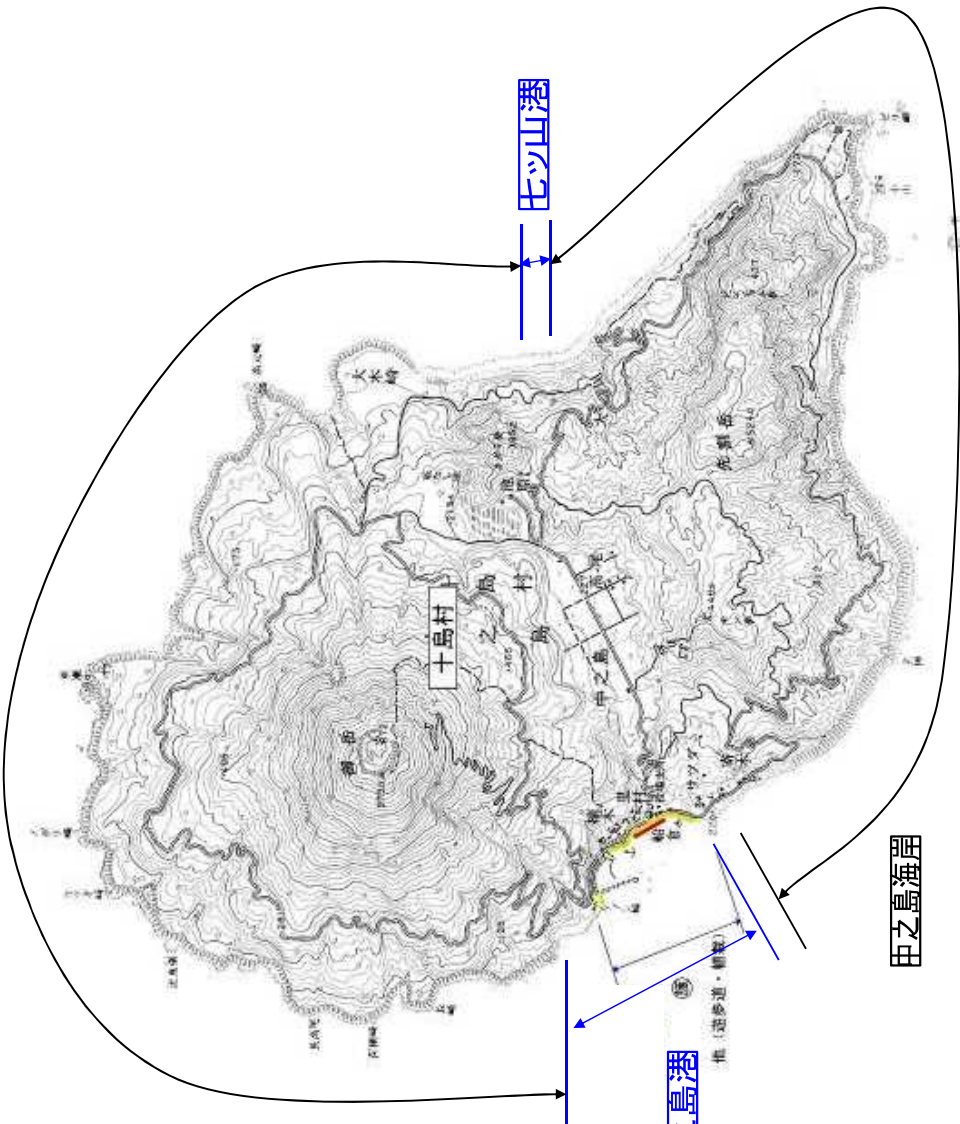


凡 例	
	漁業生産施設の増設又は改良に関する工事を施工しようとする区域
	既設の漁業生産施設の存する区域
	堤防（緩衝料堤防を含む）
	護岸（緩衝料護岸を含む）
	防壁
	突堤（ヘッドランドを含む）
	防波堤
	消波堤（消波工を含む）
	人工リーフ（消波を含む）
	人工渚浜（人口渚を含む）
	水門（潮門、陸門、排水機等を含む）

海洋所管省庁	凡 例
農林水産省（農村振興局）	
農林水産省（水産庁）	
国土交通省（河川局）	
国土交通省（港湾局）	




中之島海群



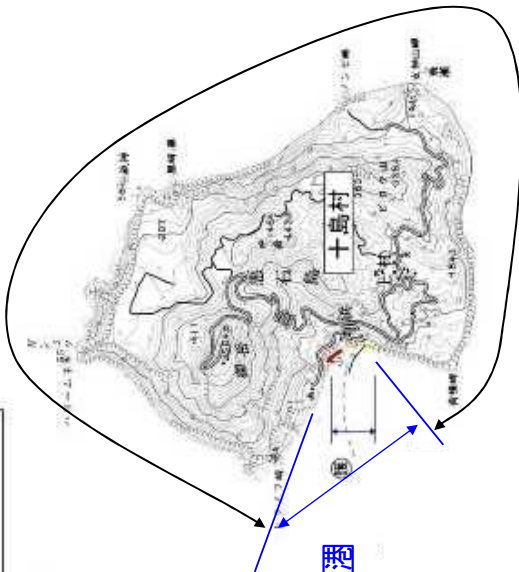
凡 例	
	海岸保全施設の施設又は改良に関する工事を施工しようとする区域
	既設の海岸保全施設の存する区域
	堤防（総斜堤防を含む）
	護岸（総斜堤防を含む）
	防壁
	突堤（ヘッドランドを含む）
	離岸堤
	消波堤（消波工を含む）
	人工リーフ（消波を含む）
	人工漁港（人口礁を含む）
	水門（掘門、陸間、排水設備等を含む）

海洋所管省庁	凡 例
農林水産省（農村振興局）	
農林水産省（水産庁）	
国土交通省（河川局）	
国土交通省（港湾局）	







凡 例	
	海岸保全施設の着脱又は改修に関する工事を着手しようとする区域
	既設の海岸保全施設の存する区域
	堤防（緩傾斜堤防を含む）
	護岸（緩傾斜護岸を含む）
	防波
	突堤（ヘッドランドを含む）
	離岸堤
	消波堤（消波工を含む）
	人工リーフ（消堤を含む）
	人工海岸（人口除を含む）
	水門（樋門、樋間、排水機場等を含む）

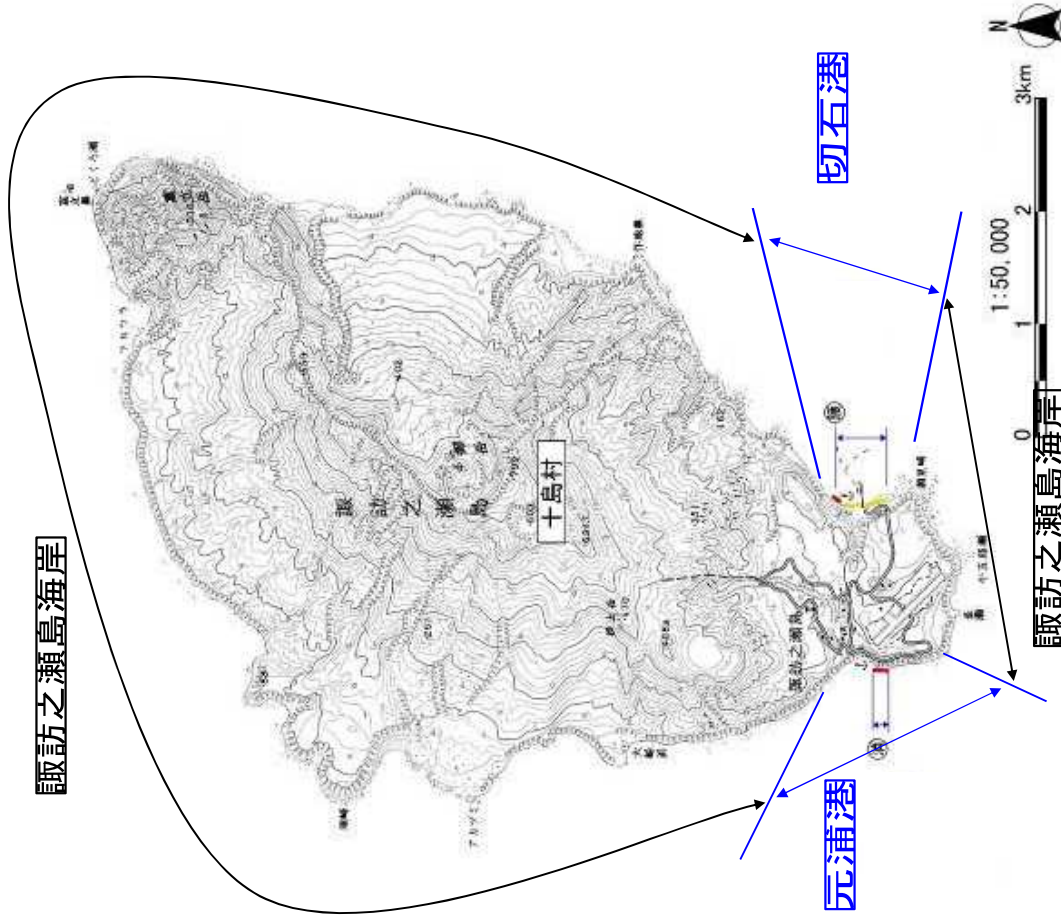
愚石島海岸



やすら浜港

海岸所管省庁	凡 例
農林水産省（農村振興局）	
農林水産省（水産庁）	
国土交通省（河川局）	
国土交通省（港湾局）	

諏訪之瀬島海岸

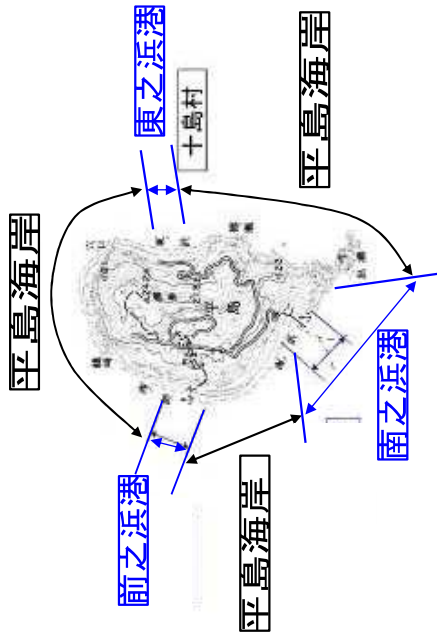


元浦港

切石港



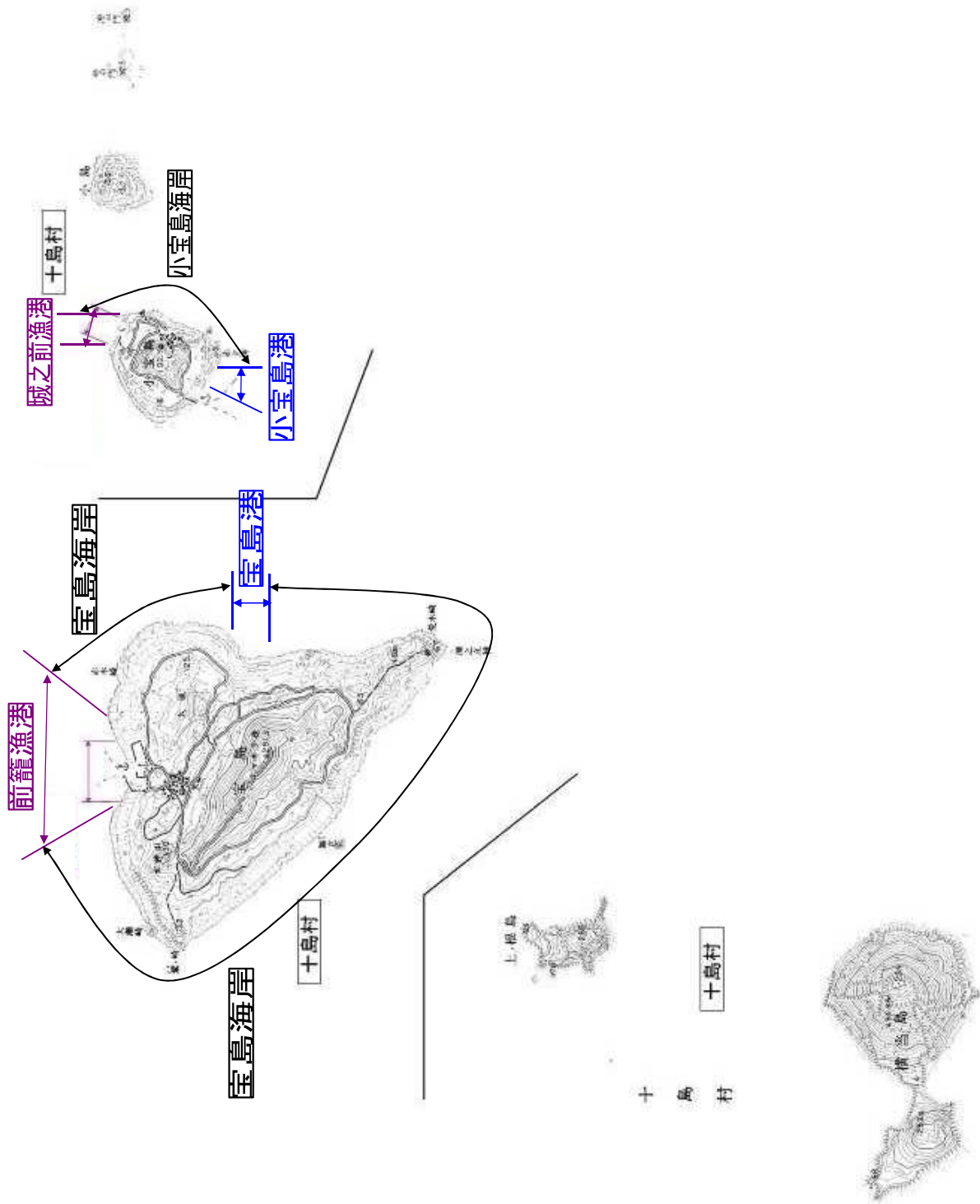
諏訪之瀬島海岸



凡 例	
	海岸保全施設の施設又は施設に關する工事を計上しようとする区域
	既設の海岸保全施設の存する区域
	堤防（御前崎堤防を含む）
	護岸（護岸斜堤岸を含む）
	突堤（ヘッドランドを含む）
	防波堤
	消波堤（消波工を含む）
	人工リーフ（溜堤を含む）
	人工漁港（人口礁を含む）
	水門（潮門、閘門、排水機場等を含む）

海岸所管省庁	凡 例
農林水産省（農村振興局）	
農林水産省（水産庁）	
国土交通省（河川局）	
国土交通省（港湾局）	



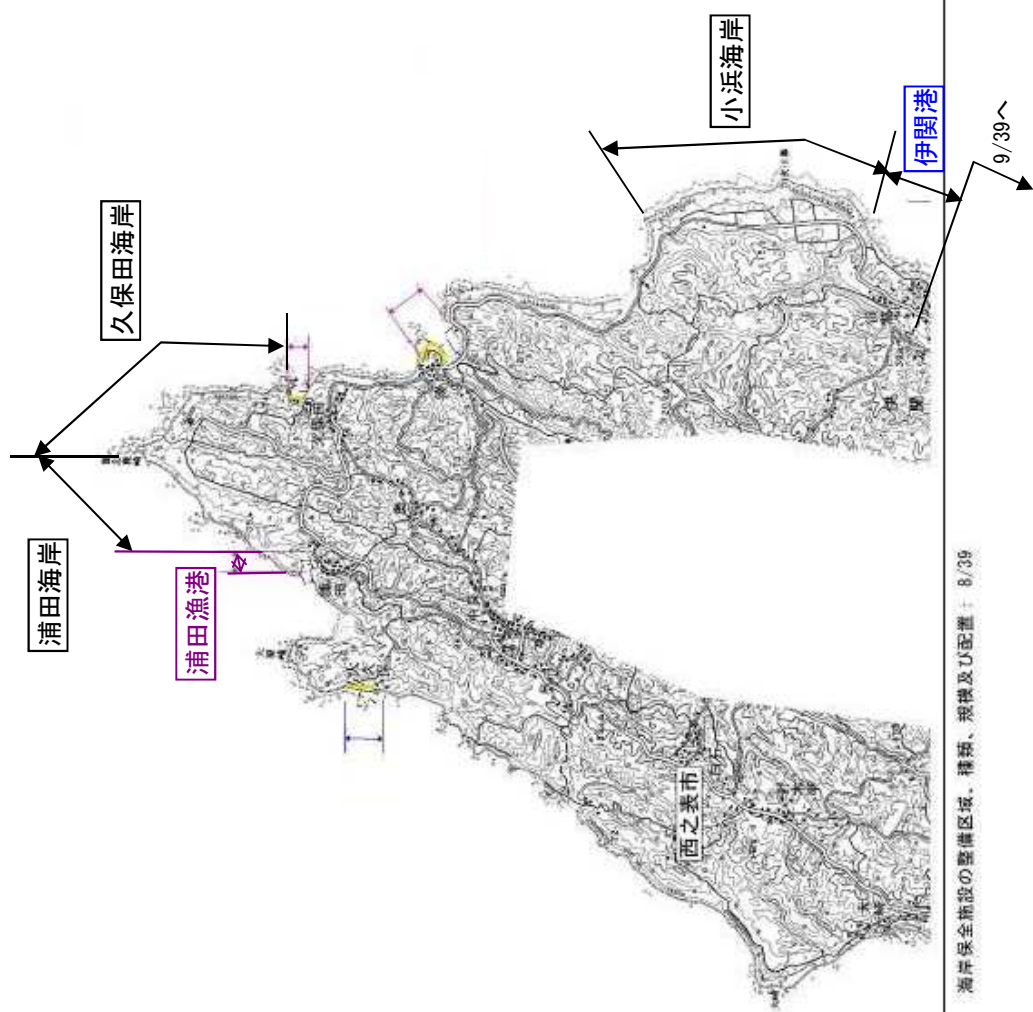


凡 例	
—	漁業生産等の新設又は改修に關する工事を進めようとする区域
—	既設の漁業生産施設の存する区域
Ⓢ	堤防（堤防線防を含む）
Ⓣ	雄神（雄神村雄神を含む）
Ⓝ	向笠
Ⓜ	突堤（ヘッドランドを含む）
Ⓢ	防波堤
Ⓣ	消波堤（消波工を含む）
①	人工リーフ（岩場を含む）
Ⓢ	人工漁浜（人口殻を含む）
⊗	水門（樋門、樋間、排水機場等を含む）

海岸所管省庁	凡 例
農林水産省（農村振興局）	—
農林水産省（水産庁）	—
国土交通省（河川局）	—
国土交通省（港務局）	—



図 海岸保全施設の整備区域、種類、規模及び配置：7/39



凡 例	
	海岸保全施設の建設又は改修に関する工事や施工しようとする区域
	既設の海岸保全施設の存する区域
	堤防（保固料堤防を含む）
	護岸（護岸料護岸を含む）
	突堤（ヘッドランドを含む）
	離岸堤
	湧出堤（湧出工を含む）
	人工リーフ（消波を含む）
	人工岩浜（人口礁を含む）
	水門（樋門、設間、掛水機等を含む）

海洋所管省庁	凡 例
農林水産省（農村振興局）	
農林水産省（水産庁）	
国土交通省（河川局）	
国土交通省（港湾局）	


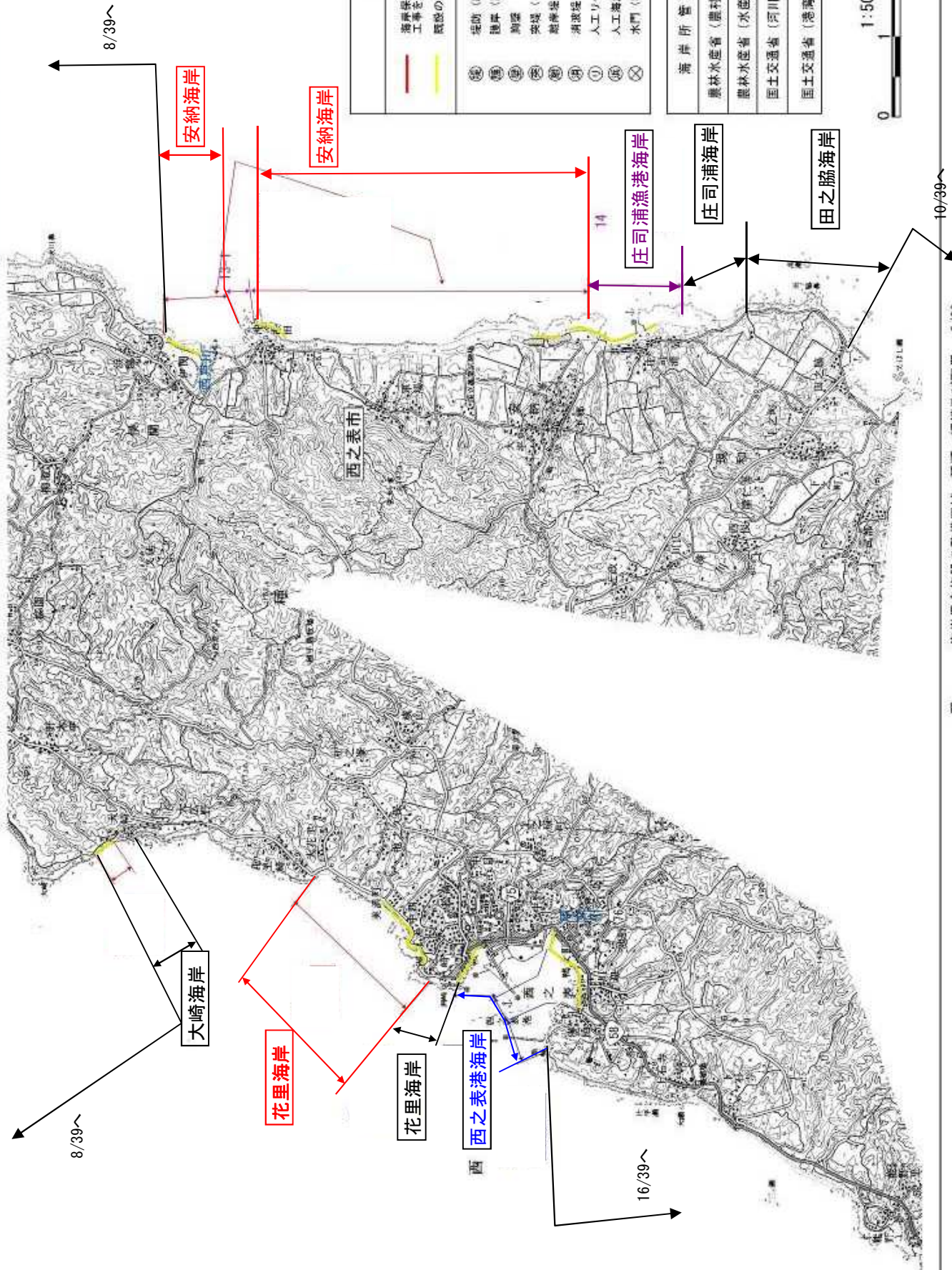


図 海神保全施設の整備区域、種類、規模及び配置（8/39）

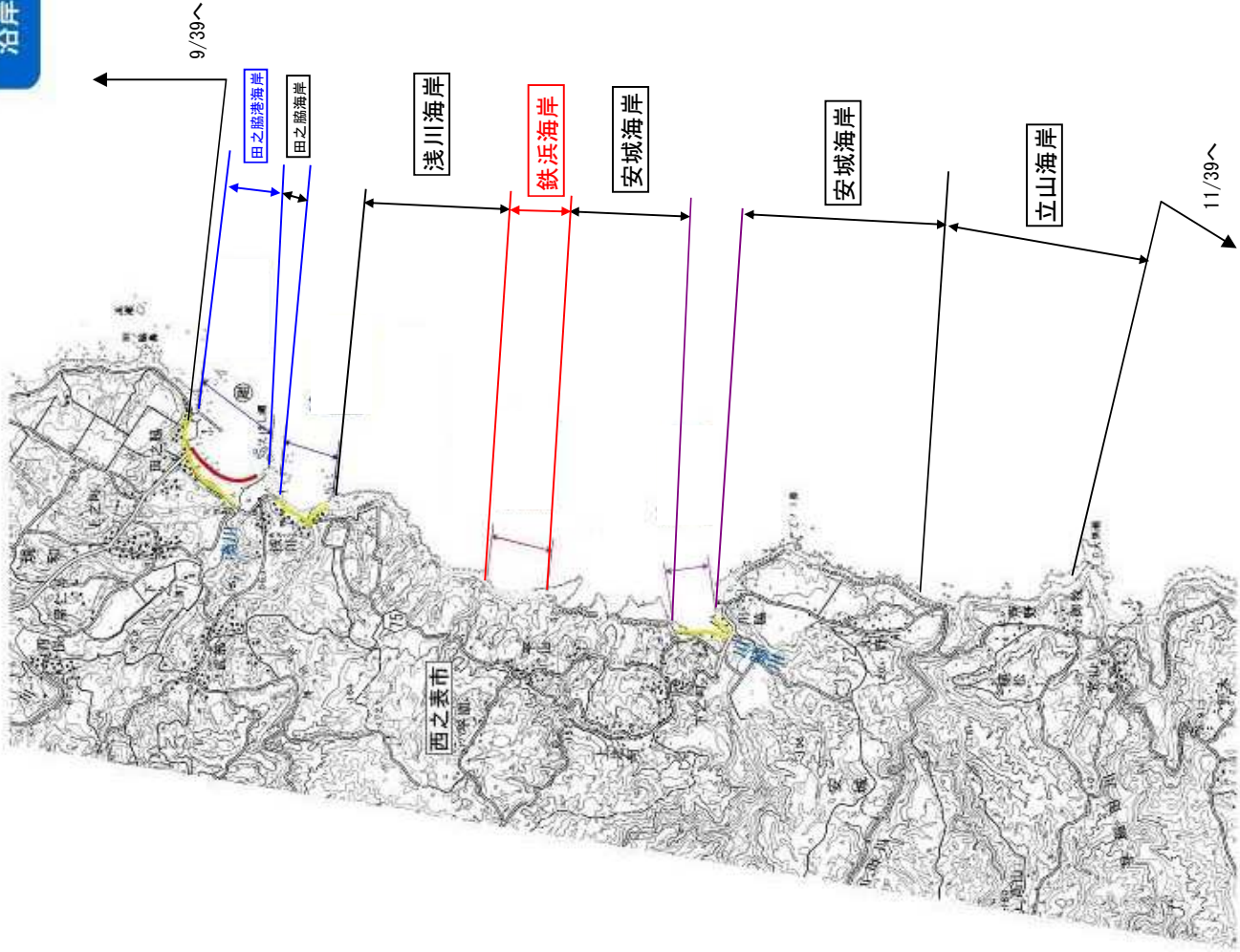


凡 例	
	海岸保全施設の施設又は改修に関する工事を施工しようとする区域
	既設の海岸保全施設の存する区域
	堤防 (堤防斜堤防を含む)
	護岸 (護岸斜堤防を含む)
	防潮堤
	突堤 (ヘッドランドを含む)
	離岸堤
	消波堤 (消波工を含む)
	人工リーフ (消波を含む)
	人工渚浜 (人口渚を含む)
	水門 (樋門、陸門、陸門、排水機場等を含む)

海岸所管省庁 凡 例	
	農林水産省 (農村振興局)
	農林水産省 (水産庁)
	国土交通省 (河川局)
	国土交通省 (港湾局)

図 海岸保全施設の整備区域、種類、規模及び配置： 9/39

沿岸名：薩南諸島沿岸 ゾーン名：種子島



凡 例	
	海岸保全施設の施設又は改修に関する工事を施工しようとする区域
	施設の海岸保全施設の岸する区域
	堤防（緩傾斜堤防を含む）
	護岸（緩傾斜護岸を含む）
	構型
	突堤（ヘッドランドを含む）
	防波堤
	消波堤（消波工を含む）
	人工リーフ（埋埋を含む）
	人工渚浜（人口礁を含む）
	水門（樋門、閘門、排水機場等を含む）

海洋所管省庁	凡 例
農林水産省（農村振興局）	
農林水産省（水産庁）	
国土交通省（河川局）	
国土交通省（港湾局）	


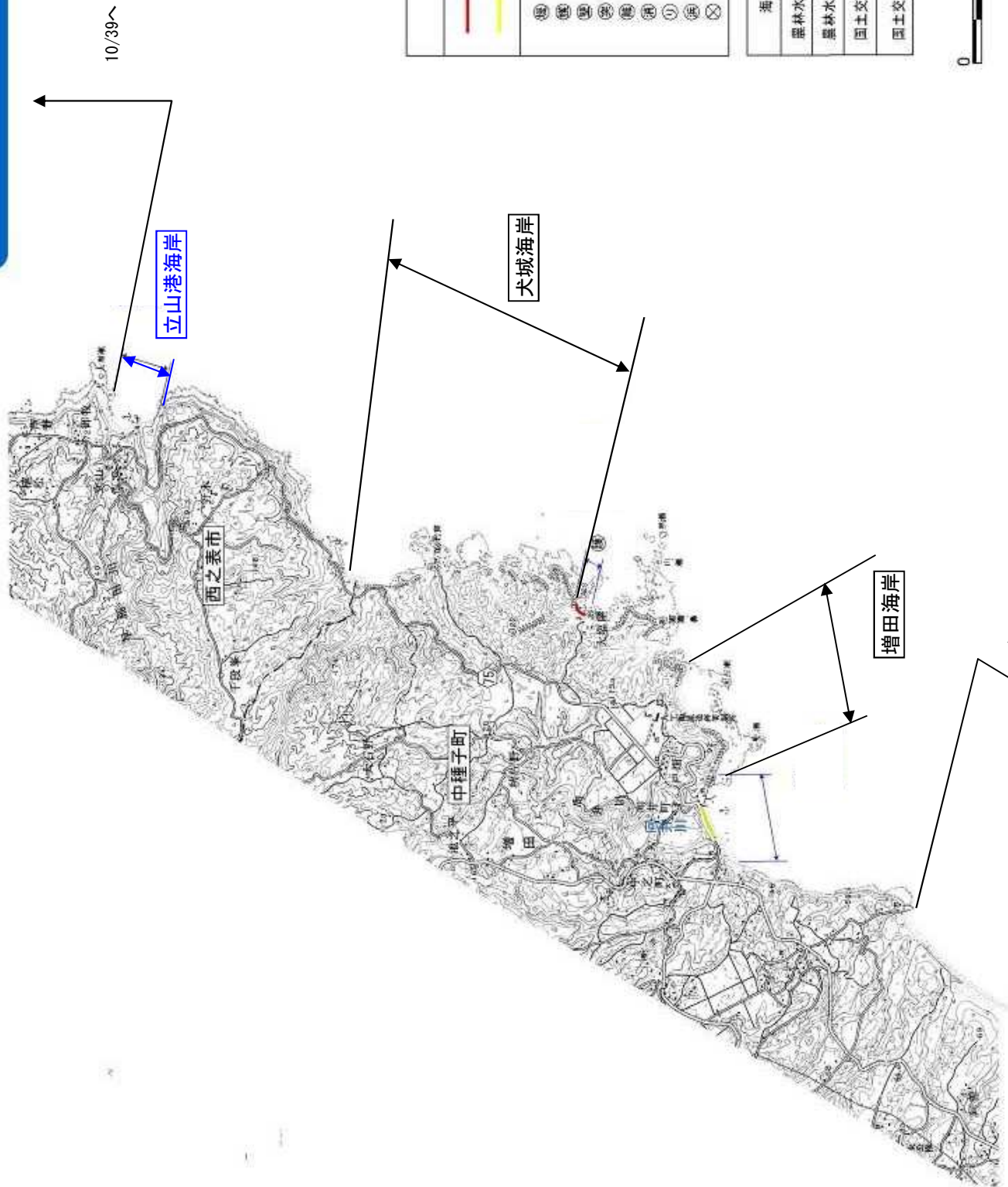


図 海岸保全施設の整備区域、種類、規模及び配置：10/39

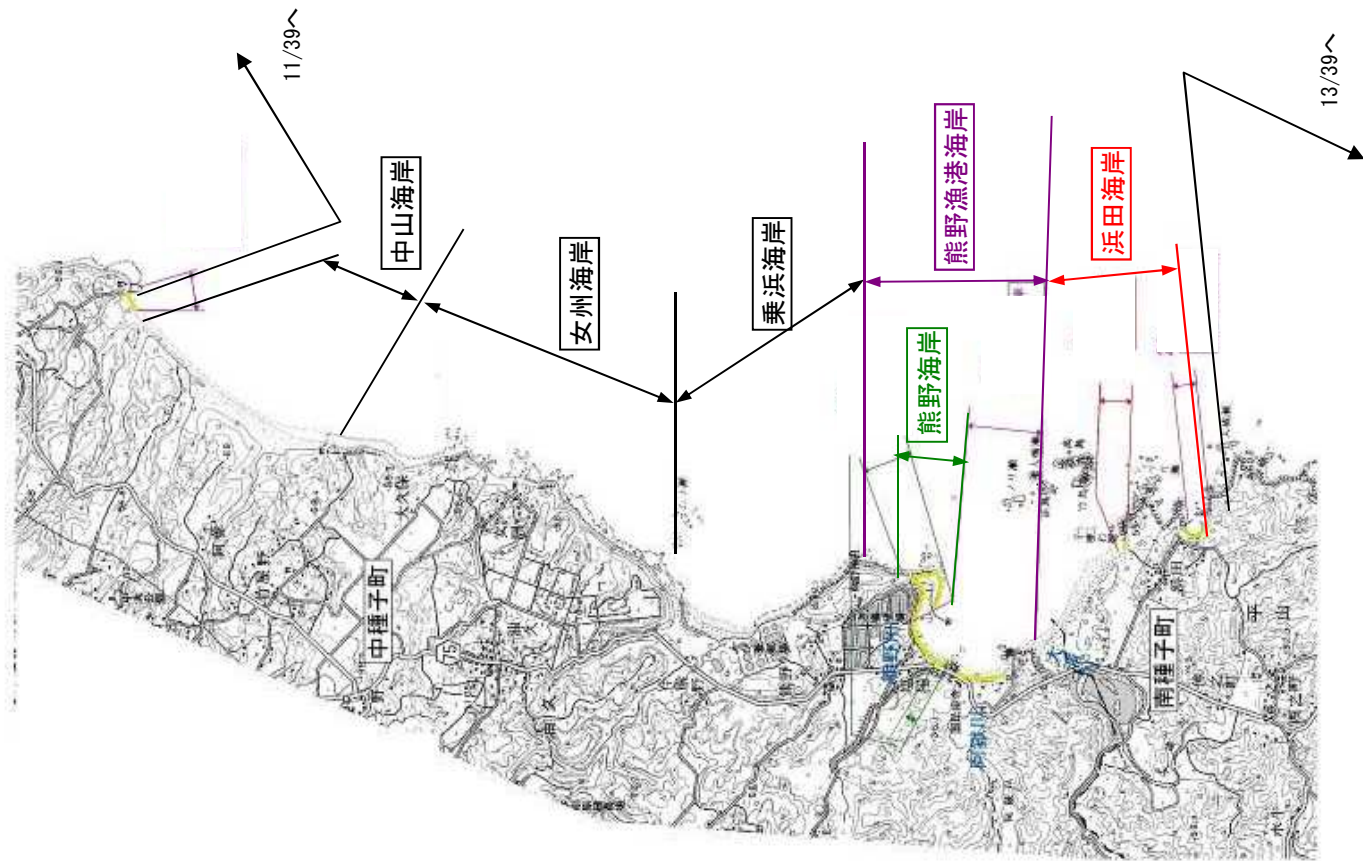


凡 例	
	海岸保全施設の施設又は改良に関する工事を施工しようとする区域
	既設の海岸保全施設の存する区域
	堤防（総陸料堤防を含む）
	護岸（緩傾斜護岸を含む）
	胸壁（ヘッドランドを含む）
	築堤
	消波堤（消波工を含む）
	人工リーフ（潟場を含む）
	人工渚浜（人口礁を含む）
	水門（樋門、陸門、排水機場を含む）

海岸所管省庁	凡 例
農林水産省（農村振興局）	
農林水産省（水産庁）	
国土交通省（河川局）	
国土交通省（港湾局）	



図 海岸保全施設の整備区域、種類、規模及び配置：11/39

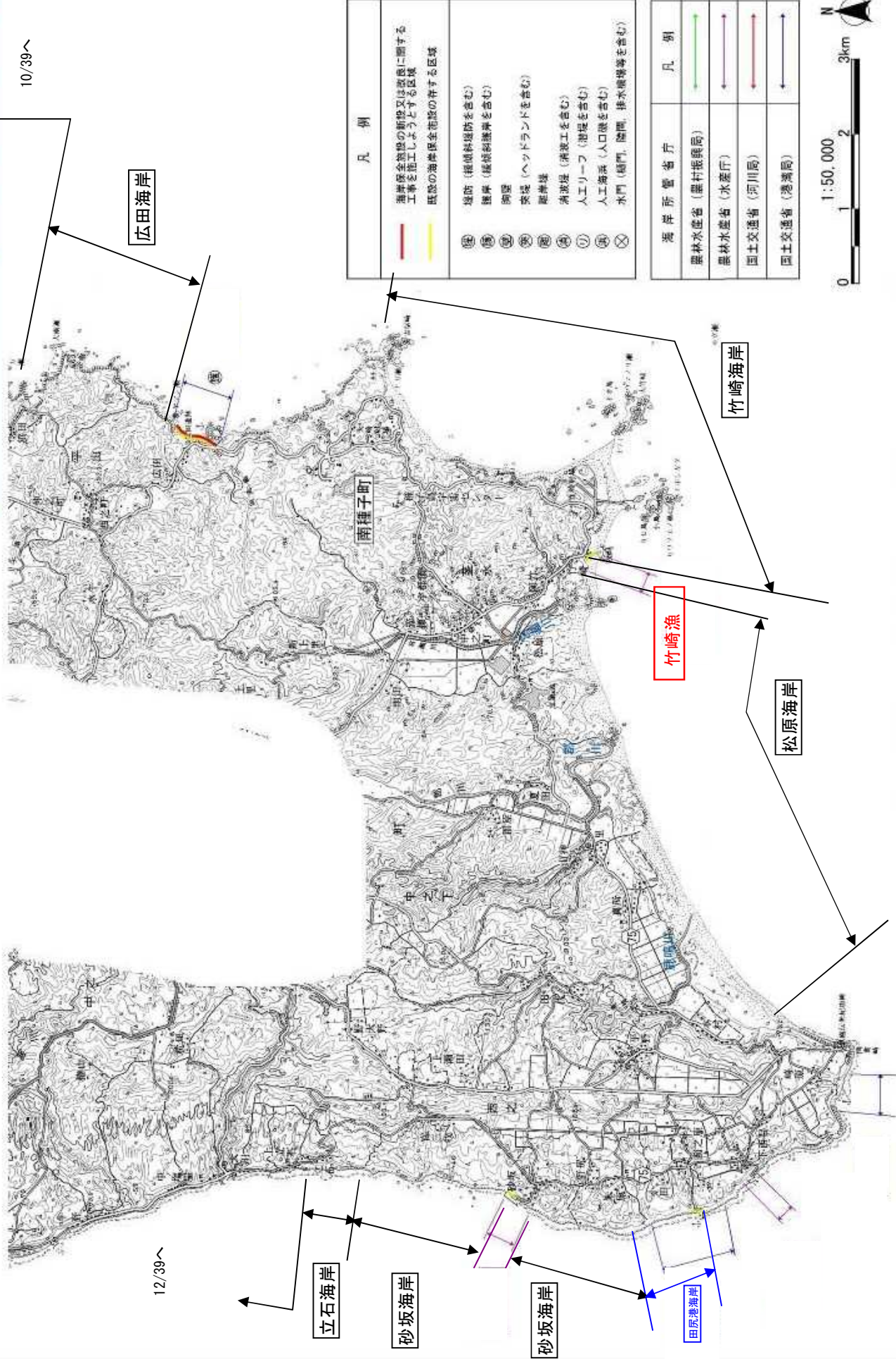


凡 例	
	海岸保全施設の新設又は改修に関する工事を施工しようとする区域
	既存の海岸保全施設の存する区域
	堤防（緩傾斜堤防を含む）
	護岸（緩傾斜護岸を含む）
	突堤（ヘッドランドを含む）
	製岸堤
	消波堤（消波工を含む）
	人工リーフ（消堤を含む）
	人工海浜（人口礁を含む）
	水門（橋門、陸門、排水機構等を含む）

海洋所管省庁	凡 例
農林水産省（農村振興局）	
農林水産省（水産庁）	
国土交通省（河川局）	
国土交通省（港湾局）	



沿岸名：薩南諸島沿岸 ゾーン名：種子島



凡 例	
—	海岸保全施設の建設又は改修に関する工事を施工しようとする区域
—	既設の海岸保全施設の許す区域
①	堤防 (堤防材料護防を含む)
②	護岸 (護岸材料護岸を含む)
③	防壁
④	突堤 (ヘッドランドを含む)
⑤	防波堤
⑥	防波堤 (消波工を含む)
⑦	人工リーフ (遊堤を含む)
⑧	人工漁港 (人口礁を含む)
⊗	水門 (船門、陸門、排水機場を含む)

海岸所管省庁	凡 例
農林水産省 (農村振興局)	—
農林水産省 (水産庁)	—
国土交通省 (河川局)	—
国土交通省 (港湾局)	—


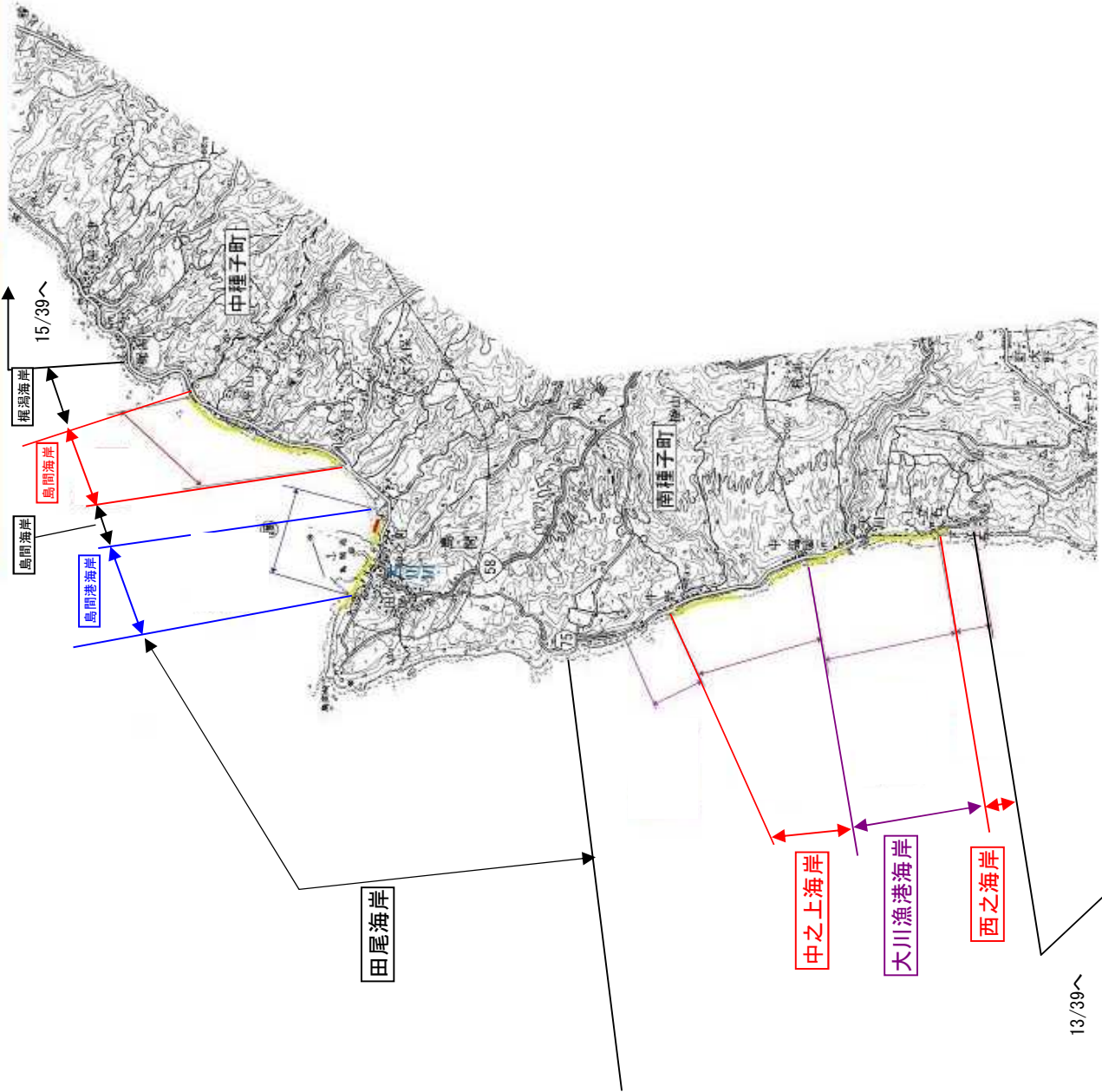


図 海岸保全施設の整備区域、種類、規模及び配置：13/39

沿岸名：薩南諸島沿岸 ゾーン名：種子島



田尾海岸

中之上海岸

大川漁港海岸

西之海岸

13/39

凡 例	
	海岸保全施設の新設又は改良に關する工事を施しようとする区域
	既設の海岸保全施設の存する区域
	堤防 (堰・砂防堤防を含む)
	護岸 (護岸・防波堤を含む)
	洲陸 (ヘッドランドを含む)
	離岸堤
	消波堤 (消波工を含む)
	人工リーフ (遊場を含む)
	人工海浜 (人工磯を含む)
	水門 (橋門、陸門、排水機場等を含む)

海岸所管省庁	凡 例
農林水産省 (農村振興局)	
農林水産省 (水産庁)	
国土交通省 (河川局)	
国土交通省 (港湾局)	




図 海岸保全施設の整備区域、種類、規模及び配置：14/39

凡 例	
	海岸保全施設の建設又は改修に関する工事を施工しようとする区域
	既設の海岸保全施設の岸する区域
	堤防（堤防材料埋込を含む）
	護岸（護岸材料埋込を含む）
	築堤
	突堤（ヘッドランドを含む）
	防波堤
	消波堤（消波工を含む）
	人工リーフ（消波を含む）
	人工漁場（人口礁を含む）
	水門（堰門、閘門、排水機場等を含む）

海 岸 所 管 省 庁		凡 例	
	農林水産省（農村振興局）		緑 色
	農林水産省（水産庁）		青 色
	国土交通省（河川局）		赤 色
	国土交通省（港湾局）		青 色

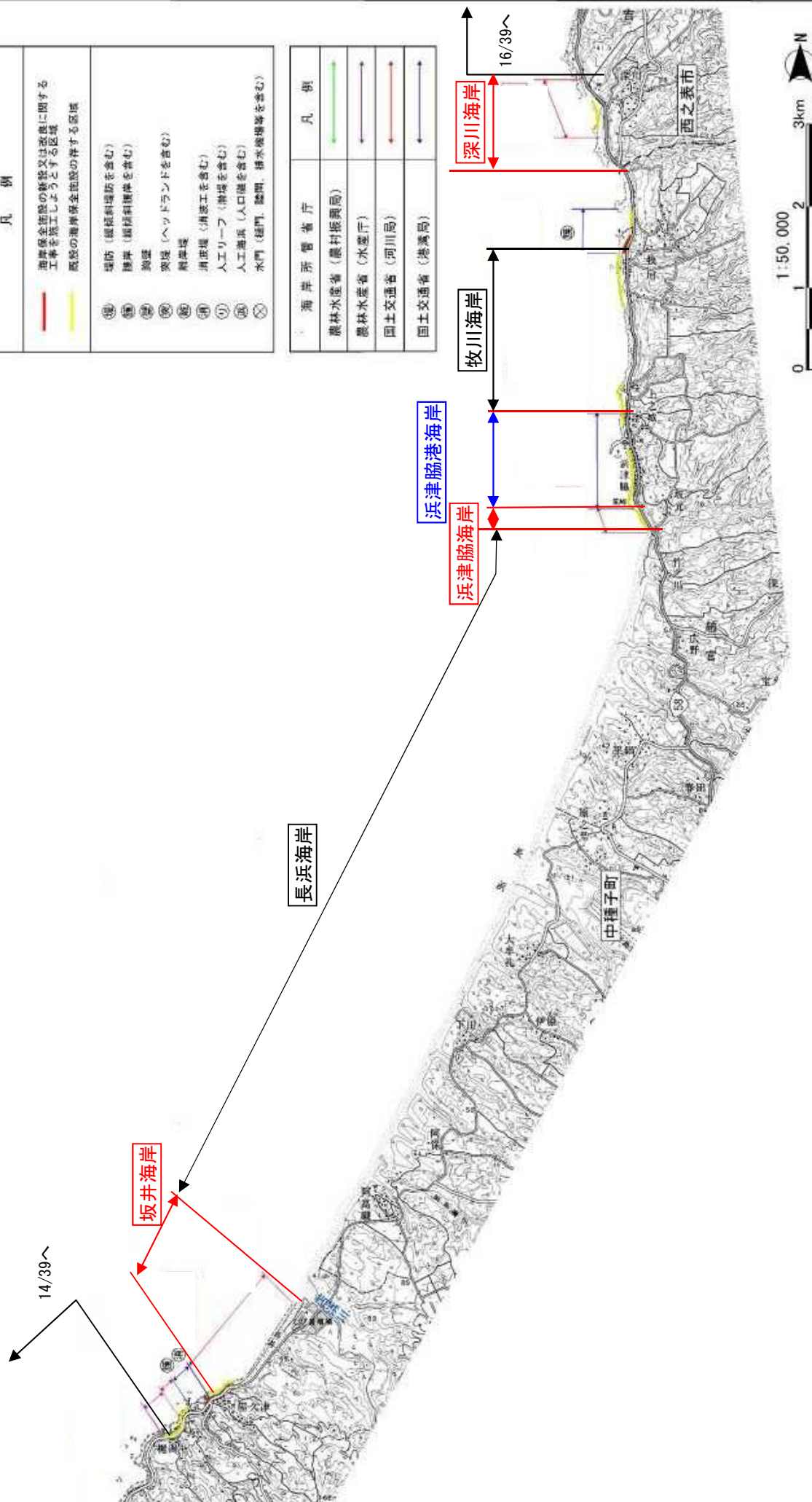
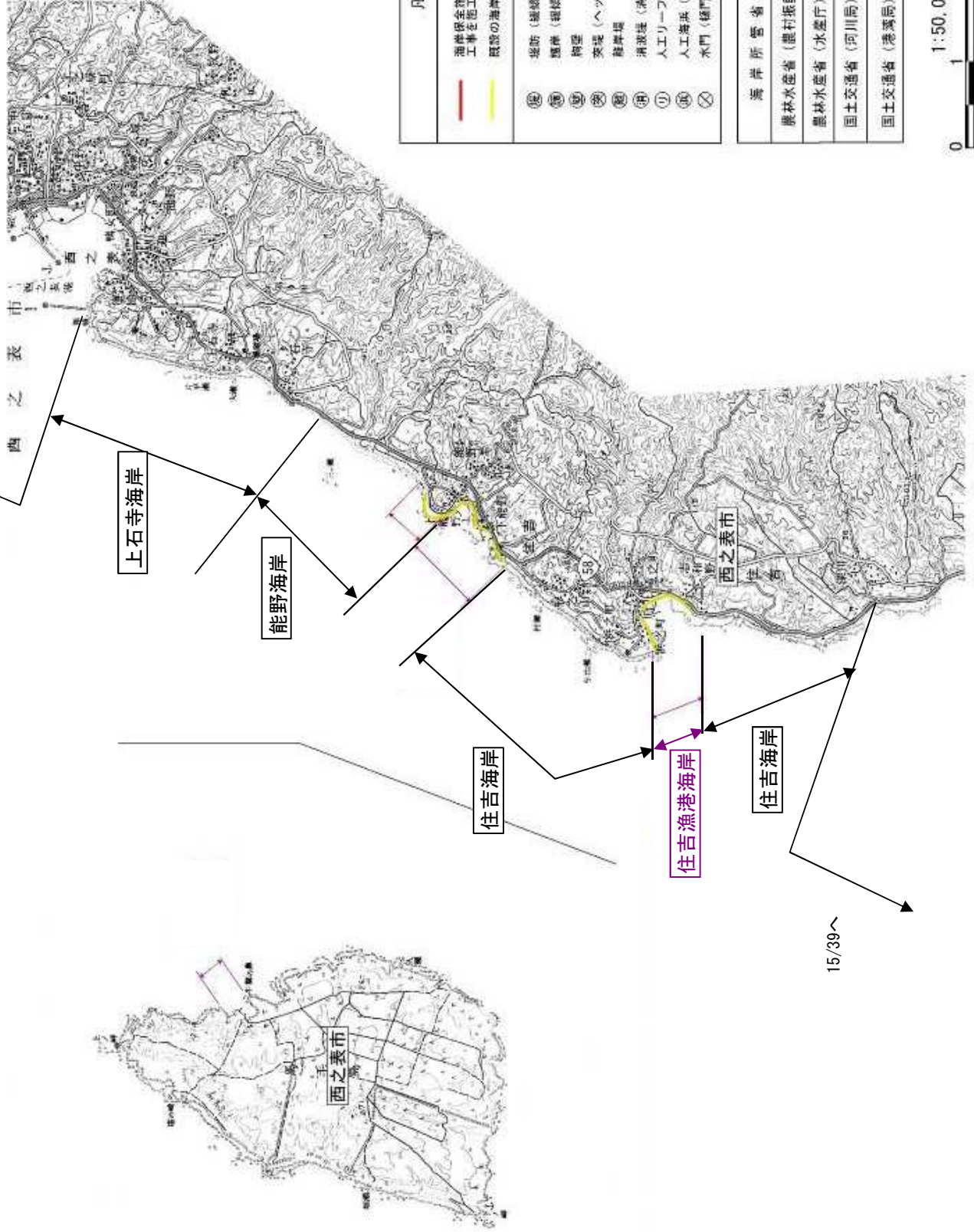


図 海岸保全施設の整備区域、種類、規模及び配置（15/39）

沿岸名：薩南諸島沿岸

ゾーン名：種子島

9/39へ



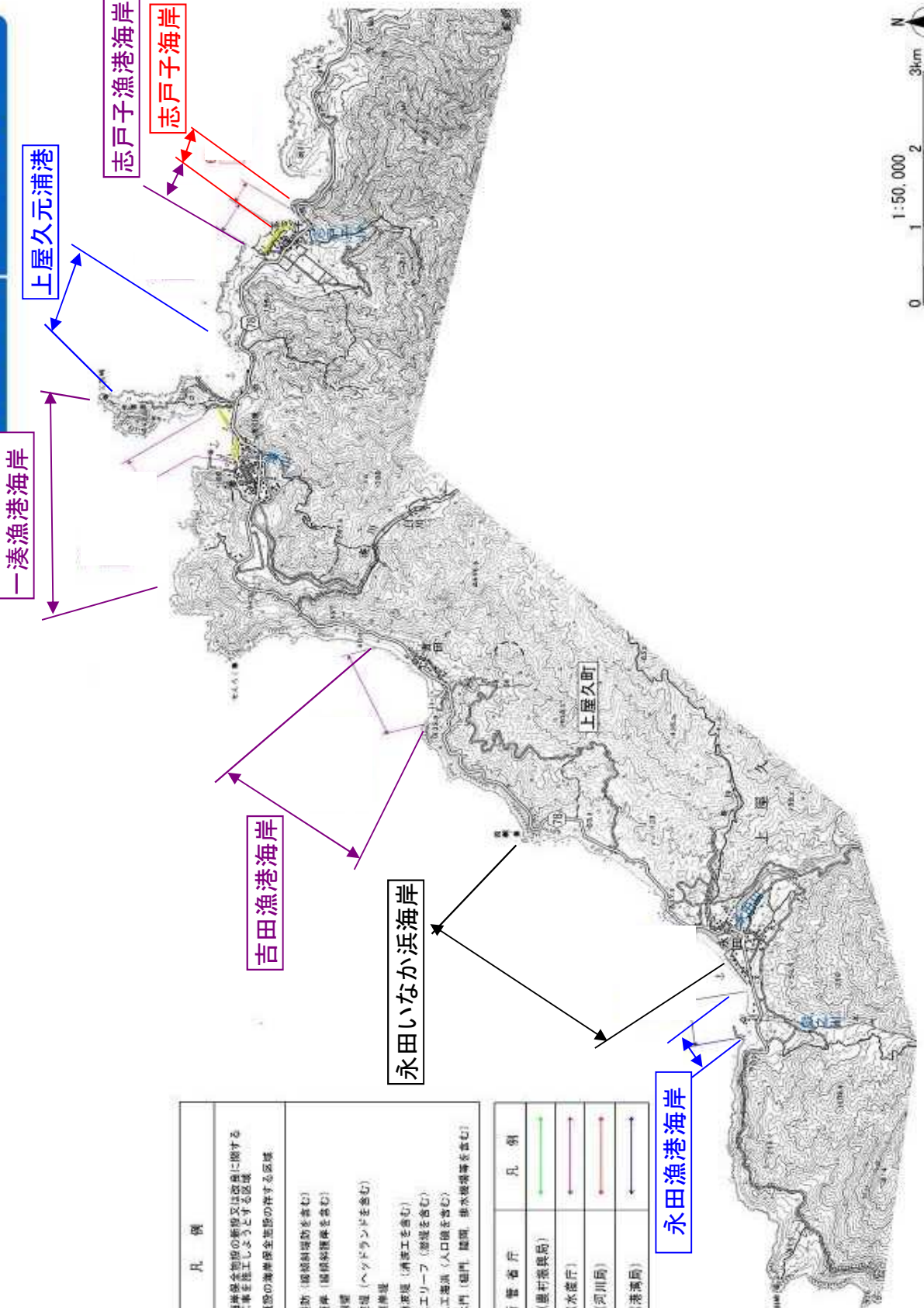
15/39へ

凡 例	
—	海岸保全施設の施設又は施設に関する工事を施しようとする区域
—	既設の海岸保全施設の併する区域
①	堤防 (護根斜堤防を含む)
②	護岸 (縦横斜護岸を含む)
③	胸壁
④	突堤 (ヘッドランドを含む)
⑤	離岸堤
⑥	消波堤 (消波工を含む)
⑦	人工リーフ (消堤を含む)
⑧	人工海浜 (人工磯を含む)
⑨	水門 (横門、横門、排水機場等を含む)

海岸所管省庁	凡 例
農林水産省 (農村振興局)	—
農林水産省 (水産庁)	—
国土交通省 (河川局)	—
国土交通省 (港湾局)	—



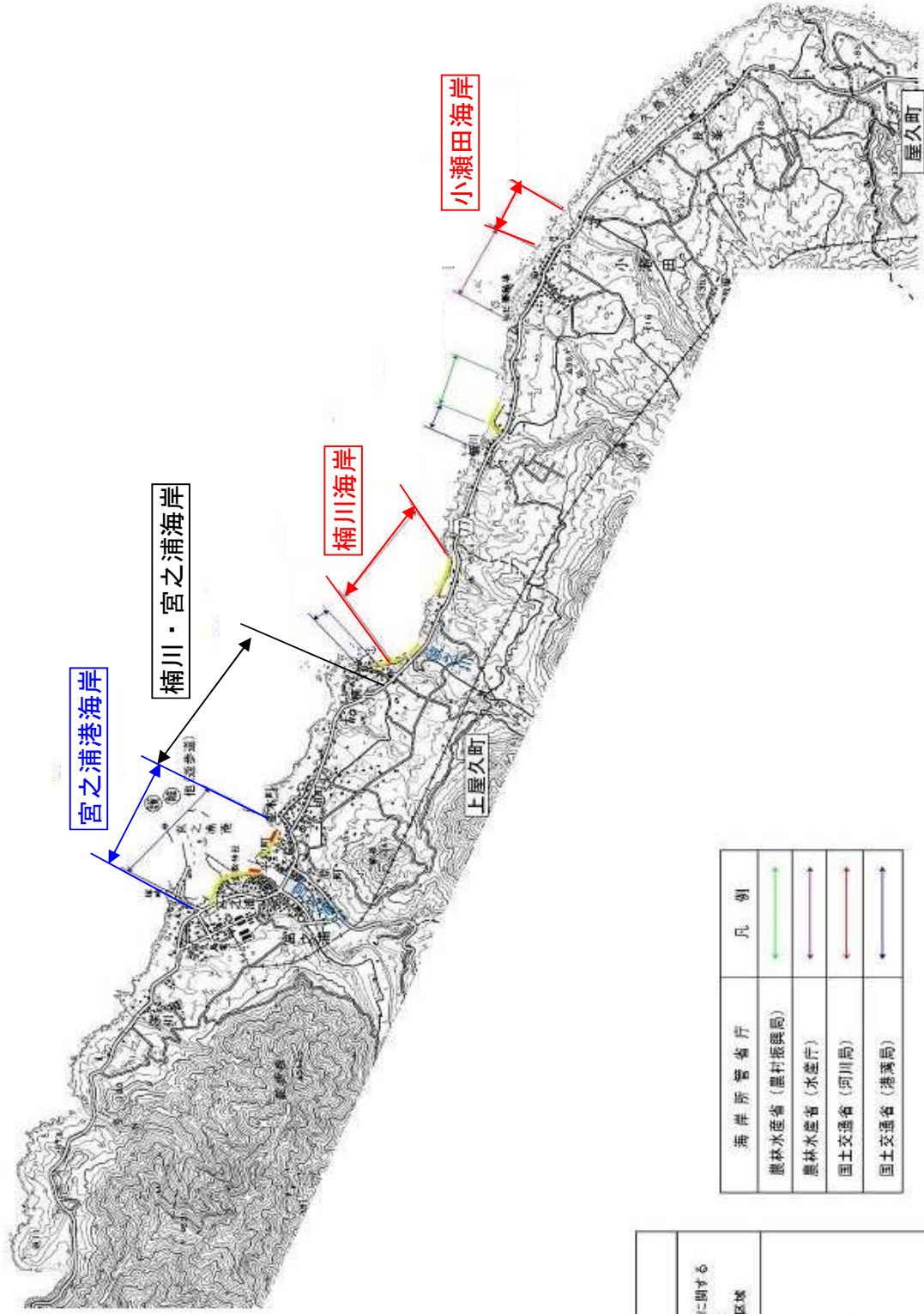
沿岸名：薩南諸島沿岸 ゾーン名：屋久島



凡 例	
	海岸保全施設の整備又は改良に関する工事を施行しようとする区域
	航空の障害防止等の目的とする区域
	堤防（堤防維持施設を含む）
	護岸（護岸維持施設を含む）
	防潮（ヘットランドを含む）
	護岸堤
	消波堤（消波工を含む）
	人工リーフ（遊礁を含む）
	人工堤浜（人口債を含む）
	水門（堤門、扉門、垂水堰等を含む）

海岸防護省庁 凡 例	
	農林水産省（農村整備局）
	農林水産省（水産庁）
	国土交通省（河川局）
	国土交通省（港湾局）

図 海岸保全施設の整備区域、種類、規模及び配置：17/39



凡 例	
	海岸保全施設の施設又は整備に関する工事を施工しようとする区域
	既設の海岸保全施設の存する区域
	堤防 (緩傾斜堤防を含む)
	護岸 (緩傾斜護岸を含む)
	胸壁
	突堤 (ヘッドランドを含む)
	防波堤
	併設堤 (消波工を含む)
	人工リーフ (消波を含む)
	人工渚床 (人口礁を含む)
	水門 (堰門、閘門、排水機場等を含む)

海岸所管省庁	凡 例
農林水産省 (農村振興局)	
農林水産省 (水産庁)	
国土交通省 (河川局)	
国土交通省 (港湾局)	




図 海岸保全施設の整備区域、種類、規模及び配置：18/39

沿岸名：薩南諸島沿岸 ゾーン名：屋久島




永久保・安房海岸

春田浜海岸

凡 例	
	海岸保全施設の新設又は改良に関する工事を施工しようとする区域
	既設の海岸保全施設の存する区域
	堤防（縦横斜堤防を含む）
	護岸（縦横斜護岸を含む）
	防壁
	突堤（ヘッドランドを含む）
	防波堤
	消波堤（消波工を含む）
	人工リーフ（岩場を含む）
	人工海浜（人工磯を含む）
	水門（閘門、陸門、排水機場等を含む）

海岸所管省庁	凡 例
農林水産省（農林振興局）	
農林水産省（水産庁）	
国土交通省（河川局）	
国土交通省（港湾局）	



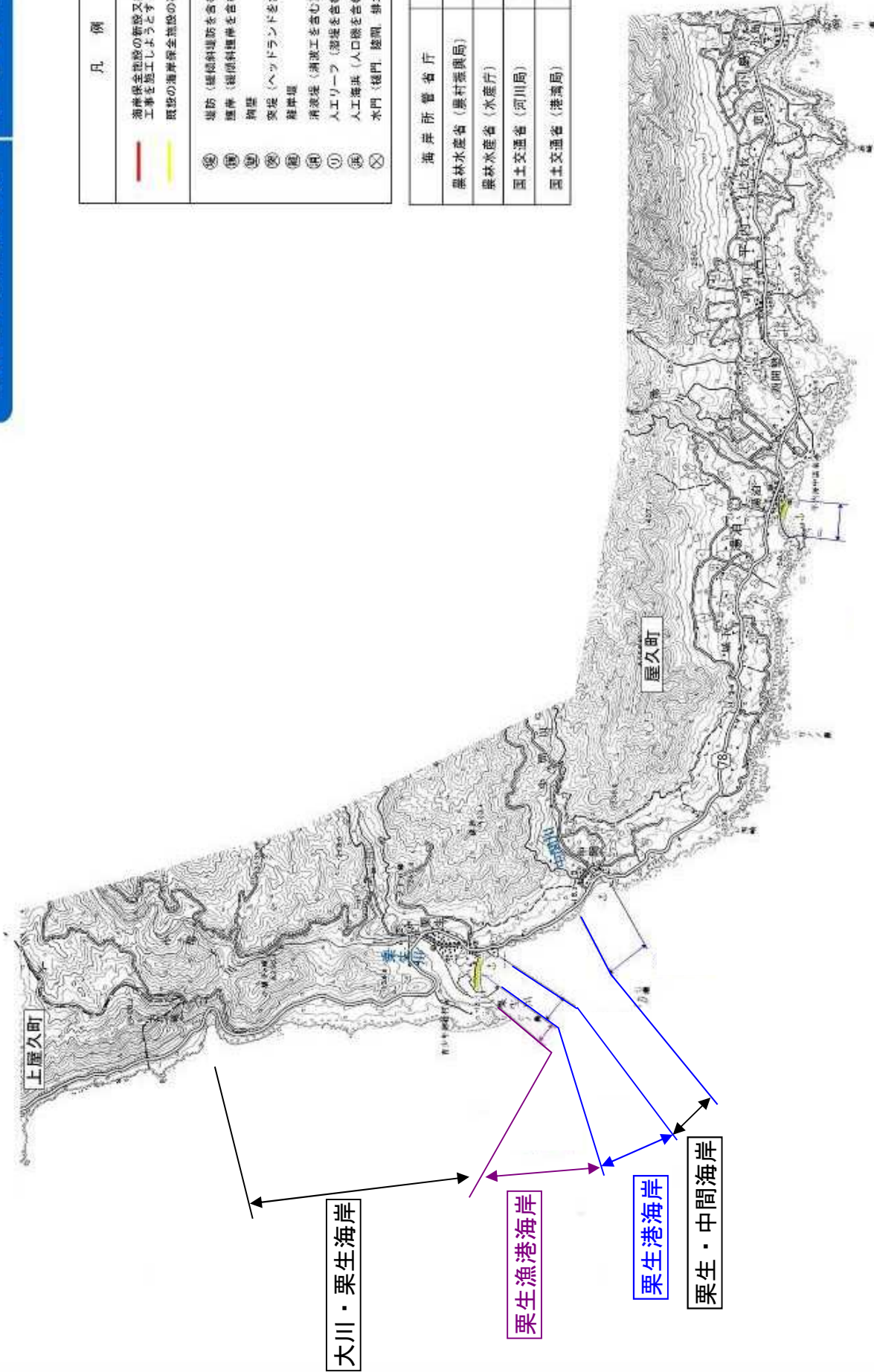


凡 例	
	海岸保全施設の修繕又は改修に関する工事を進めようとする区域
	既設の海岸保全施設の存する区域
	堤防（堤防斜堤防を含む）
	護岸（護岸斜堤防を含む）
	防壁
	突堤（ヘッドランドを含む）
	防波堤
	消波堤（消波工を含む）
	人工リーフ（岩礁を含む）
	人工海浜（人工島を含む）
	水門（樋門、閘門、排水機場等を含む）

海岸所管省庁	凡 例
農林水産省（農村振興局）	
農林水産省（水産庁）	
国土交通省（河川局）	
国土交通省（港湾局）	



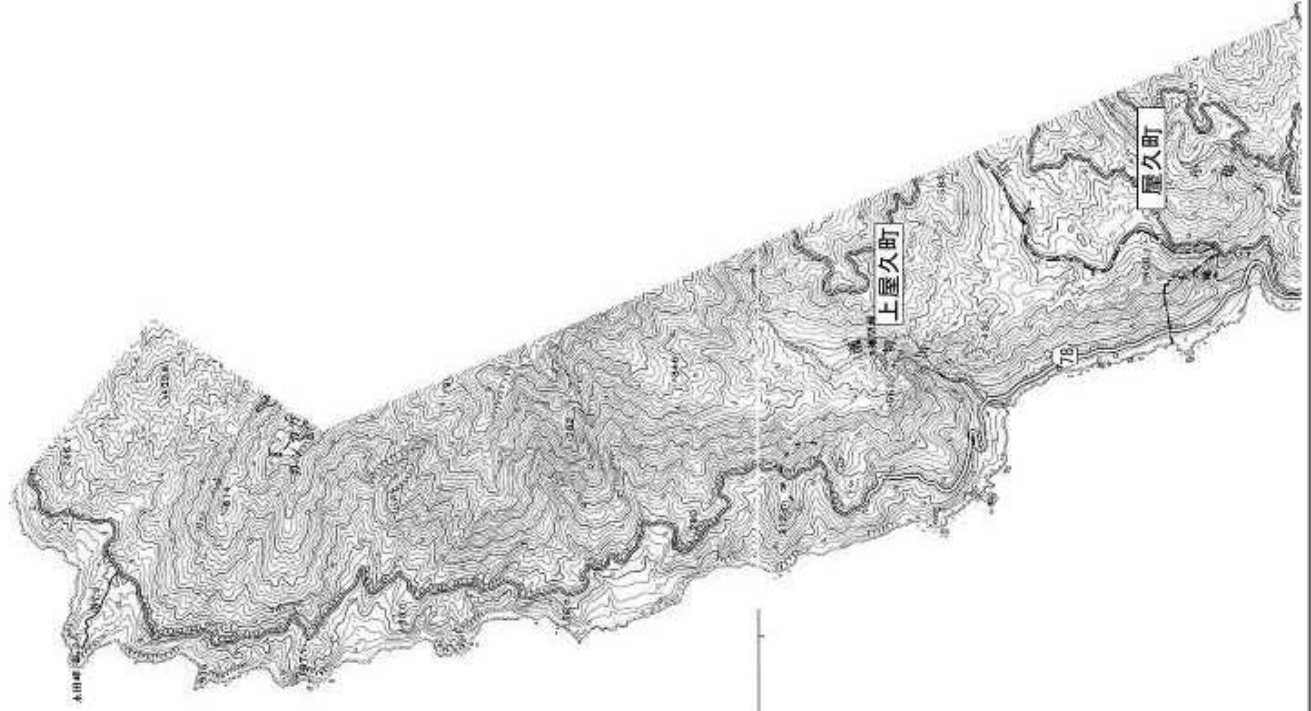
図 海岸保全施設の整備区域、種類、規模及び配置：20/39



凡 例	
	海岸保全施設の施設又は改良に關する工事を施しようとする区域
	既設の海岸保全施設の存する区域
	堤防（堤防斜堤防を含む）
	護岸（護岸斜堤防を含む）
	胸壁
	突堤（ヘッドランドを含む）
	離岸堤
	消波堤（消波工を含む）
	入工ロープ（遊堤を含む）
	人工海浜（人工磯を含む）
	水門（棧門、陸間、排水機場等を含む）


海岸所管省庁	凡 例
農林水産省（農村振興局）	
農林水産省（水産庁）	
国土交通省（河川局）	
国土交通省（港湾局）	

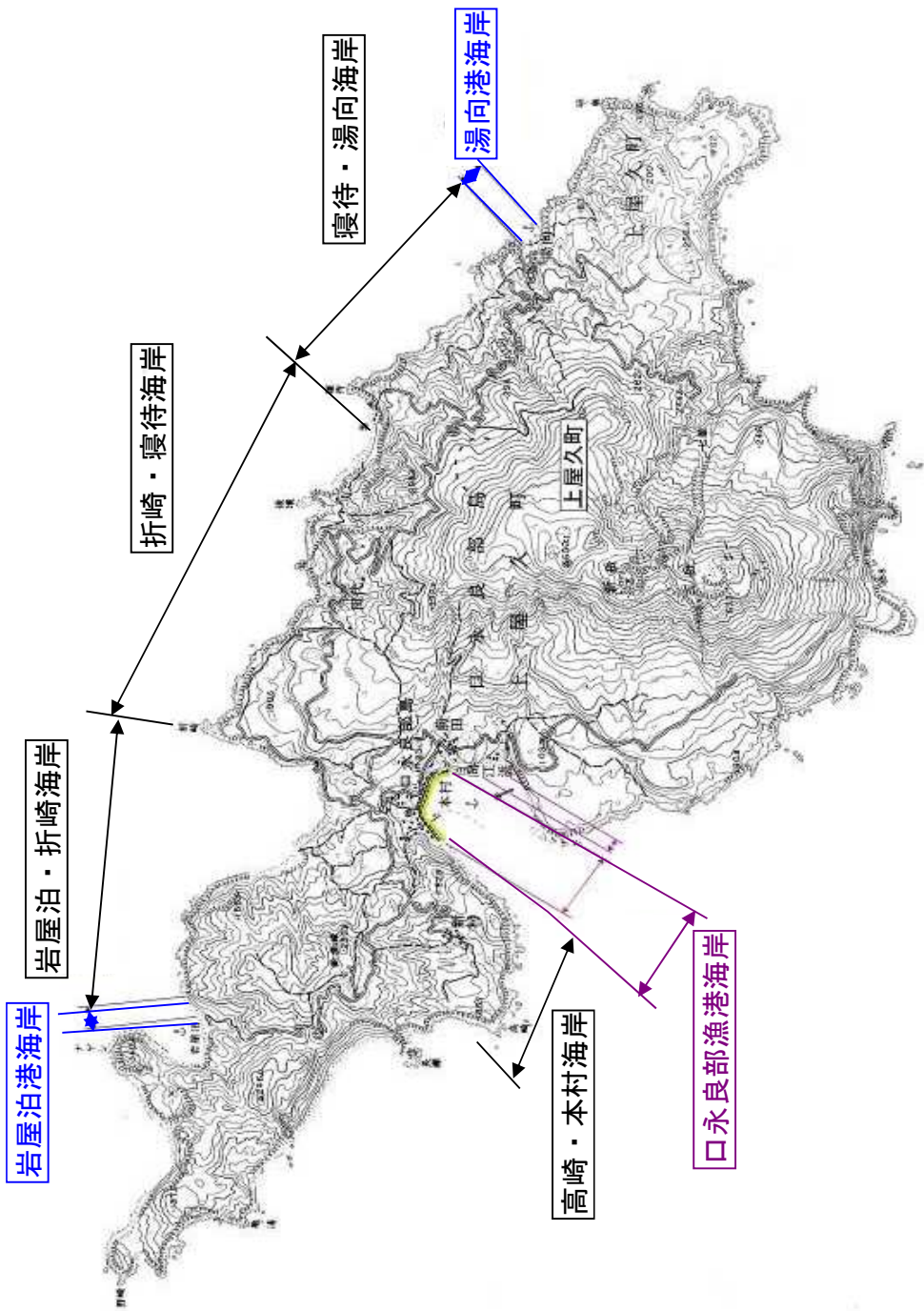




凡 例	
	海岸保全施設の新設又は改修に関する工事を施工しようとする区域
	既設の海岸保全施設の存する区域
	堤防（級瀬料堤防を含む）
	護岸（板積石護岸を含む）
	胸壁
	突堤（ヘッドランドを含む）
	突神堤
	消波堤（消波工を含む）
	人工リーフ（消波堤を含む）
	人工渚浜（人工礁を含む）
	水門（総門、陸門、排水機場等を含む）

海岸所管省庁	凡 例
農林水産省（農村振興局）	
農林水産省（水産庁）	
国土交通省（河川局）	
国土交通省（港湾局）	

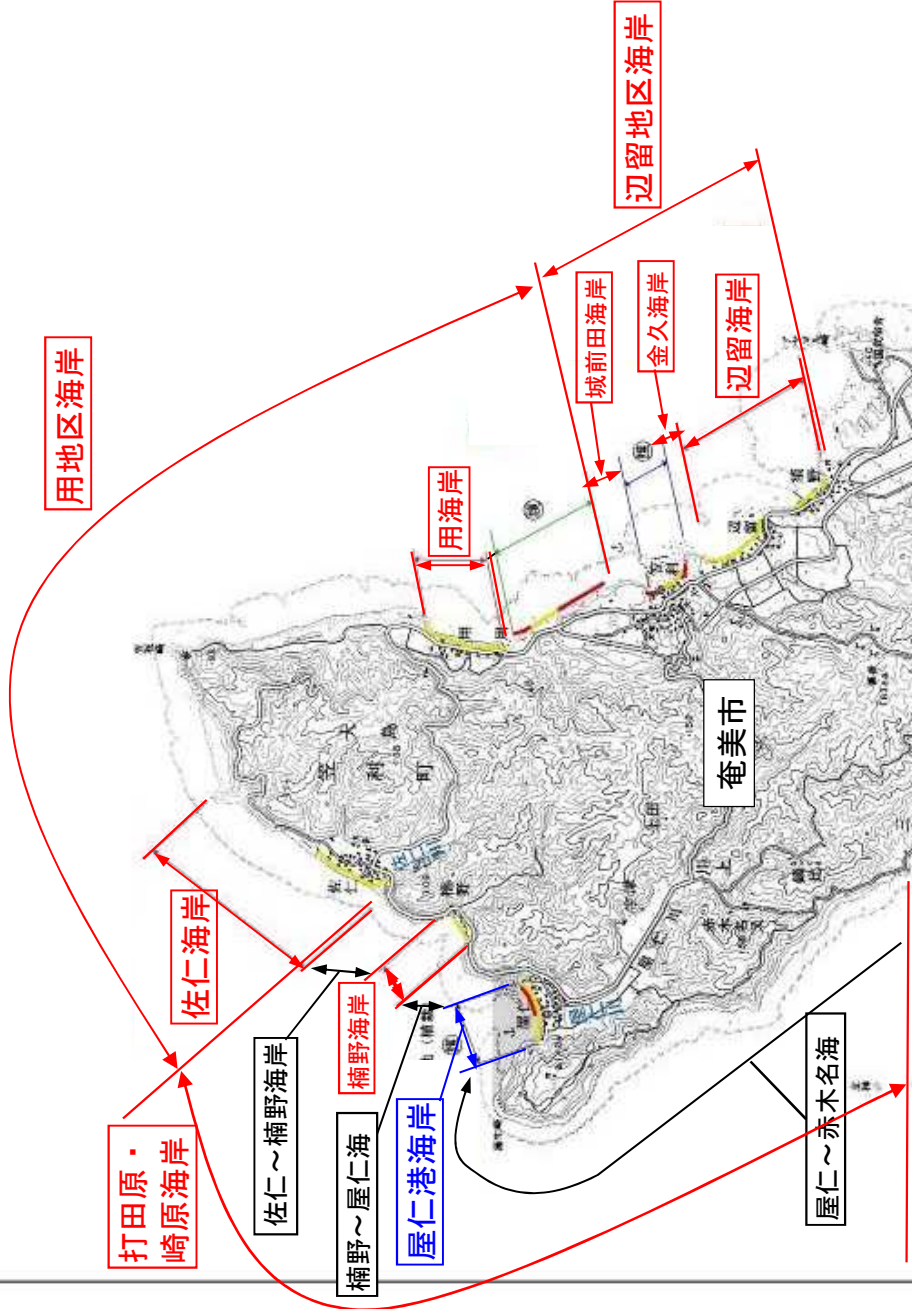




凡 例	
	海岸保全施設の建設又は改良に関する工事を予定している区域
	既設の海岸保全施設の存する区域
	堤防（崩壊料堤防を含む）
	護岸（縦横斜護岸を含む）
	調整
	突堤（ヘッドランを含む）
	防波堤
	消波堤（消波工を含む）
	人工リーフ（消波を含む）
	人工漁具（人口網を含む）
	水門（樋門、樋間、排水機構等を含む）

海岸新設省庁	凡 例
農林水産省（農村振興局）	
農林水産省（水産庁）	
国土交通省（河川局）	
国土交通省（港湾局）	



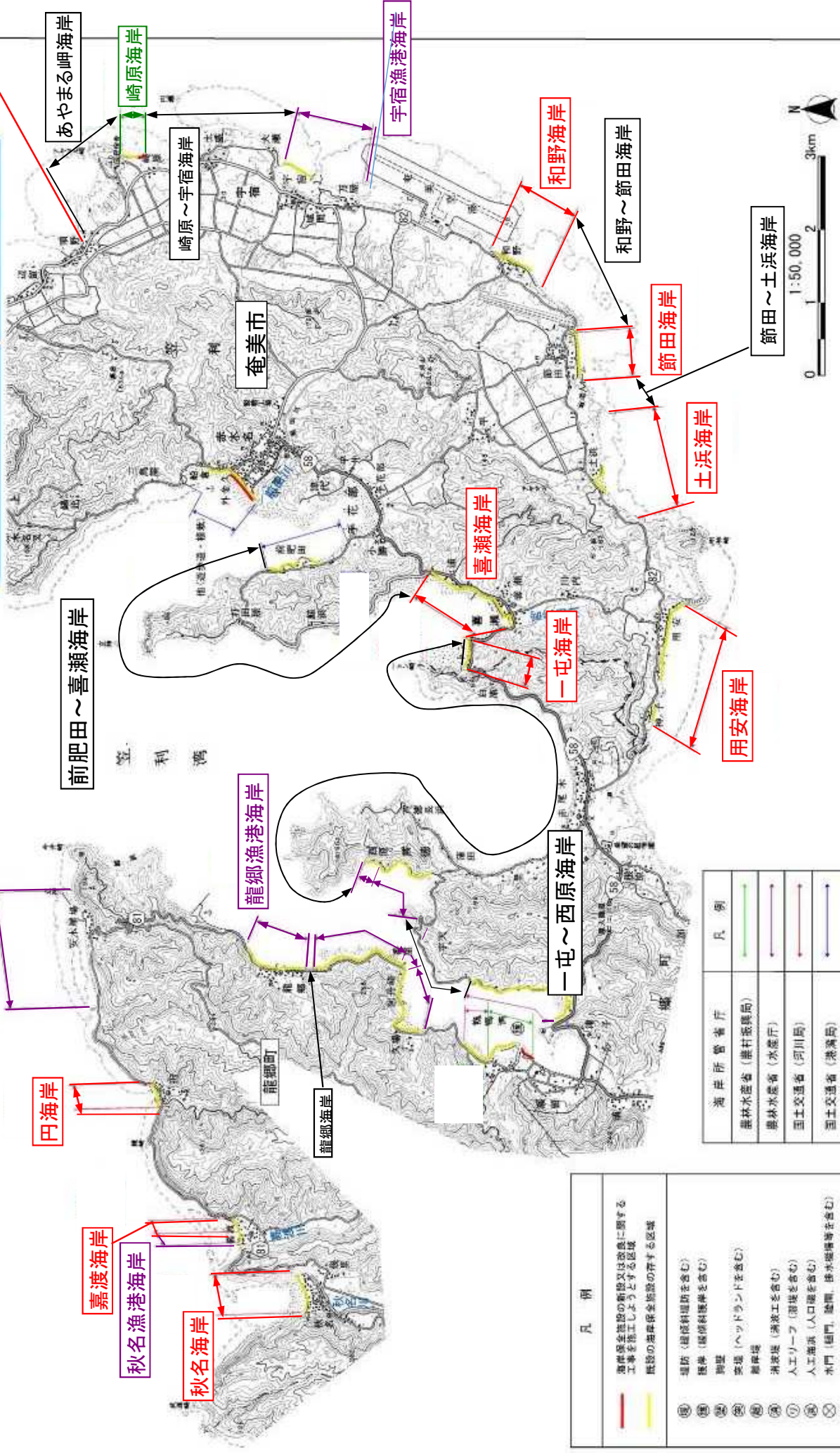


凡 例	
	漁業生産物の施設又は施設に関する工事を実施しようとする区域
	既設の油断等施設のある区域
	堤防（堤防材料堤防を含む）
	護岸（護岸材料護岸を含む）
	突堤（ヘッドランドを含む）
	防波堤
	消波堤（消波工を含む）
	人工リーフ（藻場を含む）
	人工海浜（人工砂を含む）
	水門（橋門、樋門、排水機場を含む）

海岸所管省庁	凡 例
農林水産省（農村振興局）	
農林水産省（水産庁）	
国土交通省（河川局）	
国土交通省（港湾局）	



沿岸名：薩南諸島沿岸 ゾーン名：奄美



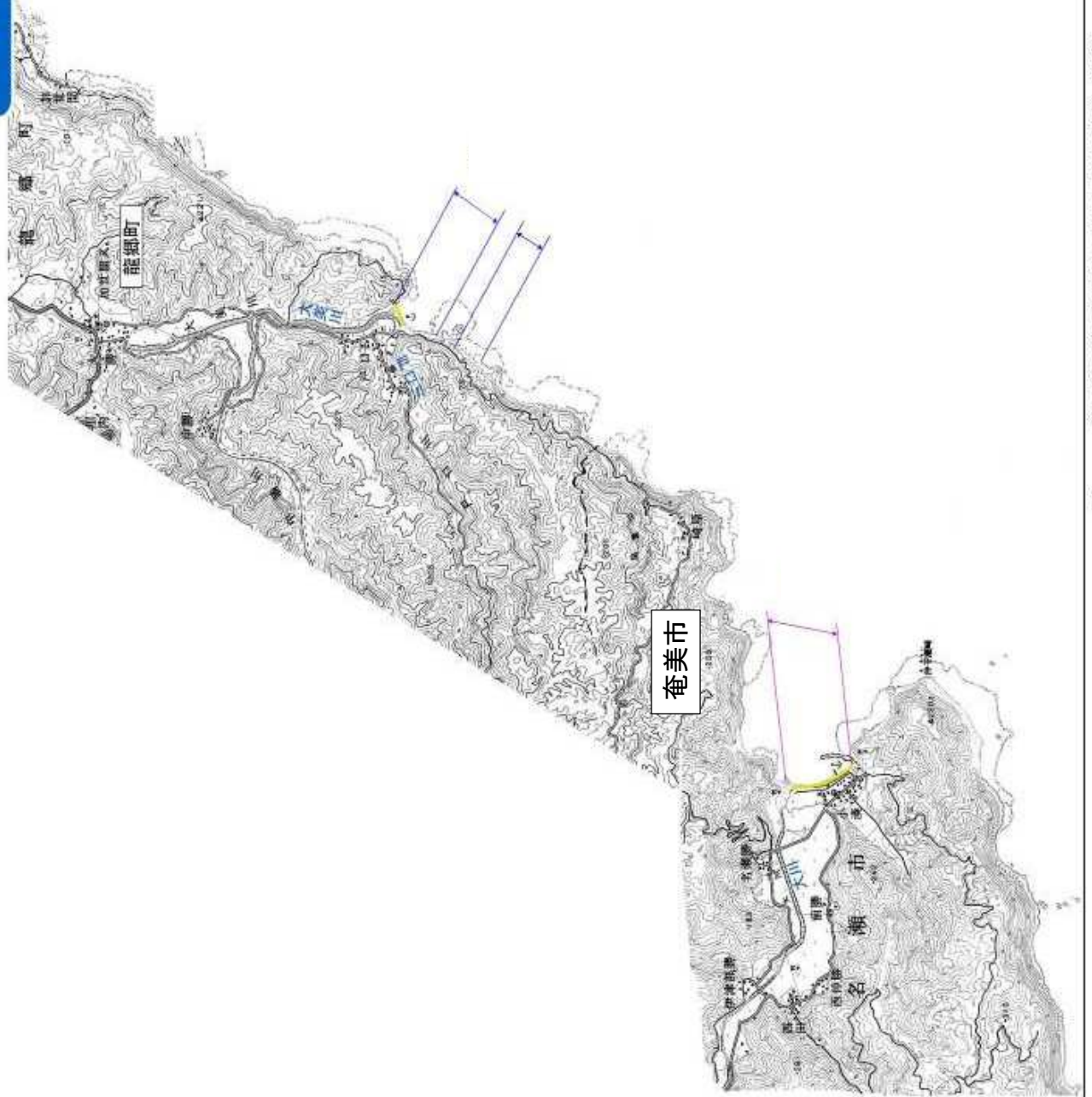
海岸防衛省庁	凡例
農林水産省 (農村振興局)	—
農林水産省 (水産庁)	—
国土交通省 (河川局)	—
国土交通省 (港湾局)	—

凡例	
—	海岸保全施設の施設又は施設に關する 工事を施工しようとする区域
—	既設の海岸保全施設の存在する区域
①	堤防 (建設材料を含む)
②	護岸 (建設材料を含む)
③	突堤 (ヘッドランドを含む)
④	防波堤 (消波工を含む)
⑤	人工リーフ (消波工を含む)
⑥	人工漁礁 (人口礁を含む)
⑦	水門 (橋脚、排水機場を含む)

図 海岸保全施設の整備区域、種類、規模及び配置：25/39

沿岸名：薩南諸島沿岸

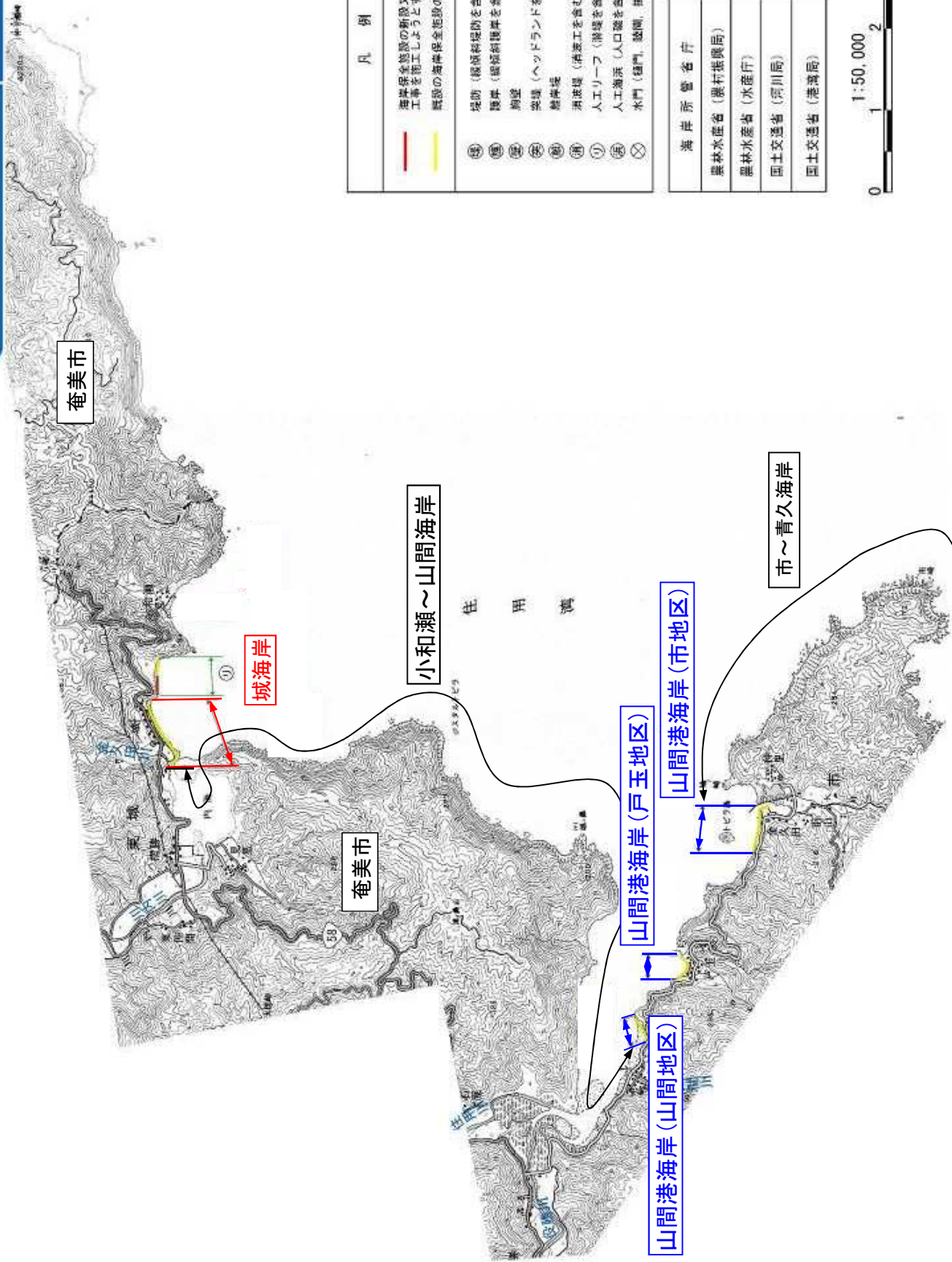
ゾーン名：奄美



凡 例	
	国庫費全助成の建設又は改修に関する工事を施工しようとする区域
	既設の海堤等を撤去する区域
	堤防（橋脚付堤防を含む）
	護岸（護岸材料護岸を含む）
	埋立
	突堤（ヘッドランドを含む）
	離岸堤
	消波堤（消波工を含む）
	人工リーフ（遊歩を含む）
	人工増浜（人口礁を含む）
	水門（橋門、建門、排水機場等を含む）


海岸所管省庁	凡 例
農林水産省（農村整備局）	
農林水産省（水産庁）	
国土交通省（河川局）	
国土交通省（港湾局）	



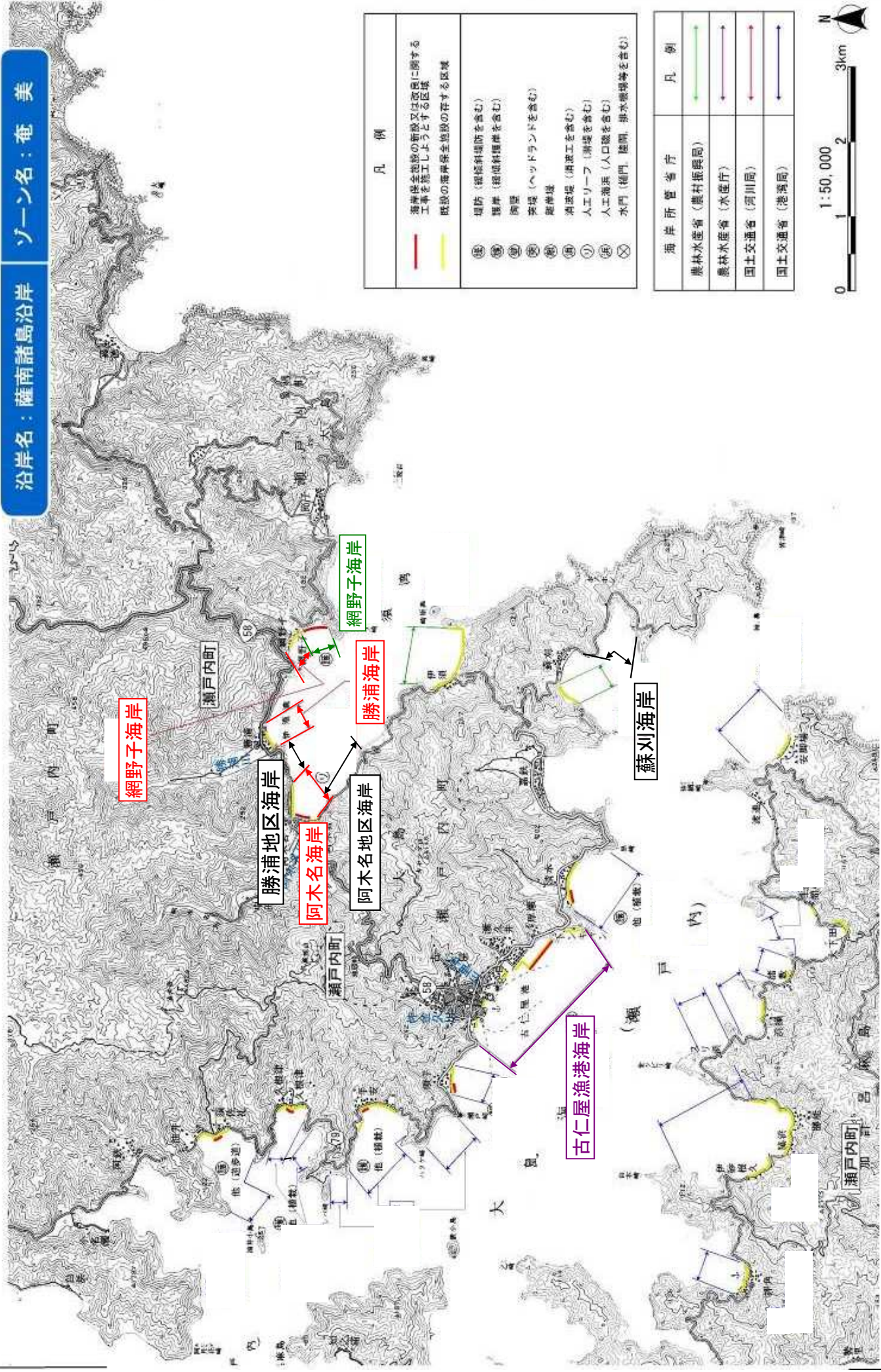


凡 例	
— (Red line)	海岸保全施設の新設又は改修に関する工事を施工しようとする区域
— (Yellow line)	既設の海岸保全施設の存する区域
⊙	堤防 (緩傾斜堤防を含む)
⊖	護岸 (緩傾斜護岸を含む)
⊕	胸壁
⊗	突堤 (ヘッドランドを含む)
⊘	熱帯堤
⊙	消波堤 (消波工を含む)
⊖	人工リーフ (消波を含む)
⊗	人工海浜 (人口礁を含む)
⊘	水門 (樋門、遊間、排水設備等を含む)

海岸所管各庁	凡 例
農林水産省 (農村振興局)	— (Green line)
農林水産省 (水産庁)	— (Blue line)
国土交通省 (河川局)	— (Red line)
国土交通省 (港湾局)	— (Black line)

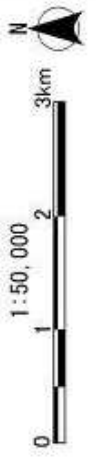


沿岸名：薩南諸島沿岸 ゾーン名：奄美



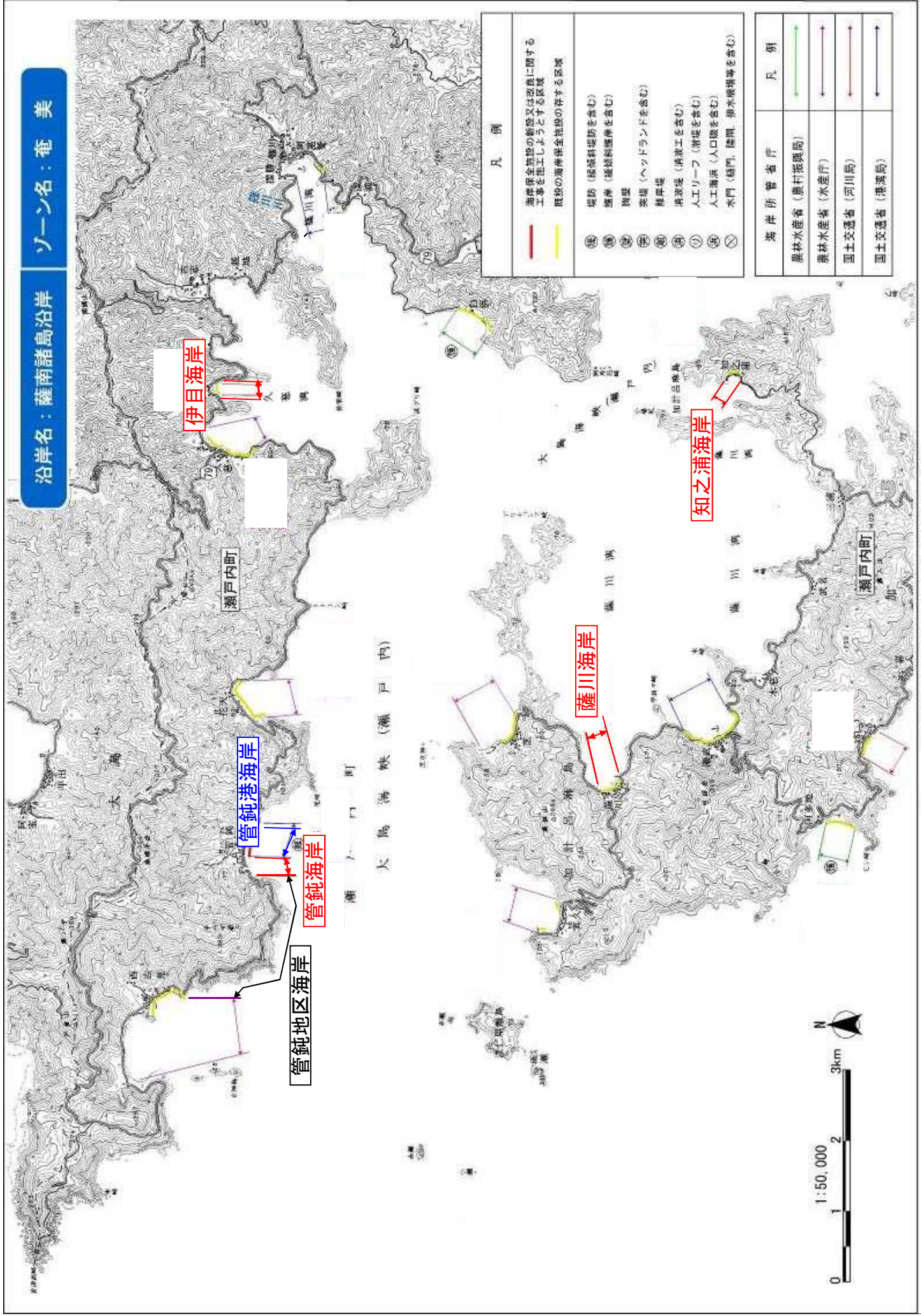
凡 例	
	海岸保全施設の施設又は施設に關する工事を施しようとする区域
	既設の海岸保全施設の存する区域
	堤防（縦横斜堤防を含む）
	護岸（縦横斜護岸を含む）
	防壁（ヘッドランドを含む）
	築堤（ヘッドランドを含む）
	防壁堤
	消波堤（消波工を含む）
	人工リーフ（消波を含む）
	人工海浜（人工磯を含む）
	水門（堤門、陸門、排水機場等を含む）

海岸所管省庁	凡 例
農林水産省（農村振興局）	
農林水産省（水産庁）	
国土交通省（河川局）	
国土交通省（港湾局）	



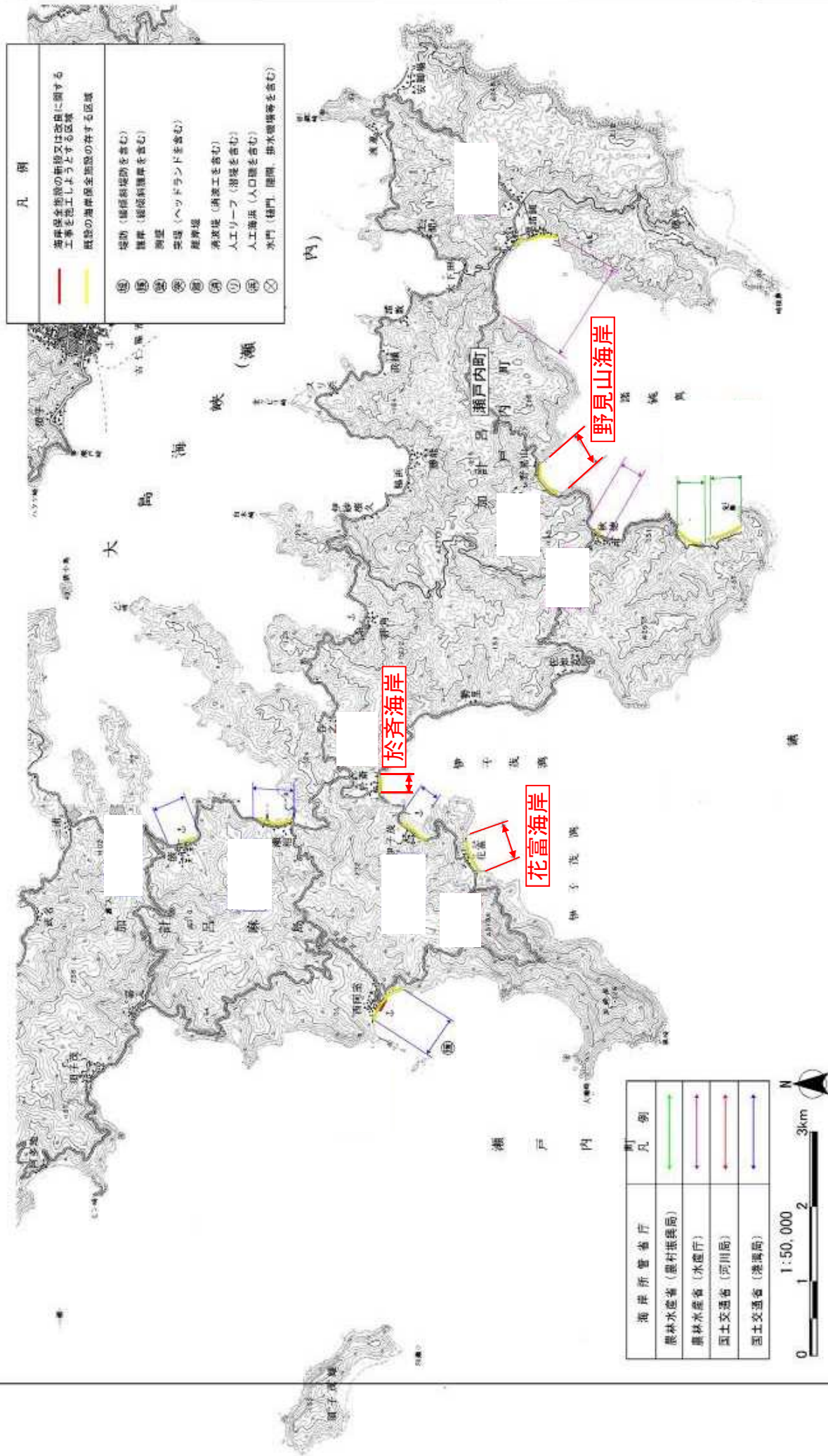
沿岸名：奄美

沿岸名：薩南諸島沿岸



凡例	
	海岸保全施設の建設又は改善に関する工事を進めようとする区域
	既設の海岸保全施設の存在する区域
	堤防 (堤防材料防波を含む)
	護岸 (護岸材料防波を含む)
	突堤 (ヘッドランドを含む)
	防波堤
	消波堤 (消波工を含む)
	人工リーフ (潮堤を含む)
	人工渚浜 (人口隠を含む)
	水門 (樋門、陸門、排水機場等を含む)
海洋所管省庁 凡例	
	農林水産省 (農村振興局)
	農林水産省 (水産庁)
	国土交通省 (河川局)
	国土交通省 (港湾局)

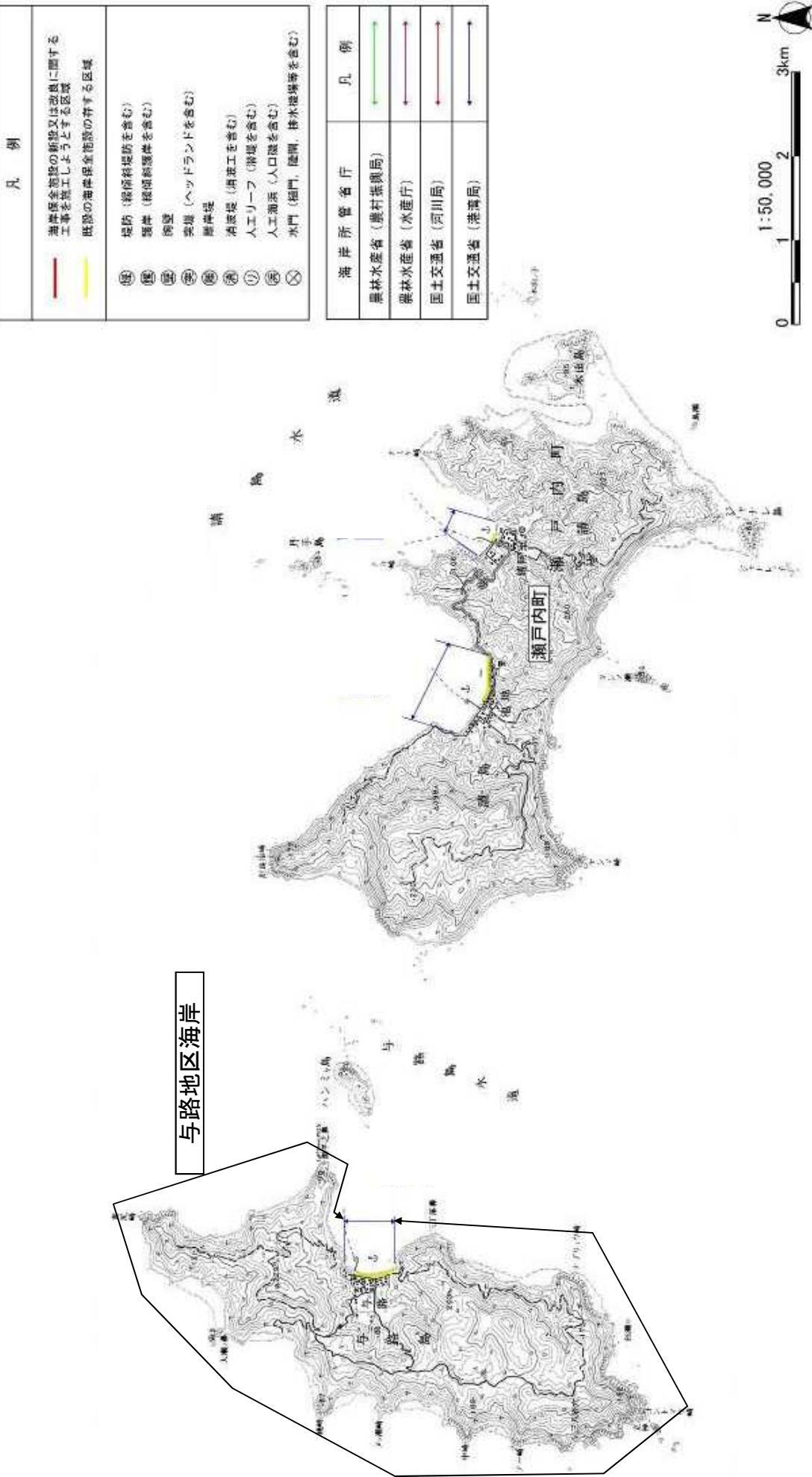
図 海岸保全施設の整備区域、種類、規模及び配置：29/39



凡 例	
—	海岸防衛施設の建設又は改修に関する工事を完了しようとする区域
—	既設の海岸保全施設の存する区域
①	堤防（護岸斜堤防を含む）
②	護岸（護岸斜堤防を含む）
③	洲並
④	突堤（ヘッドランドを含む）
⑤	離岸堤
⑥	消波堤（消波工を含む）
⑦	人工海浜（浴場を含む）
⑧	人工海浜（入口礁を含む）
⑨	水門（樋門、閘門、排水機場等を含む）

海岸所管省庁	凡 例
農林水産省（農村振興局）	—
農林水産省（水産庁）	—
国土交通省（河川局）	—
国土交通省（港務局）	—





凡 例	
	海岸保全施設の建設又は改修に関する工事を施工しようとする区域
	既設の海岸保全施設の存する区域
	堤防（灌漑料堤防を含む）
	護岸（緩衝斜護岸を含む）
	防壁
	突堤（ヘッドランドを含む）
	防波堤
	消波堤（消浪工を含む）
	人工リーフ（潜堤を含む）
	人工海浜（人口堤を含む）
	水門（欄干、陸門、排水機構等を含む）
海岸所管省庁 凡 例	
	農林水産省（農村振興局）
	農林水産省（水産庁）
	国土交通省（河川局）
	国土交通省（港湾局）

枝手久志地区海岸

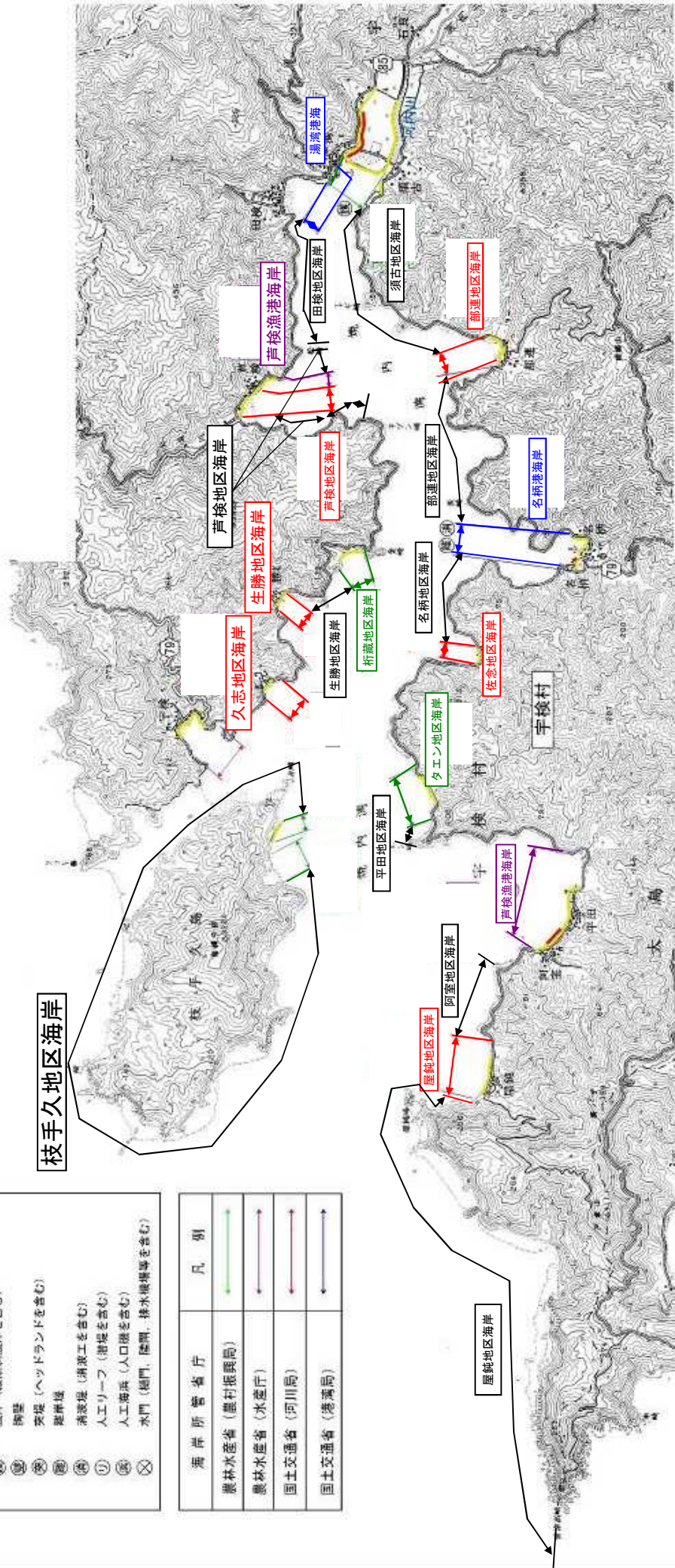
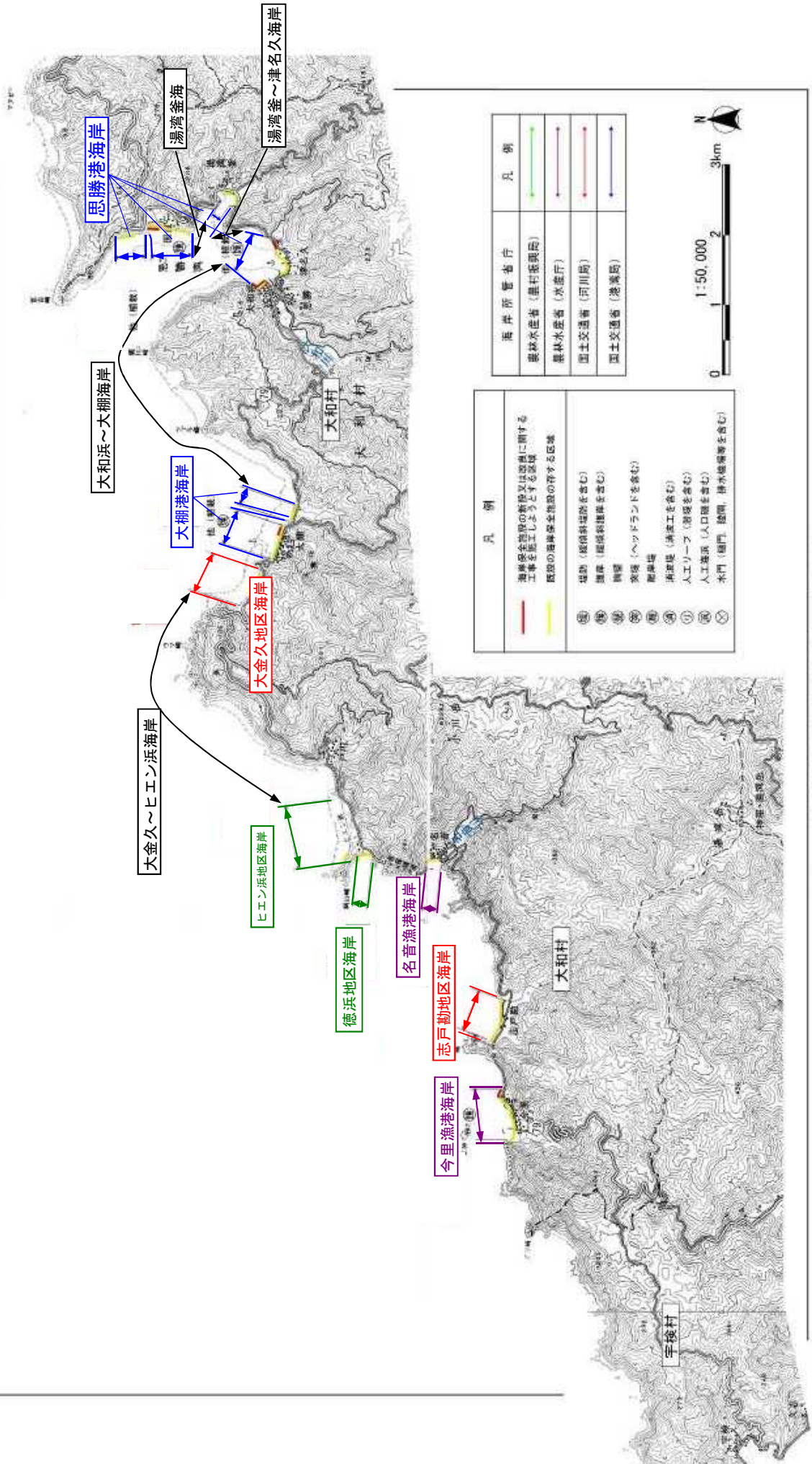


図 海岸保全施設の整備区域、種類、規模及び配置：32/39



凡例	
—	海岸保全型の新築又は改良に附する工事を施工しようとする区域
—	既往の海岸保全施設の存する区域
○	堤防 (堤防跡地を含む)
●	護岸 (護岸跡地を含む)
○	突堤 (ヘッドランドを含む)
○	防波堤
○	埋立地 (埋立土を含む)
○	人工リーフ (埋立土を含む)
○	人工漁浜 (人口堰を含む)
○	水門 (堤門、総門、排水機場を含む)

海岸管理者		凡例
国土交通省 (国土交通省)	実効水産省 (農林水産省)	—
農林水産省 (水産庁)		—
国土交通省 (河川局)		—
国土交通省 (港湾局)		—



図 海岸保全施設の整備区域、種類、規模及び配置 : 33/39

凡 例	
	海岸保全施設の新設又は改修に関する工事を施工しようとする区域
	既設の海岸保全施設の存する区域
	堤防（縦断斜堤防を含む）
	護岸（縦断斜堤防を含む）
	防壁
	突堤（ヘッドランドを含む）
	防波堤
	消波堤（消波工を含む）
	人工リーフ（消波を含む）
	人工海浜（人口礁を含む）
	水門（樋門、樋閘、排水機場等を含む）

海岸所管省庁	凡 例
農林水産省（農村振興局）	
農林水産省（水産庁）	
国土交通省（河川局）	
国土交通省（港湾局）	

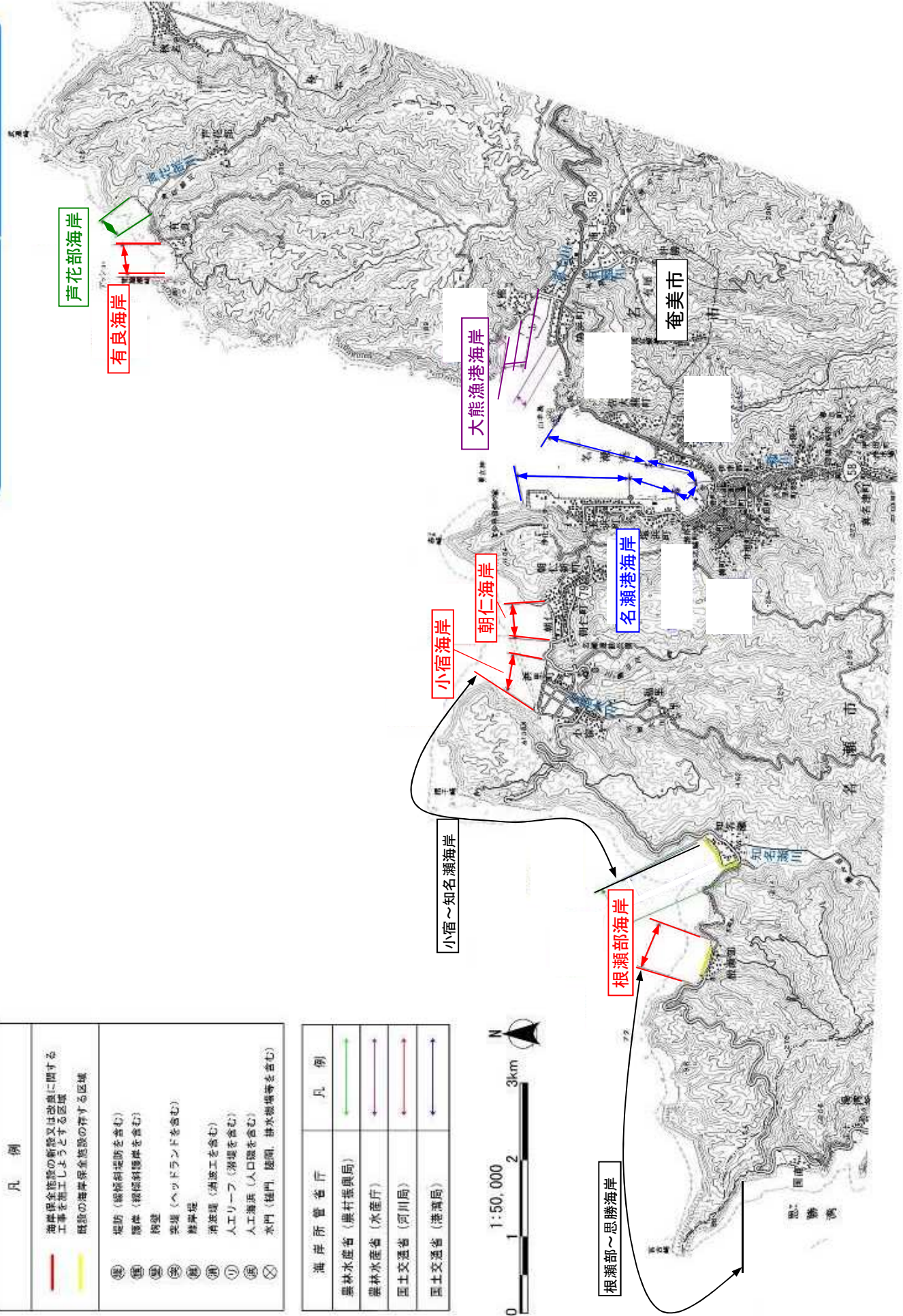
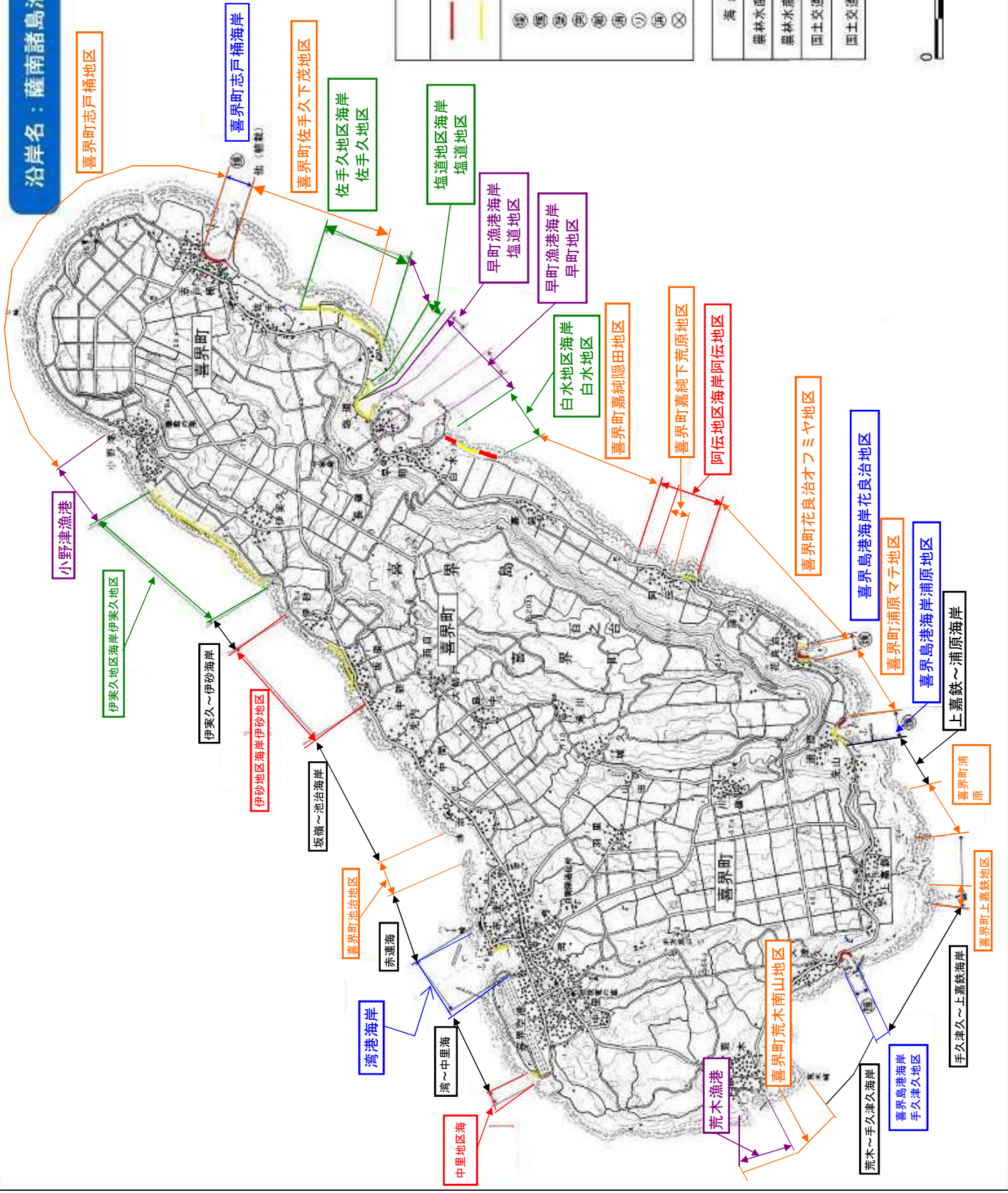


図 海岸保全施設の整備区域、種類、規模及び配置：34/39

沿岸名：薩南諸島沿岸 ゾーン名：奄美



凡例

	海岸保全施設の施設又は施設内に関する工事を施工しようとする区域
	既設の海岸保全施設の存する区域
	堤防 (橋脚付堤防を含む)
	護岸 (護岸付護岸を含む)
	測量 (ヘッドランドを含む)
	防波堤 (消波工を含む)
	人工リーフ (岩礁を含む)
	人工渚浜 (人口礁を含む)
	水門 (船門、陸門、排水機場等を含む)

海洋所管省庁 凡例

	農林水産省 (農林振興局)
	農林水産省 (水産庁)
	国土交通省 (河川局)
	国土交通省 (港湾局)



図 海岸保全施設の整備区域、種類、規模及び配置：35/39

沿岸名：薩南諸島沿岸

ゾーン名：奄美

凡 例	
	海岸保全施設の新設又は改修に関する工事を施工しようとする区域
	既設の海岸保全施設が存在する区域
	堤防（傾斜堤防を含む）
	護岸（根柢材護岸を含む）
	防波堤
	突堤（ヘッドランドを含む）
	護岸堤
	消波堤（消波工を含む）
	人工リーフ（珊瑚を含む）
	人工漁浜（人口礁を含む）
	水門（樋門、設間、排水設備を含む）

海岸所管省庁	凡 例
農林水産省（農村振興局）	
農林水産省（水産庁）	
国土交通省（河川局）	
国土交通省（港湾局）	

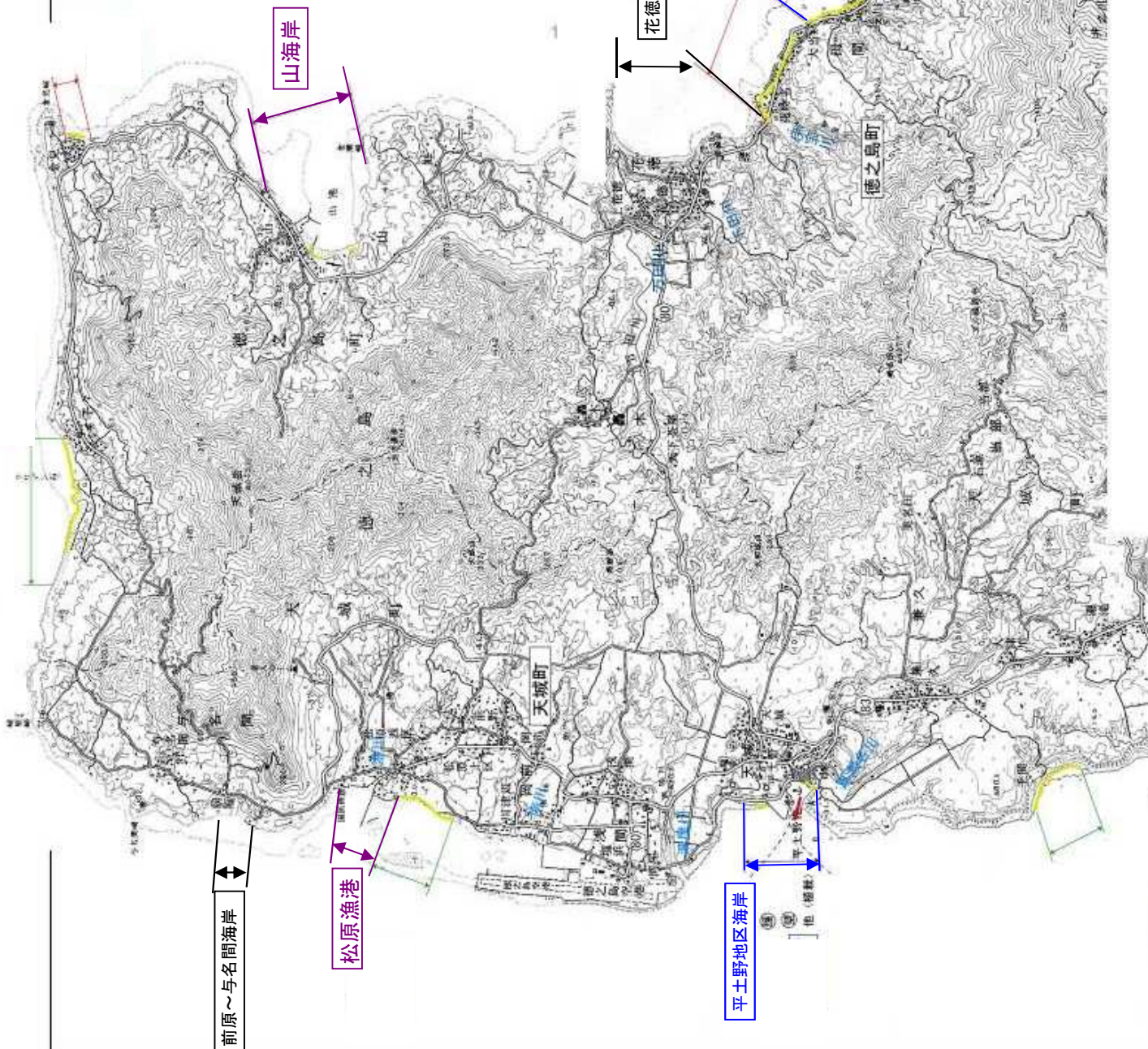
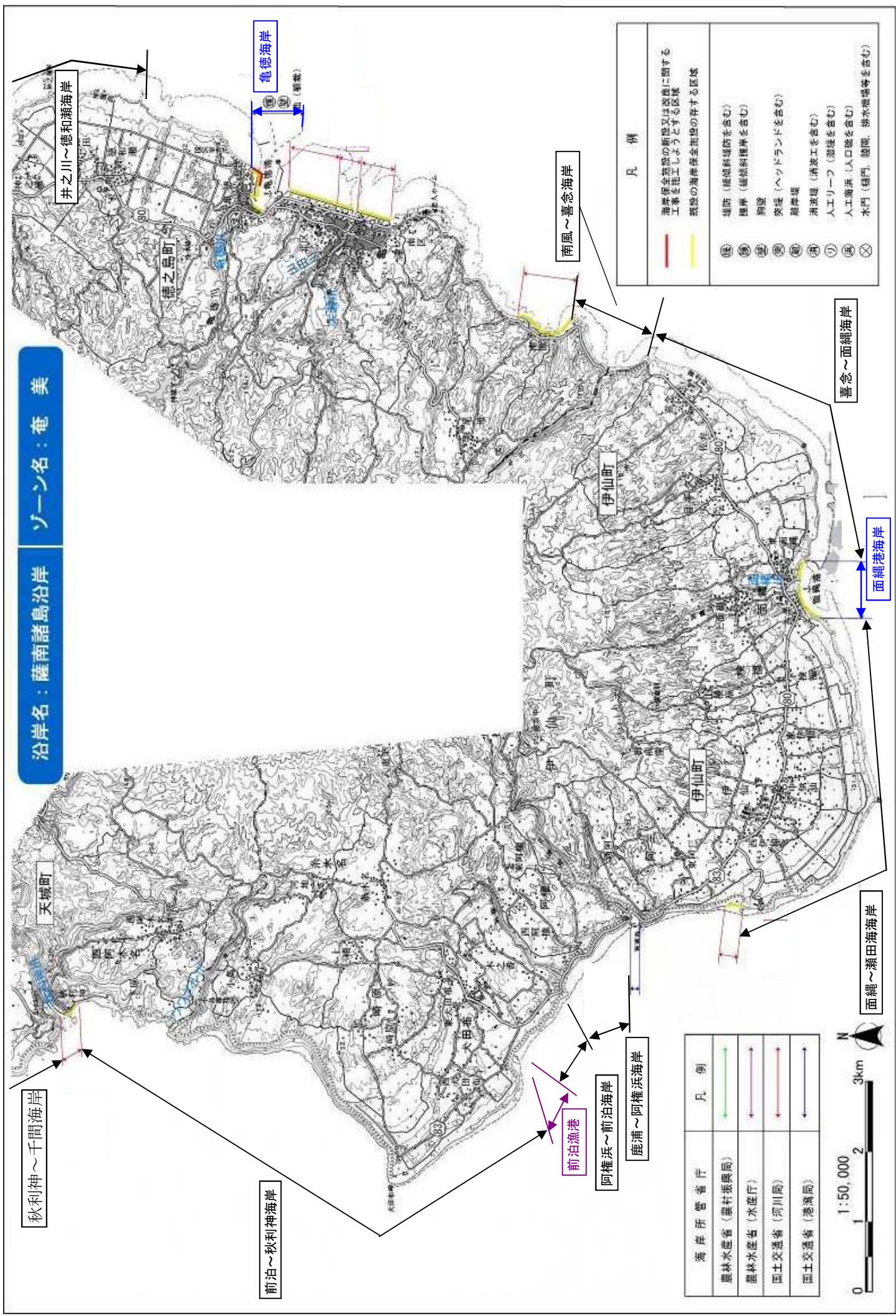


図 海岸保全施設の整備区域、種類、規模及び配置：36/39

沿岸名：薩南諸島沿岸 ゾーン名：奄美



凡 例	
—	海岸保全施設の施設又は改修に関する工事を施工しようとする区域
—	既設の海岸保全施設の存する区域
⊙	堤防 (堤防斜堤防を含む)
⊙	護岸 (護岸斜堤防を含む)
⊙	突堤 (ヘッドランドを含む)
⊙	防波堤
⊙	消波堤 (消波工を含む)
⊙	人工リーフ (遊休を含む)
⊙	人工渚浜 (人口礁を含む)
⊙	水門 (樋門、閘門、排水機場等を含む)

凡 例	
海岸所管省庁	—
農林水産省 (農村振興局)	—
農林水産省 (水産庁)	—
国土交通省 (河川局)	—
国土交通省 (港湾局)	—




図 海岸保全施設の整備区域、種類、規模及び配置：37/39

沿岸名：薩南諸島沿岸

ゾーン名：奄美

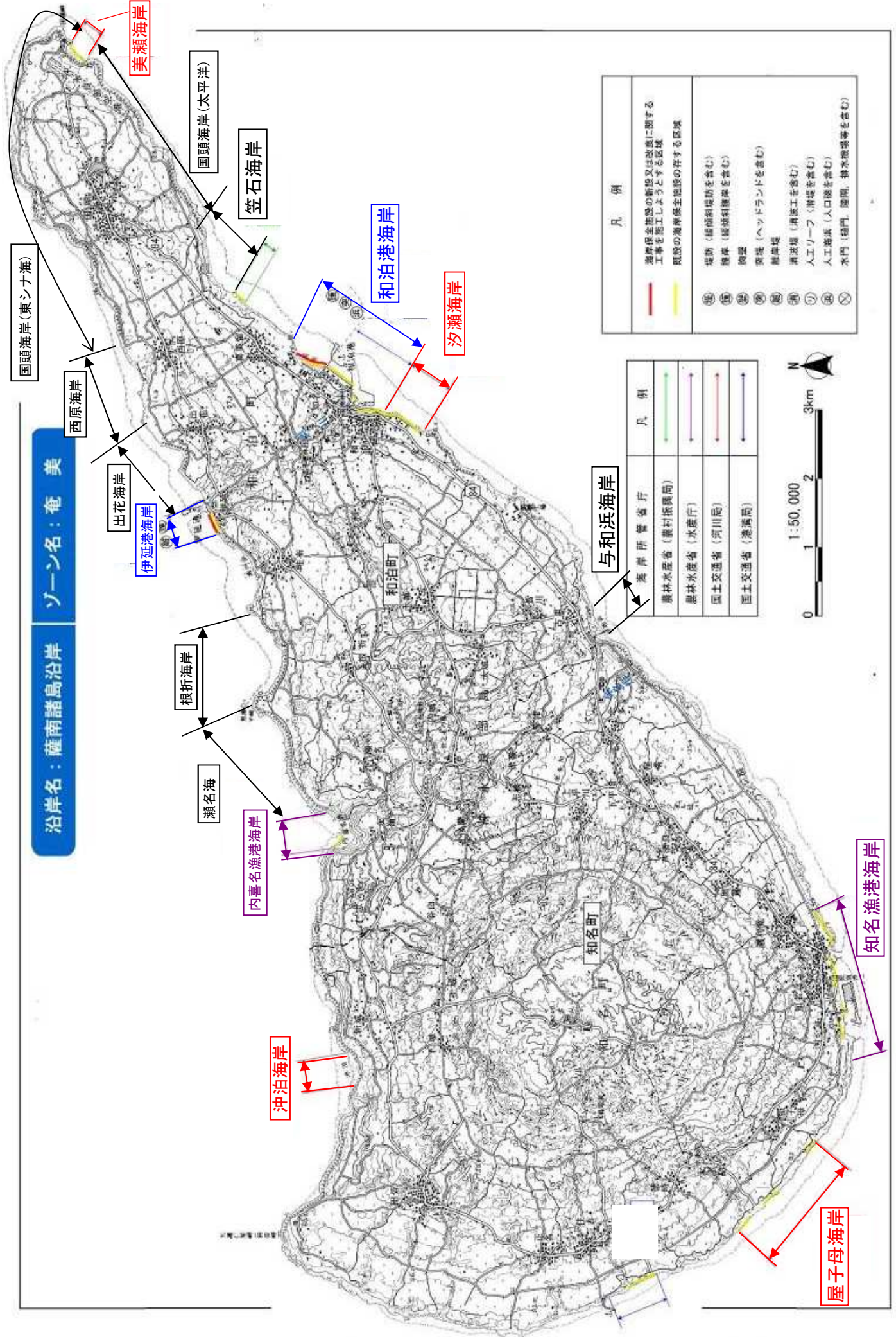
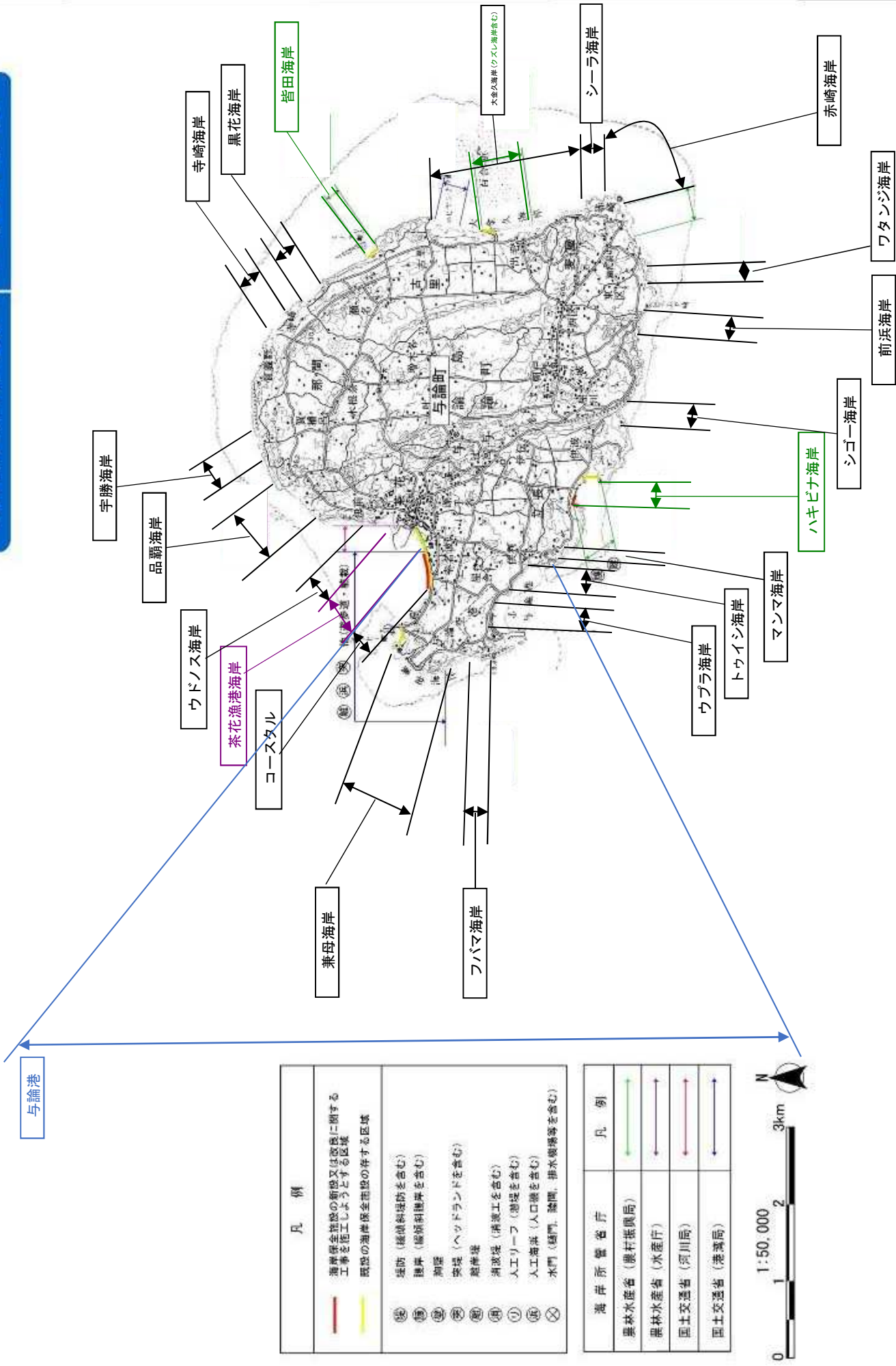


図 海岸保全施設の整備区域、種類、規模及び配置：38/39

沿岸名：奄美

沿岸名：薩南諸島沿岸



与論港

凡 例	
	海岸保全施設の新建又は改良に関する工事を施工しようとする区域
	既設の海岸保全施設の存する区域
	堤防 (緑道斜堤防を含む)
	護岸 (扇形護岸を含む)
	防壁 (ヘッドランドを含む)
	堤岸堤 (護岸工を含む)
	人工リーフ (遊堤を含む)
	人工堤浜 (人口機を含む)
	水門 (閘門、陸門、排水機場等を含む)

海岸所管省庁	凡 例
農林水産省 (農村振興局)	
農林水産省 (水産庁)	
国土交通省 (河川局)	
国土交通省 (港湾局)	

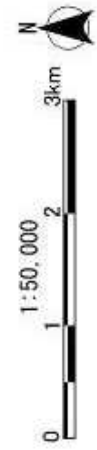


図 海岸保全施設の整備区域、種類、規模及び配置：39/39