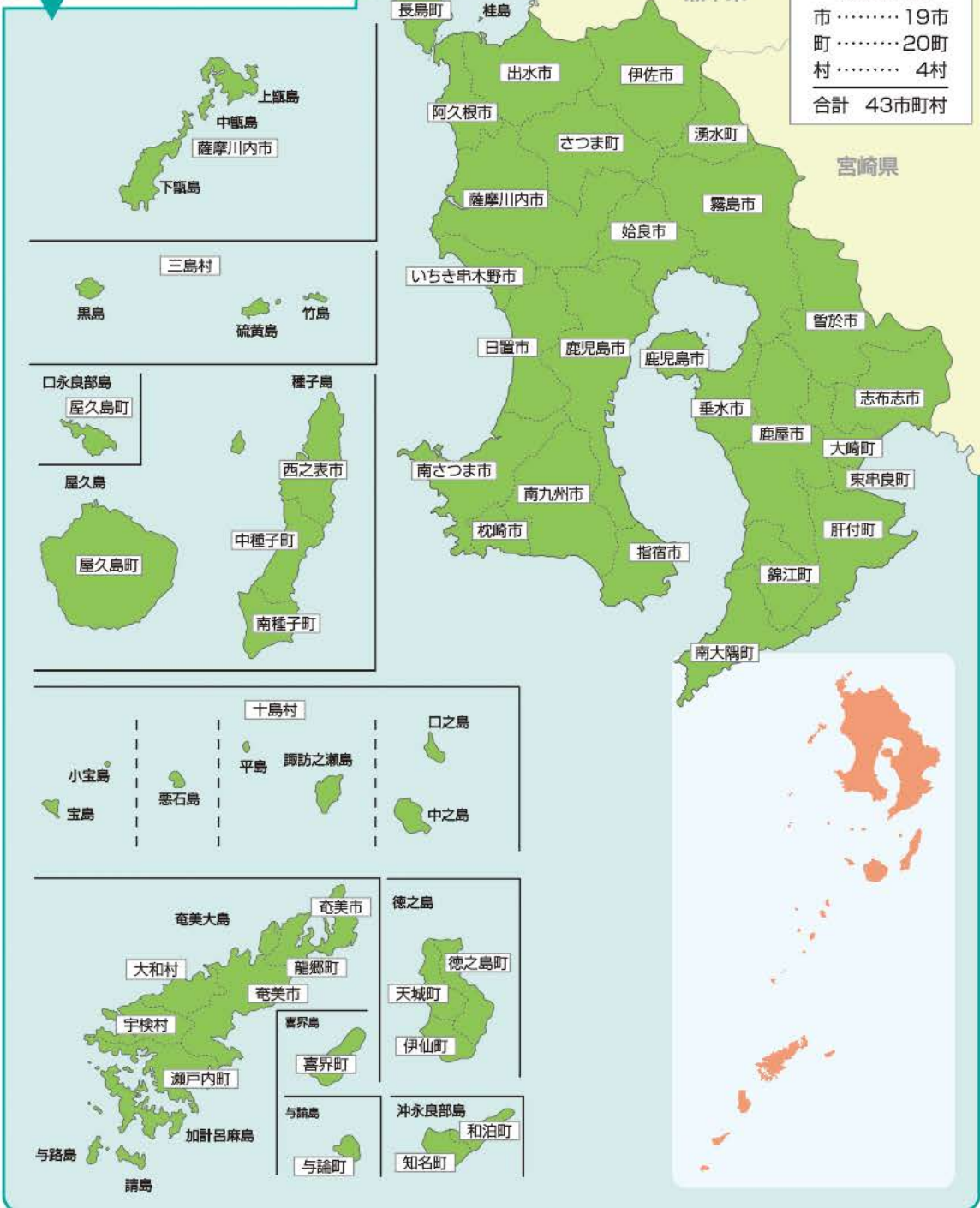


鹿児島県の市町村



<2019年3月現在>

市町村の数  
市……………19市  
町……………20町  
村……………4村  
合計 43市町村

# KAGOSHIMA

Collage of Kagoshima specialties and landmarks. The collage includes images of various products and places, each with a label. The central text reads '鹿児島島の魅力が どんどんわかる! まるごとかごしま学' (The charm of Kagoshima Island is becoming clearer and clearer! Kagoshima Studies).

- 薩摩切り (Samo Kiriko)
- 桜島 (Sakurajima)
- カンパチ (Kampachi)
- 黒ごま (Black Sesame)
- 黒豚 (Black Pig)
- 異人館 (Ijinkan)
- 百合ヶ浜 (Yuriga-hama)
- 黒牛 (Black Cow)
- しろくま (Shirokuma)
- たまた箱温泉 (Tamata-bako Onsen)
- 薩摩焼 (Samo-yaki)
- 縄文杉 (Jomon Sugi)

# STUDIES

















# 鹿児島県の 新幹線ルート

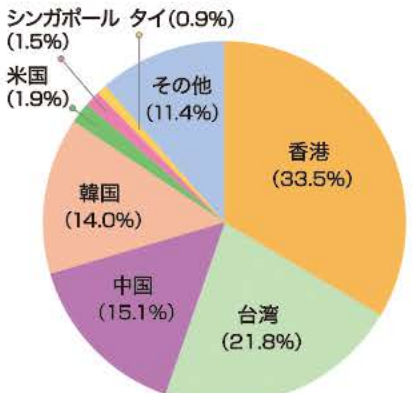
SHINKANSEN ROUTE  
IN KAGOSHIMA PREFECTURE



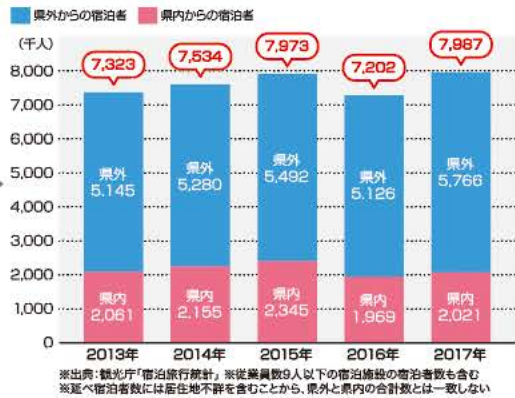
# 鹿児島県の 観光客数

NUMBER OF TOURISTS  
IN KAGOSHIMA PREFECTURE

## 外国人の国別構成比



## 延べ宿泊者数

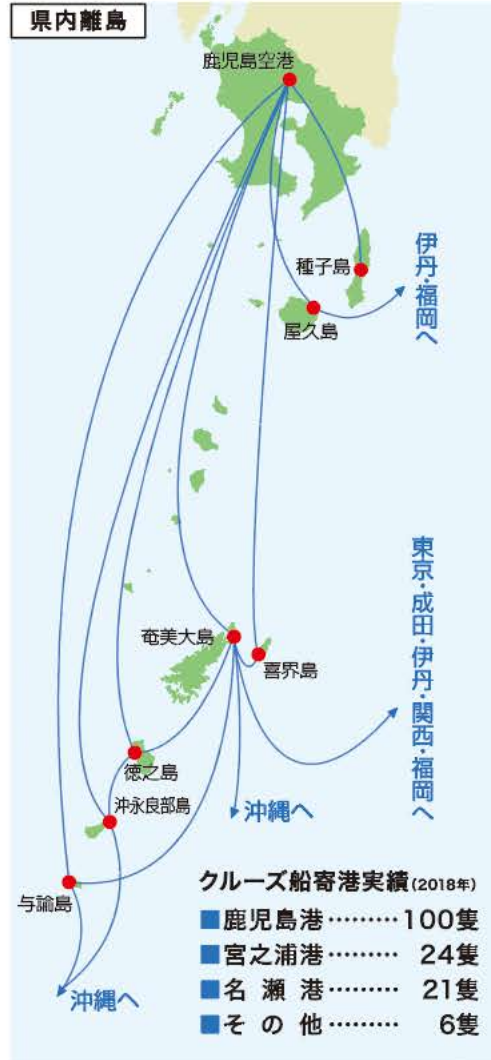


## 外国人延べ宿泊者数



# 鹿児島県の航空ネットワーク

※2019年3月末時点



# 鹿児島県の人口と総面積

市町村名	人口(人) 2017年10月現在	面積(km <sup>2</sup> ) 2017年10月現在
総数	1,625,434	9,187 ※1
鹿児島市	597,932	548
鹿屋市	103,036	448
枕崎市	21,212	75
阿久根市	20,341	134
出水市	52,978	330
指宿市	40,573	149
西之表市	15,472	206
垂水市	14,735	162
薩摩川内市	94,622	683
日置市	48,423	253
曾於市	35,171	390
霧島市	125,338	603
いちき串木野市	28,361	112
南さつま市	34,370	284
志布志市	30,696	290
奄美市	42,235	308
南九州市	35,029	358
伊佐市	25,813	393
始良市	75,888	231
三島村	403	31
十島村	768	101
さつま町	21,425	304
長島町	10,114	116
湧水町	9,928	144 ※1
大崎町	12,818	101
東串良町	6,345	28
錦江町	7,498	163
南大隅町	7,098	214
肝付町	15,181	308
中種子町	7,885	137
南種子町	5,594	110
屋久島町	12,516	540
大和村	1,453	88
宇検村	1,706	103
瀬戸内町	8,735	240
龍郷町	5,765	82
喜界町	6,986	57
徳之島町	10,659	105
天城町	5,792	80
伊仙町	6,298	63
和泊町	6,546	40
知名町	5,976	53
与論町	5,087	21

※人口：県人口移動調査、別項：全国都道府県市区町村別面積集(国土地理院)  
※人口の集計(総数)は、輸入・転出の県外分のみを推計要集としているので、市町村人口の合計とは一致しません。  
※各市町村の人口は、2015年国勢調査の確定数により推計したものです。  
※面積の[※1]は境界未定のため参考値です。  
※面積の総数は、四捨五入しているため、市町村の積み上げ面積とは一致しません。