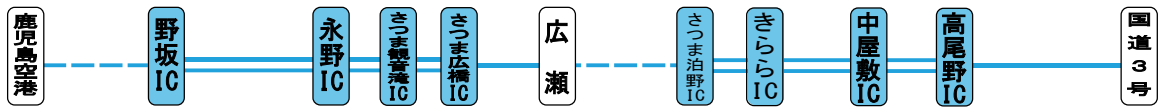


地域高規格道路の指定状況

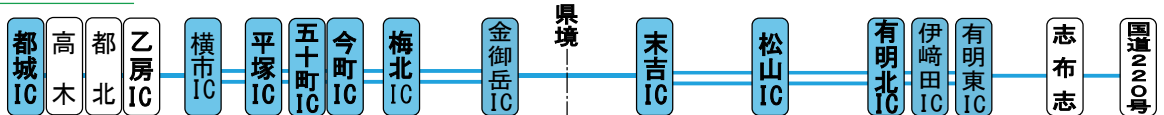
北薩横断道路

H31.4.1現在



区間名	—	北薩空港道路	薩摩道路	広瀬道路	—	泊野道路	紫尾道路	阿久根高尾野道路
区間延長	—	6 km	5 km	6 km	—	9 km	6 km	9 km
供用区間	—	H14.8.9 5.6km	H21.8.23 2.5km H24.2.14 2.5km	—	—	H31.3.24 4.2km H30.3.25 5.0km	H30.3.25 1.9km H15.3.25 3.4km	—
整備区間	—	H7.4.28	H13.12.18	H23.4.1	—	H16.3.30	H7.4.28	H28.4.1
調査区間	—	—	H12.12.20	—	—	H11.12.17	—	—
計画路線	H6.12.16 (L=70km)							
候補路線	H6.12.16							

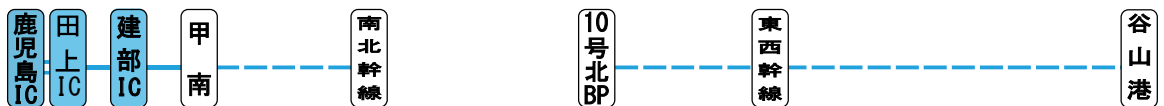
都城志布志道路



県別延長	宮崎県 約23km						鹿児島県 約22km				
区間名	都城道路 (都城IC~乙房IC)	都城道路 (乙房IC~五十町IC)	都城東環状線	橋北工区	金御岳工区	末吉道路	末吉松山有明道路	有明道路	有明志布志道路	志布志道路	志布志
区間延長	6 km	8 km	3 km	3 km	3 km	3 km	8 km	4 km	4 km	3 km	
供用区間	—	2021年度 供用予定 H31.3.17 2.8km H25.1.9 1.9km	H23.4.19 3.2km	H30.2.3 2.5km	—	—	H17.2.18 4.2km H20.2.15 4.1km	H30.3.4 4.3km	—	—	
整備区間	H19.3.30	H10.12.18	H12.12.20	H23.4.1	H25.5.16	—	H8.8.30	H21.3.13	H18.3.31	H23.4.1	
調査区間	H8.8.30		H10.12.18	—	—	—	H7.8.23	H16.3.30			
計画路線	H6.12.16 (L=40km)										
候補路線	—										

鹿児島東西幹線道路

鹿児島南北幹線道路



区間名	鹿児島東西道路	—
区間延長	3 km	—
供用区間	H25.12.30 (0.4km) H25.9.29 (1.8km)	—
整備区間	H10.12.18	—
調査区間	H7.8.23	
計画路線	H6.12.16 (L=6km)	
候補路線	H6.12.16	

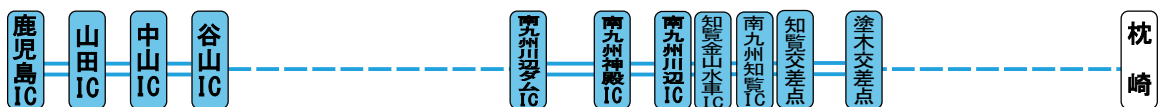
区間名	—
区間延長	—
供用区間	—
整備区間	—
調査区間	—
計画路線	H6.12.16 (L=10km)
候補路線	H6.12.16

大隅縦貫道



区間名	串良鹿屋道路	—	吾平道路	—	—	
区間延長	6 km	—	4 km	—	—	
供用区間	H26.12.21	—	—	—	—	
整備区間	H10.12.18	—	H27.4.9	—	—	
調査区間	—	—	—	—	—	
計画路線	H10.6.16 (L=30km)					
候補路線	H6.12.16 (I期)					
						H6.12.16 (II期) 約20km

南薩縦貫道



区間名	指宿有料道路(Ⅲ期)	—	川辺道路	知覧道路	霧出道路	—
区間延長	8 km	—	7 km	6 km	3 km	—
供用区間	H29.3.29 7.6km	—	H22.8.27 4.0km H24.8.8 2.5km	H28.3.27 3.1km ※ 1.8km	H28.3.27 3.4km	—
整備区間	H10.12.18	—	H12.12.20	H21.3.13	H24.4.17	—
調査区間	—	—	H11.12.17	H18.3.31		—
計画路線	H10.6.16 (L=40km)					
候補路線	H6.12.16					

島原天草長島連絡道路

※知覧金山水車IC~南九州知覧IC
供用：H29.3.26 延長：0.8km

県別延長	長崎県 約30km	熊本県 約50km	鹿児島県 約25km
候補路線	H6.12.16		