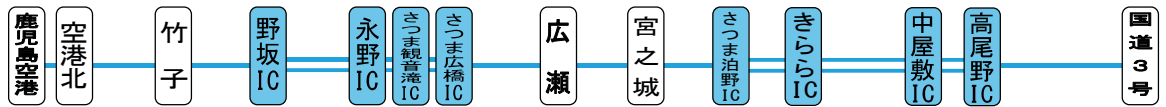


# 地域高規格道路の指定状況

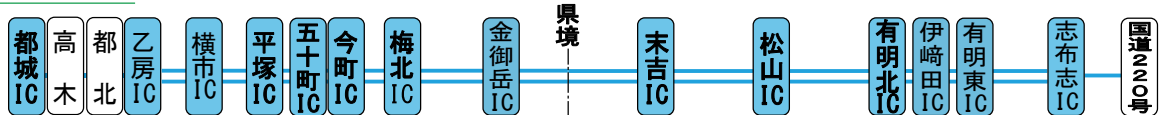
## 北薩横断道路

R4. 4. 1現在



区間名	溝辺道路	北薩空港道路	薩摩道路	広瀬道路	宮之城道路	泊野道路	紫尾道路	阿久根高尾野道路
区間延長	1.4 km	6 km	5 km	6 km	1.0 km	9 km	6 km	9 km
供用区間	—	H14. 8. 9 5. 6km	H21. 3. 23 2. 5km	H24. 2. 14 2. 5km	—	H31. 3. 24 4. 2km	H30. 3. 25 5. 0km	H11. 1. 15 H15. 3. 25 1. 9km 3. 4km
整備区間	R2. 3. 31	H7. 4. 28	H13. 12. 18	H23. 4. 1	R3. 3. 30	H16. 3. 30	H7. 4. 28	H28. 4. 1
調査区間	—	—	H12. 12. 20	—	—	H11. 12. 17	—	—
計画路線	H6. 12. 16							
候補路線	H6. 12. 16							

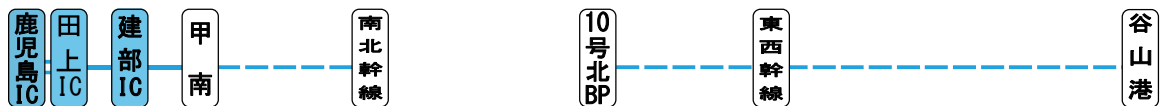
## 都城志布志道路



区間名	宮崎県 約22km						鹿児島県 約22km				
区間延長	都城IC~乙房IC 6 km	乙房IC~五十町IC 8 km	都城東環状線 3 km	橋北IC 3 km	金御岳IC 3 km	末吉IC 3 km	末吉松山有明道路 8 km	有明道路 4 km	有明志布志道路 4 km	志布志道路 3 km	志布志IC
供用区間	令和6年度 供用予定	R4. 3. 12 3. 0km	H31. 3. 17 2. 8km	H23. 4. 1 3. 2km	H30. 2. 3 2. 5km	R3. 3. 28 2. 9km	R3. 3. 28 2. 9km	H17. 2. 18 4. 2km	H20. 2. 15 4. 1km	H30. 3. 4 4. 3km	R3. 2. 27 3. 6km
整備区間	H19. 3. 30	H10. 12. 18	H12. 12. 20	H23. 4. 1	H25. 5. 16	—	H8. 8. 30	H21. 3. 13	H18. 3. 31	H23. 4. 1	
調査区間	—	H8. 8. 30	H10. 12. 18	—	—	—	H7. 8. 23	—	H16. 3. 30	—	
計画路線	H6. 12. 16										
候補路線	H6. 12. 16										

## 鹿児島東西幹線道路

## 鹿児島南北幹線道路



区間名	鹿児島東西道路	—
区間延長	3 km	—
供用区間	H25. 12. 20 (0. 4km)	H25. 9. 29 (1. 8km)
整備区間	H10. 12. 18	—
調査区間	H7. 8. 23	—
計画路線	H6. 12. 16	—
候補路線	H6. 12. 16	—

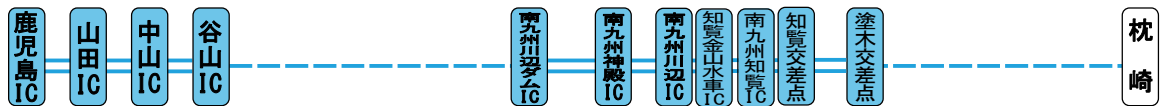
区間名	—
区間延長	—
供用区間	—
整備区間	—
調査区間	—
計画路線	H6. 12. 16
候補路線	H6. 12. 16

## 大隅縦貫道



区間名	串良鹿屋道路	—	吾平道路	吾平大根占田代道路	—
区間延長	6 km	—	4 km	1.6 km	—
供用区間	H26. 12. 21	—	—	—	—
整備区間	H10. 12. 18	—	H27. 4. 9	R3. 3. 30	—
調査区間	—	—	—	—	—
計画路線	H10. 6. 16				
候補路線	H6. 12. 16 (I期)				
候補路線	H6. 12. 16 (II期) 約20km				

## 南薩縦貫道



区間名	指宿有料道路(Ⅲ期)	—	川辺道路	知覧道路	霧出道路	—
区間延長	8 km	—	7 km	6 km	3 km	—
供用区間	S63. 3. 29 7. 6km	—	H22. 8. 27 4. 0km	H24. 8. 8 2. 5km	H28. 3. 27 3. 1km	H28. 3. 27 3. 4km
整備区間	H10. 12. 18	—	H12. 12. 20	H21. 3. 13	H24. 4. 17	—
調査区間	—	—	H11. 12. 17	H18. 3. 31	—	—
計画路線	H10. 6. 16					
候補路線	H6. 12. 16					

## 島原天草長島連絡道路

※知覧金山水車IC~南九州知覧IC  
供用：H29. 3. 26 延長：0. 8km

区別延長	長崎県 約30km	熊本県 約50km	鹿児島県 約25km
候補路線	H6. 12. 16		