

浸水実績一覧表

市町村名	河川名	発生日時	浸水原因	備考
鹿児島市	既往主要洪水			
	新川	H180705	溢水	
	木之下川	H180706	溢水	
	木之下川	H250904	溢水	
	愛宕川	H240627	溢水	
	愛宕川	H280920	溢水	
	貝底川	H240627	溢水	
	思川	H280628	越水	
	思川	R010628	溢水	
	神之川	H280629	越水	
	甲突川	H280629	越水	
	甲突川	R010701	溢水	①
	甲突川	R010701	越水	②
	稲荷川	R010701	越水	
	川田川	R010701	越水	
和田川	R010703	越水		

既往主要洪水実績(河川改良工事全体計画書 抜粋)

河川名	年月日	起因	地点名 (旧市町村名) (箇所)		浸水面積 (ヘク)	田 (ヘク)	畑 (ヘク)	浸水家屋 (戸)	床上 (戸)	床下 (戸)
稲荷川	S44.6.30	豪雨	1	鹿児島市 稲荷町	29.0	—	—	900	280	620
稲荷川	S59.8.25	台風10号	1	鹿児島市 稲荷町	22.0	—	—	672	212	460
稲荷川	H5.8.6	豪雨	1	鹿児島市 稲荷町	24.0	—	—	793	449	344
神之川	S46.7.28		1	郡山町	10.0	30.0	2.0	3	1	2
木之下川	S51.7.19	豪雨	1	鹿児島市 木之下橋	88.0	9.0	6.0	79	15	64
甲突川	H5.8.6	豪雨	1	鹿児島市	424.0	—	—	11,586	8,469	3,117
甲突川	H5.8.6	梅雨	1	鹿児島市 石井手堰	40.0	20.0	—	320	250	47
甲突川	H5.8.6	豪雨	1	郡山町	120.0	90.0	20.0	72	57	15
下谷口川	S53.9.28	低気圧による大雨	1	松元町	38.5	31.5	4.0	71	5	66
下谷口川	S46.7.28		1	松元町	28.0	25.0	1.0	15	5	10
新川	S51.6.25	梅雨	1	鹿児島市	100.0	6.0	—	4,976	150	4,826
永田川	S31.7.4	梅雨	1	鹿児島市	320.0	290.0	30.0	1,000	450	550
脇田川	S61.7.10	集中豪雨	1	鹿児島市 宇宿三丁目	52.4	32.5	11.2	818	93	765

浸水実績等の周知

河川名	新川	注意事項 ・被災箇所の市町村名は、当時の市町村名となっています。 ・浸水原因、範囲等は、被災時の現地調査、聴き取り等によるものです。
被災年月日	平成18年7月5～6日(豪雨)	
被災箇所	鹿児島市唐湊地内	
浸水原因	溢水	



浸水範囲

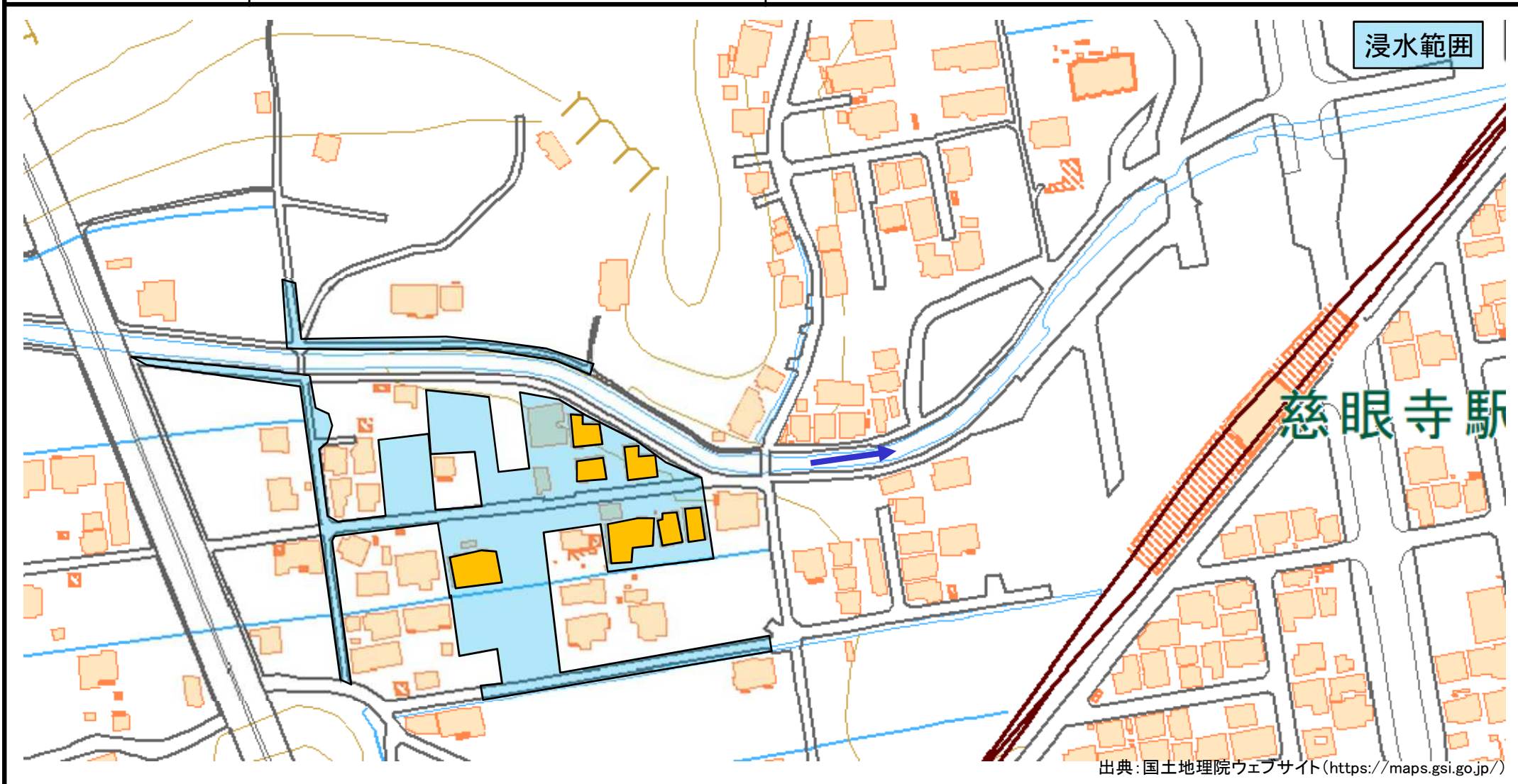
浸水実績等の周知

河川名	木之下川	注意事項 ・被災箇所の市町村名は、当時の市町村名となっています。 ・浸水原因、範囲等は、被災時の現地調査、聞き取り等によるものです。
被災年月日	平成18年7月6日(豪雨)	
被災箇所	鹿児島市下福元町地内	
浸水原因	溢水	



浸水実績等の周知

河川名	木之下川	注意事項 ・被災箇所の市町村名は、当時の市町村名となっています。 ・浸水原因、範囲等は、被災時の現地調査、聞き取り等によるものです。
被災年月日	平成25年9月4日(台風17号)	
被災箇所	鹿児島市下福元町慈眼寺地内	
浸水原因	溢水	



浸 水 実 績 等 の 周 知

河 川 名	愛宕川	注 意 事 項
被 災 年 月 日	平成24年6月27日(豪雨)	<ul style="list-style-type: none"> ・被災箇所市の町村名は、当時の市町村名となっています。 ・浸水原因、範囲等は、被災時の現地調査、聴き取り等によるものです。
被 災 箇 所	鹿児島市喜入中名	
浸 水 原 因	溢水	



浸 水 実 績 等 の 周 知

河 川 名	愛宕川	注 意 事 項
被 災 年 月 日	平成28年9月20日(台風16号)	<ul style="list-style-type: none"> ・被災箇所の市町村名は、当時の市町村名となっています。 ・浸水原因、範囲等は、被災時の現地調査、聴き取り等によるものです。
被 災 箇 所	鹿児島市喜入中名町	
浸 水 原 因	溢水	



浸水実績等の周知

河川名	貝底川	注意事項
被災年月日	平成24年6月27日(豪雨)	・被災箇所の市町村名は、当時の市町村名となっています。
被災箇所	鹿児島市喜入前之浜	・浸水原因、範囲等は、被災時の現地調査、聞き取り等によるものです。
浸水原因	溢水	



③ 6月27日(14:00~14:30)洪水状況

②洪水痕跡



浸水想定エリア

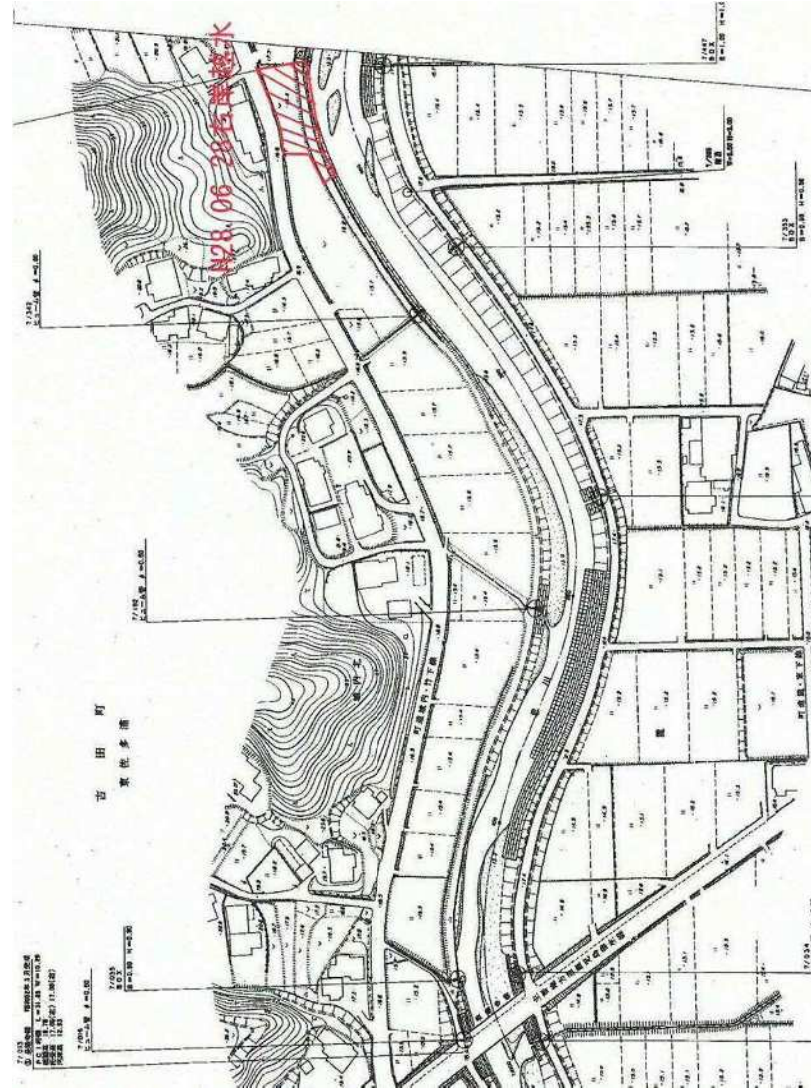


①洪水痕跡



浸水実績等の周知

河川名	思川	注意事項 ・被災箇所の市町村名は、当時の市町村名となっています。 ・浸水原因、範囲等は、被災時の現地調査、聴き取り等によるものです。
被災年月日	平成28年6月28日(豪雨)	
被災箇所	鹿児島市吉田	
浸水原因	越水	



浸水実績等の周知

河川名	思川	注意事項 ・被災箇所の市町村名は、当時の市町村名となっています。 ・浸水原因、範囲等は、被災時の現地調査、聞き取り等によるものです。
被災年月日	令和元年6月28日(豪雨)	
被災箇所	鹿児島市西佐多町地内	
浸水原因	溢水	



浸水実績等の周知

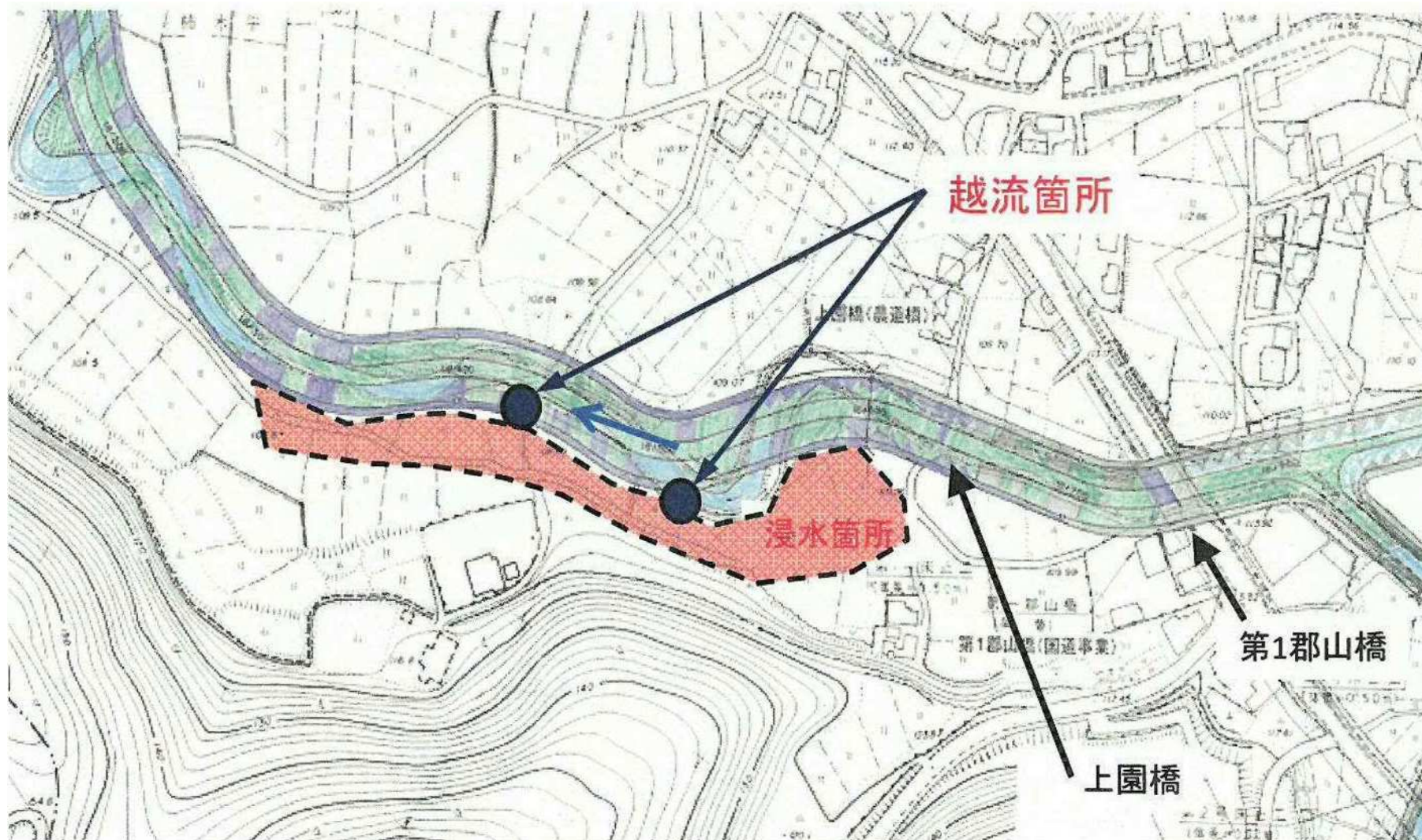
河川名	神之川	注意事項 ・被災箇所の市町村名は、当時の市町村名となっています。 ・浸水原因、範囲等は、被災時の現地調査、聞き取り等によるものです。
被災年月日	平成28年6月29日(豪雨)	
被災箇所	鹿児島市西俣地内	
浸水原因	越水	



浸水範囲

浸水実績等の周知

河川名	甲突川	注意事項
被災年月日	平成28年6月29日(豪雨)	<ul style="list-style-type: none"> ・被災箇所の市町村名は、当時の市町村名となっています。 ・浸水原因、範囲等は、被災時の現地調査、聴き取り等によるものです。
被災箇所	鹿児島市郡山町	
浸水原因	越水	



浸水実績等の周知

河川名	甲突川①	注意事項 ・被災箇所の市町村名は、当時の市町村名となっています。 ・浸水原因、範囲等は、被災時の現地調査、聞き取り等によるものです。
被災年月日	令和元年7月1日(豪雨)	
被災箇所	鹿児島市郡山町上常磐地内	
浸水原因	溢水	



浸水実績等の周知

河川名	甲突川②	注意事項
被災年月日	令和元年7月1日(豪雨)	・被災箇所の市町村名は、当時の市町村名となっています。 ・浸水原因、範囲等は、被災時の現地調査、聞き取り等によるものです。
被災箇所	鹿児島市小山田町地内	
浸水原因	越水	



浸水実績等の周知

河川名	稲荷川	注意事項
被災年月日	令和元年7月1日(豪雨)	・被災箇所の市町村名は、当時の市町村名となっています。 ・浸水原因、範囲等は、被災時の現地調査、聞き取り等によるものです。
被災箇所	鹿児島市川上町地内	
浸水原因	越水	



浸水実績等の周知

河川名	川田川	注意事項
被災年月日	令和元年7月1日(豪雨)	・被災箇所の市町村名は、当時の市町村名となっています。 ・浸水原因、範囲等は、被災時の現地調査、聞き取り等によるものです。
被災箇所	鹿児島市花尾地内	
浸水原因	越水	



知 周 の 等 績 実 水 浸

河 川 名	和田川	注 意 事 項 ・被災箇所の市町村名は、当時の市町村名となっています。 ・浸水原因、範囲等は、被災時の現地調査、聞き取り等によるものです。
被 災 年 月 日	令和元年7月3日(豪雨)	
被 災 箇 所	鹿児島市和田町地内	
浸 水 原 因	溢水	

