

霧島市霧島大窪地区 大窪谷(2)

山腹崩壊に伴う土石流が発生し、土砂が下流域へ流出して、家屋1戸が全壊し、1名の尊い命が犠牲になりました。

被災全景



崩壊部



人家被災状況



土砂流出状況



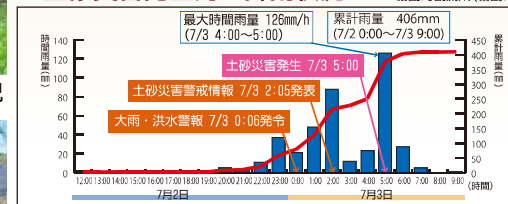
土砂流出状況

被災箇所の位置



土砂災害発生時の降雨状況

霧島町観測所(霧島市)



公共土木施設等の被害の概況

区分	箇所数	人的被害		公共土木施設		その他の被害	
		死者	負傷者	被害箇所	被害状況	被害箇所	被害状況
河川	1箇所	1人	0人	水田	冠水	0.16ha	冠水
海岸	1箇所	行方不明	0人	砂防設備	全壊	1戸	冠水
道路	1箇所	半壊	0戸	橋梁	一部損壊	0戸	流出
計	1箇所	流出	0戸	計	1箇所	流出	0戸
		床上浸水	0戸			床上浸水	0戸
		床下浸水	0戸			床下浸水	0戸

被災前全景 平成12年



被災後全景 平成22年7月



曾於市財部町下財部地区 中谷

大雨による地すべり(幅約50m、奥行き約90m)が発生し、土砂が下流域へ流出して、全壊家屋2戸、負傷者1名の被害を受けました。

■被災全景



人的被害
負傷者 1名
人家等の被害
全壊家屋 2戸



崩壊部

土砂流出状況



土砂流出状況



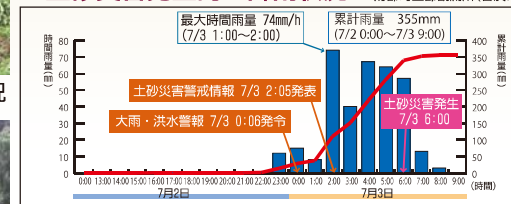
人家被災状況

■被災箇所の位置



■土砂災害発生時の降雨状況

財部町正部観測所(曾於市)



■公共土木施設等の被害の概況

区分	箇所数	人的被害		水田	流失埋没	その他
		死者	負傷者			
河川	1箇所	0	1	冠水	1箇所	冠水
海岸	1箇所	0	0	冠水	1箇所	冠水
砂防設備	1箇所	0	0	冠水	1箇所	冠水
道路	1箇所	0	0	冠水	1箇所	冠水
橋梁	1箇所	0	0	冠水	1箇所	冠水
計	1箇所	0	0	冠水	1箇所	冠水
流出		0	0	冠水	1箇所	冠水
床上浸水		0	0	冠水	1箇所	冠水
床下浸水		0	0	冠水	1箇所	冠水

■被災前全景 平成12年



■被災後全景 平成22年7月



薩摩郡さつま町広瀬地内 上寺下1地区

大雨による斜面崩壊が発生し、がけ上の人家が一部損壊し、がけ下にある小学校まで土砂が到達しました。

■被災全景



人家等の被害
一部損壊 1戸



土砂流出状況



土砂流出状況



応急対策(大型土のう)



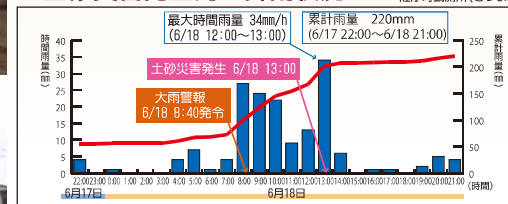
急傾斜地崩壊防止施設完成(平成23年3月)

■被災箇所の位置



■土砂災害発生時の降雨状況

薩摩町観測所(さつま町)



■公共土木施設等の被害の概況

区分	箇所数	人的被害		物的被害	
		死	負傷者	流出	床上浸水
河川	1箇所	0	0	冠水	冠水
海岸	1箇所	行方不明	0	流失埋没	冠水
砂防設備	1箇所	全壊	0	冠水	冠水
道路	1箇所	半壊	0	鉄道	鉄道
橋梁	1箇所	一部損壊	1戸	軌道	軌道
計	1箇所	流出	0	国道	国道
		床上浸水	0		
		床下浸水	0		

■被災前全景 平成12年



■被災後全景 平成22年7月



霧島市霧島大窪地区 湯之迫

山腹崩壊によるかけ崩れが発生し、崩落土砂により、家屋1戸が一部損壊する被害を受けました。

被災全景



崩壊部



人家被災状況

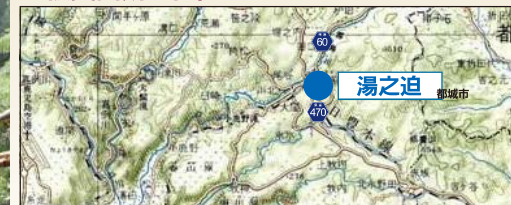


土砂流出状況



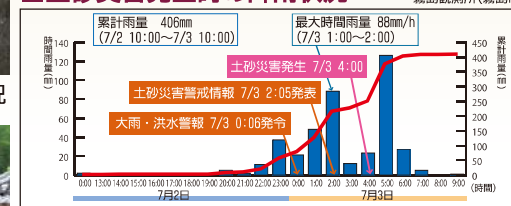
人家被災状況

被災箇所の位置



土砂災害発生時の降雨状況

霧島観測所(霧島市)



公共土木施設等の被害の概況

区分	箇所数	人的被害		水田	公共土木施設	
		死者	負傷者		被災被害	その他の被害
河川	1箇所	0	0	冠水	流失埋没	0
海岸	1箇所	行方不明	0	冠水	流失埋没	0
砂防設備	1箇所	全壊	0	冠水	流失埋没	0
道路	1箇所	半壊	0	鉄道	流失埋没	0
橋梁	1箇所	一部損壊	1戸	軌道	流失埋没	0
計	1箇所	流出	0	国道	流失埋没	0
		床上浸水	0			
		床下浸水	0			

被災前全景 平成12年



被災後全景 平成22年7月

