

## 大島郡龍郷町中勝地区 中勝2

斜面崩壊によるかけ崩れが2箇所発生し、崩落土砂により、車2台が埋没するなどの被害を受けました。

### 被災全景



写真番号①



写真番号②



写真番号③

土砂流出状況

土砂流出状況



写真番号④

斜面崩壊状況



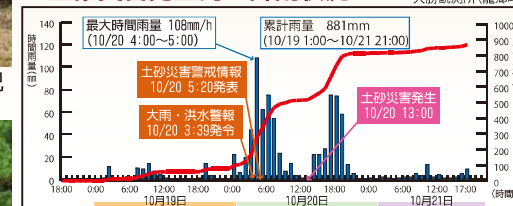
写真番号⑤

土砂流出状況

### 被災箇所の位置



### 土砂災害発生時の降雨状況



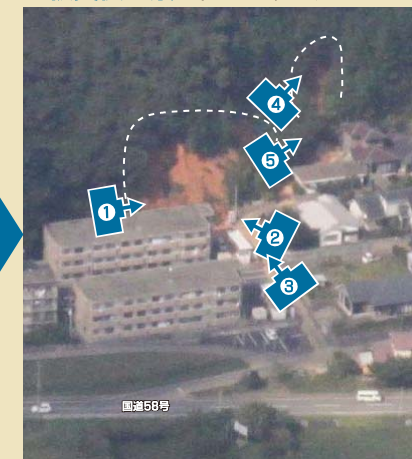
### 公共土木施設等の被害の概況

区分	箇所数	人的被害		水田	流失埋没	その他
		死 者	負 傷 者			
河 川	1箇所	0	0	冠 水	1箇所	0
海 岸	1箇所	0	0	冠 水	1箇所	0
砂防設備	1箇所	0	0	冠 水	1箇所	0
道 路	1箇所	0	0	冠 水	1箇所	0
橋 梁	1箇所	0	0	冠 水	1箇所	0
計	1箇所	0	0	冠 水	1箇所	0
		流出	0	冠 水	1箇所	0
		床上浸水	0	冠 水	1箇所	0
		床下浸水	0	冠 水	1箇所	0

### 被災前全景 平成12年



### 被災後全景 平成22年10月



## 大島郡大和村津名久地区 津名久2

斜面崩壊によるかけ崩れが発生し、崩落土砂により、家屋1戸が一部損壊する被害を受けました。

### 被災全景



人家等の被害  
一部損壊 1戸



人家被災状況



人家被災状況



斜面崩壊状況



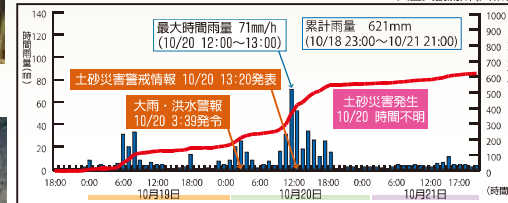
斜面崩壊状況

### 被災箇所の位置



### 土砂災害発生時の降雨状況


大金久観測所(大和村)



### 公共土木施設等の被害の概況

区分	箇所数	人的被害		公共土木施設		その他の被害	
		死者	負傷者	被災箇所	被害状況	被災箇所	被害状況
河川	1箇所	0	0	水田	冠水	1箇所	冠水
海岸	1箇所	0	0	堤防	冠水	1箇所	冠水
砂防設備	1箇所	0	0	道路	全壊	1箇所	全壊
道路	1箇所	0	0	橋梁	半壊	1箇所	半壊
橋梁	1箇所	0	0	計	流出	1箇所	流出
計	1箇所	0	0		床上浸水	1箇所	床上浸水
					床下浸水	1箇所	床下浸水

### 被災前全景 平成12年



### 被災後全景 平成22年10月



## 奄美市崎原地区 崎原

10月20日に山腹崩壊によるがけ崩れが発生し、崩落土砂により、家屋2戸が一部損壊する被害を受けました。

### ■被災全景



人家被災状況



■被災箇所の位置 ▲人家被災状況



## 大島郡大和村大金久地区 大金久2

10月20日に山腹崩壊によるがけ崩れが発生し、崩落土砂により、家屋1戸が一部損壊する被害を受けました。

### ■被災全景



人家被災状況



■被災箇所の位置 ▲人家被災状況

