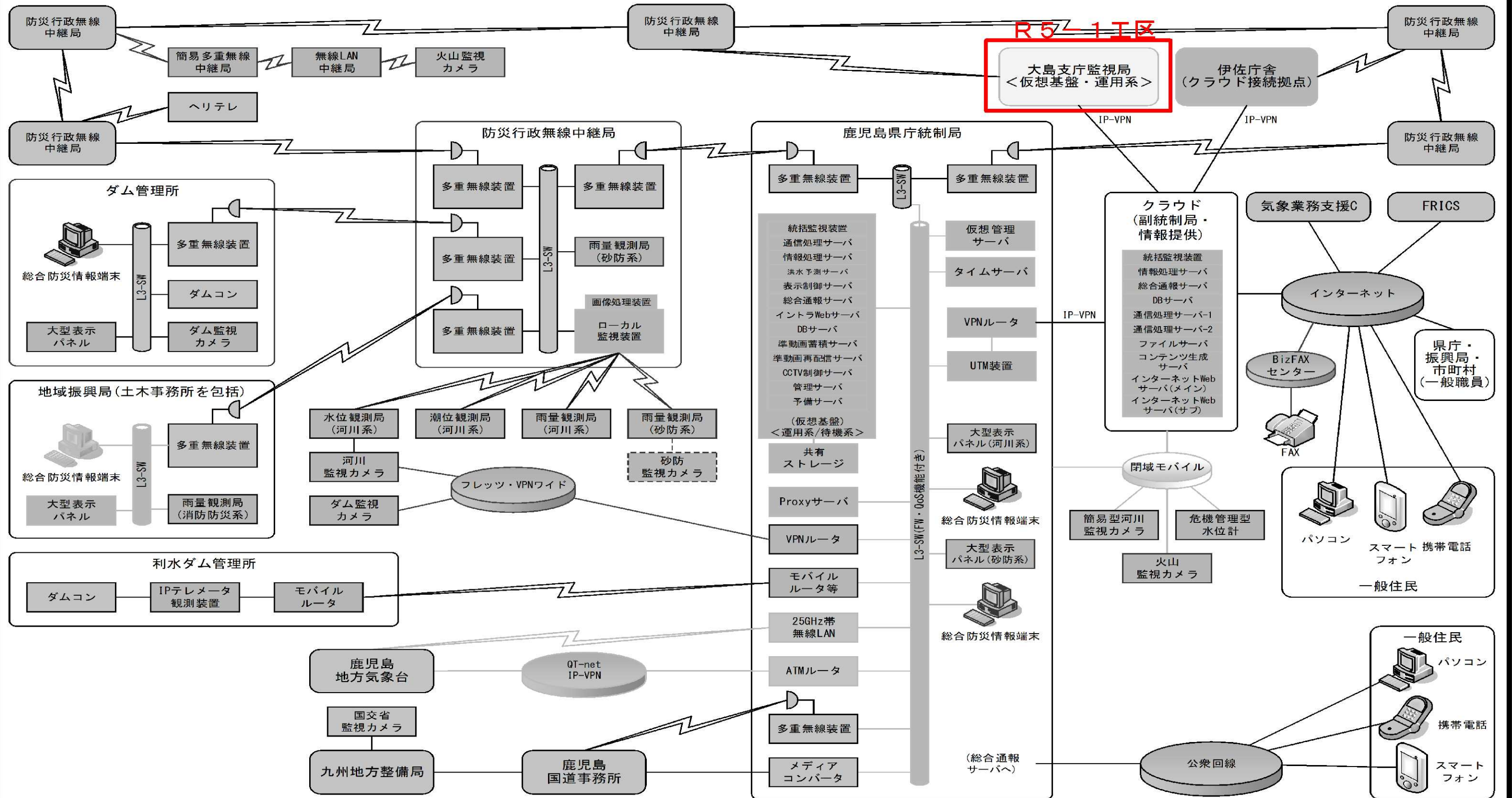


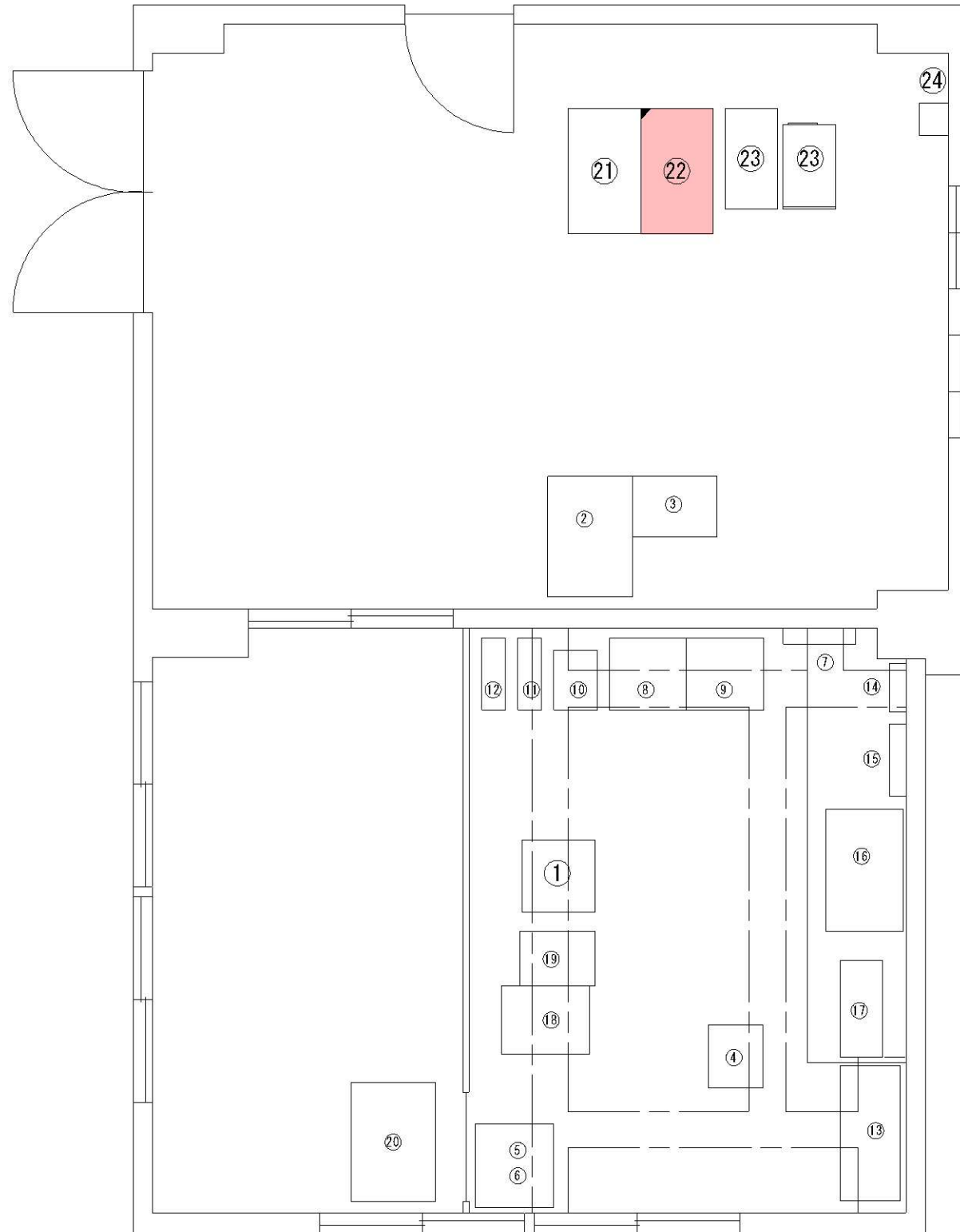
鹿児島県河川砂防情報システム 全体構成概念図



実施設計図

工事名	総合流域防災(情報基盤総合整備)工事 (R5-1工区)		
工事場所	奄美市名瀬永田町地内(大島支庁)		
図面種類	システム全体構成概念図		
縮尺	1/25	図面番号	* / *
図面番号	全 3 葉 第 1 号		

大島支庁 無線室機器配置図 (新 設)



無線室平面図

【凡例】

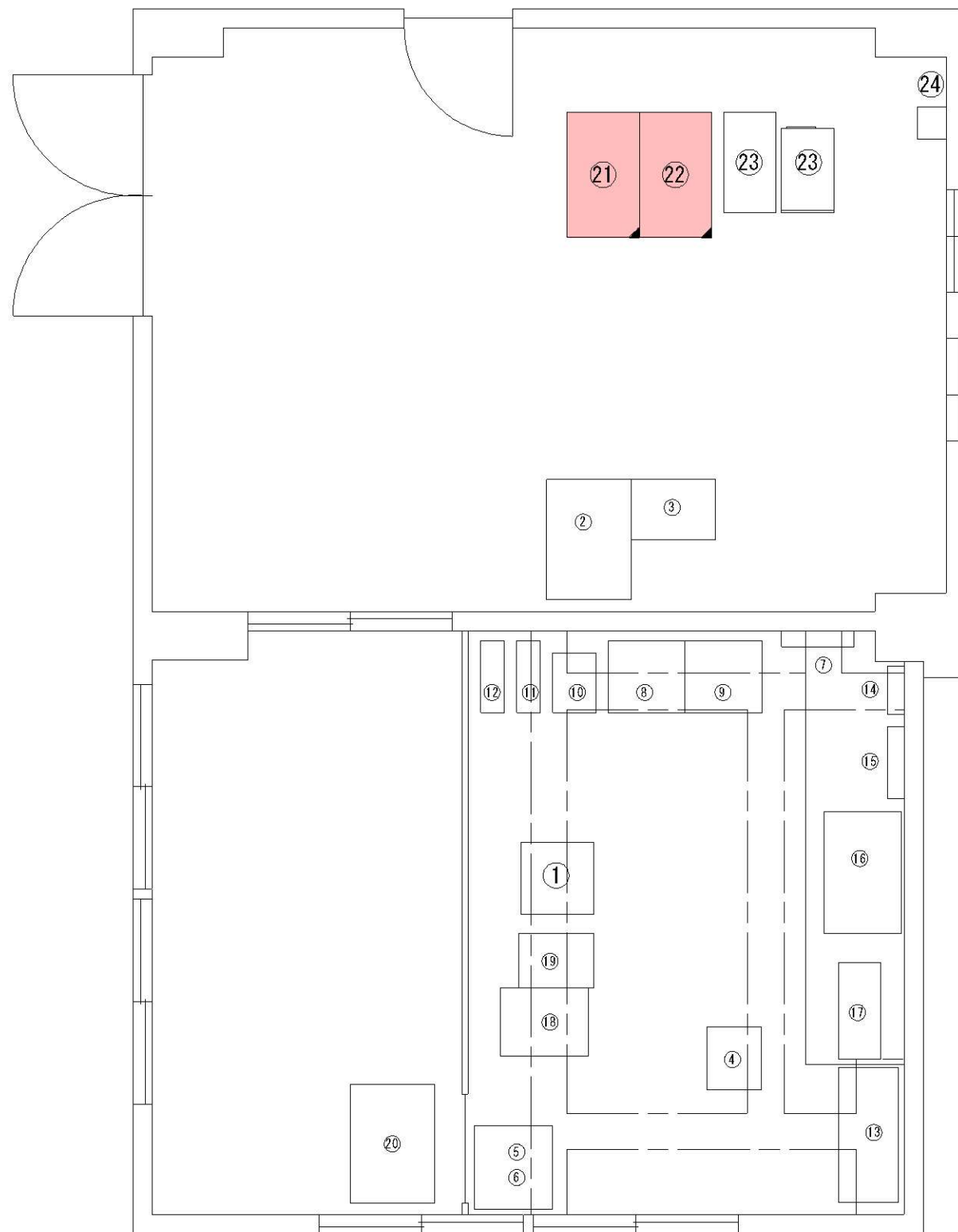
: 新設
 : 撤去
 : 既設

番号	装 置 名	備 考
①	収容架1 (FWA装置)	既設
②	収容架2 (IP機器) (監視制御装置)	既設
③	防災IP交換機	既設
④	260MHz帯回線制御装置	既設
⑤	260MHz帯移動局副統制台	既設
⑥	260MHz帯管理監視制御装置	既設
⑦	交流直流分電盤	既設
⑧	直流電源装置	既設
⑨	蓄電池設備	既設
⑩	スコットトランス	既設
⑪	UPS (防災情報ネットワーク)	既設
⑫	UPS	既設
⑬	MDF (県防災用)	既設
⑭	外線端子盤	既設
⑮	保安器箱	既設
⑯	MDF (庁舎用)	既設
⑰	電子交換機	既設
⑱	行政ラック	既設
⑲	書棚	既設
⑳	行政ネットワーク LANラック	既設
㉑	河川砂防情報システム機器 1	既設
㉒	河川砂防情報システム機器 2	実装機器の設置
㉓	河川砂防情報システム用UPS	既設
㉔	IPテレメータ観測装置	既設

実施設計図

工事名	総合流域防災 (情報基盤総合整備) 工事 (R5-1工区)		
工事場所	奄美市名瀬永田町地内 (大島支庁)		
図面種類	大島支庁 無線室機器配置図 (新設)		
縮尺	1/25	図面番号	* / *
図面番号	全 3 葉 第 2 号		

大島支庁 無線室機器配置図 (撤 去)



無線室平面図

【凡例】

: 新設
 : 撤去
 : 既設

番号	装 置 名	備 考
①	収容架1 (FWA装置)	既設
②	収容架2 (IP機器) (監視制御装置)	既設
③	防災IP交換機	既設
④	260MHz帯回線制御装置	既設
⑤	260MHz帯移動局副統制台	既設
⑥	260MHz帯管理監視制御装置	既設
⑦	交流直流分電盤	既設
⑧	直流電源装置	既設
⑨	蓄電池設備	既設
⑩	スコットトランス	既設
⑪	UPS (防災情報ネットワーク)	既設
⑫	UPS	既設
⑬	MDF (県防災用)	既設
⑭	外線端子盤	既設
⑮	保安器箱	既設
⑯	MDF (庁舎用)	既設
⑰	電子交換機	既設
⑱	行政ラック	既設
⑲	書棚	既設
⑳	行政ネットワーク LANラック	既設
㉑	河川砂防情報システム機器 1	実装機器の撤去
㉒	河川砂防情報システム機器 2	実装機器の撤去
㉓	河川砂防情報システム用UPS	既設
㉔	IPテレメータ観測装置	既設

実施設計図

工事名	総合流域防災 (情報基盤総合整備) 工事 (R5-1工区)		
工事場所	奄美市名瀬永田町地内 (大島支庁)		
図面種類	大島支庁 無線室機器配置図 (撤去)		
縮尺	1/25	図面番号	* / *
図面番号	全 3 葉 第 3 号		