
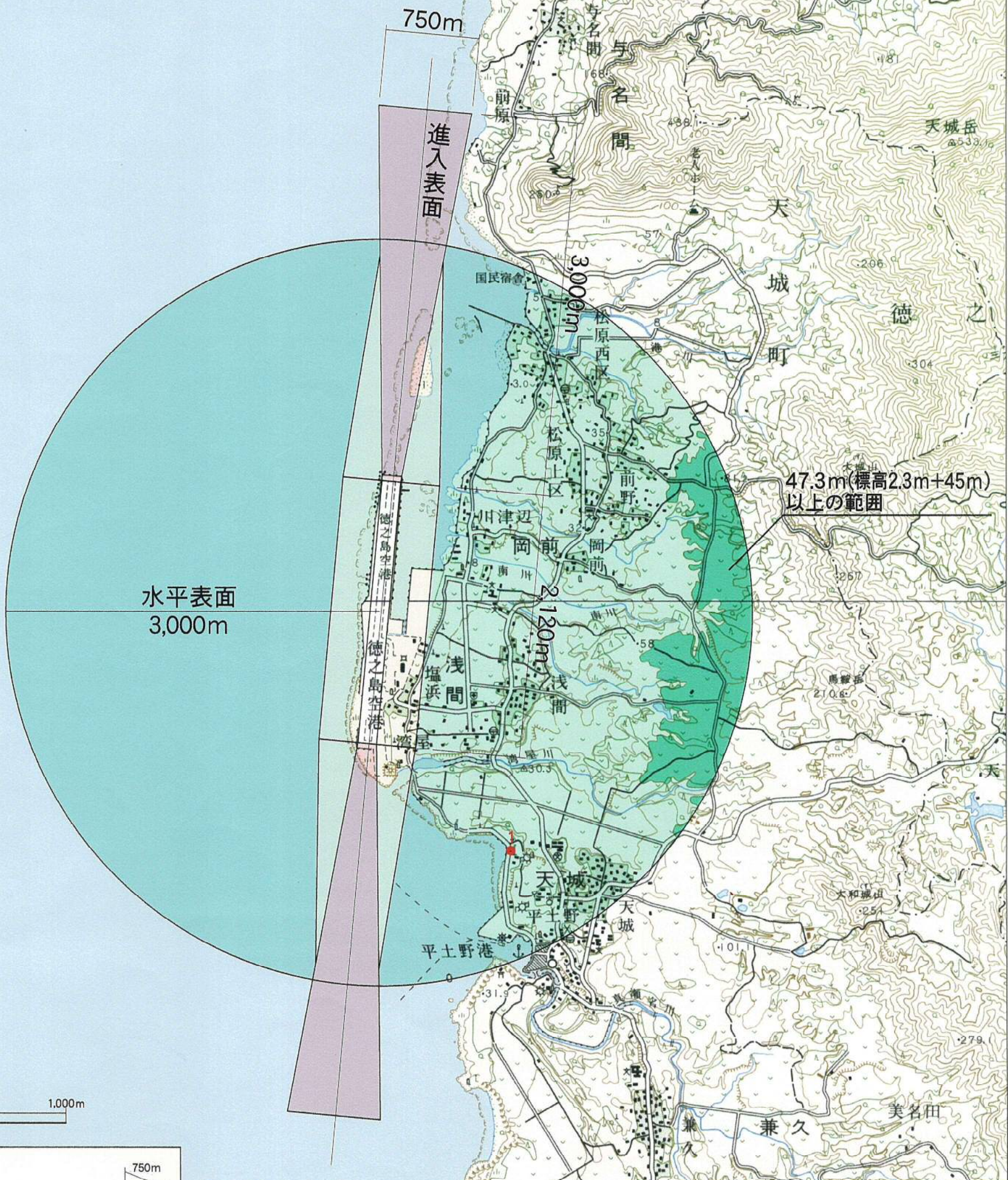
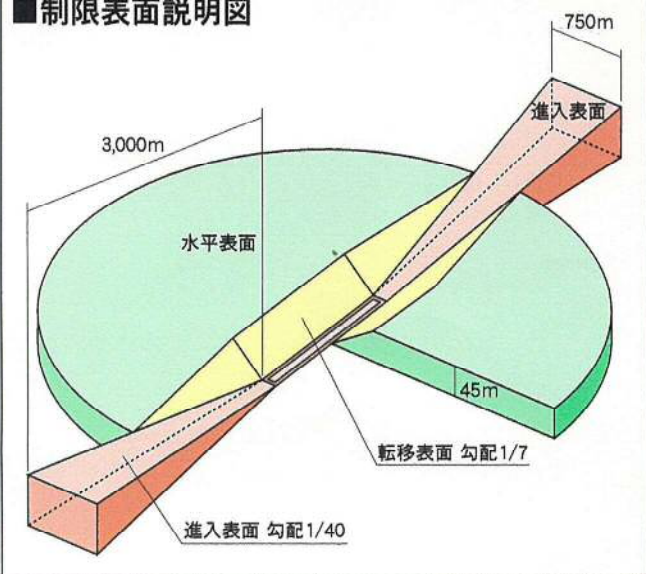


# 徳之島空港制限表面図



## 制限表面説明図



番号	地域	物件	備考
1	天城	煙突	低光度障害灯 4灯

項目	概要
所在地	鹿児島県大島郡天城町浅間
標点位置	27° 50' 11" N 128° 52' 53" E
標高	2.3m
空港面積	526,375㎡(告示面積)、572,805㎡(管理面積)
着陸帯	2,120m×150m/C級
滑走路	2,000m×45m/LA-2
誘導路	270.6m×23m, 144.7m×18m
エプロン	17,900㎡(小型ジェット機用-2, プロペラ機用-2)
駐車場	11,782㎡(177台)
照明施設	進入灯、進入路指示灯、夜間着陸用灯火一式
無線施設	VOR/DME, LLZ, 対空通信施設
気象施設	一般気象観測装置一式、気象資料伝送網施設、テレメール、RVR
ターミナルビル	1,914㎡(RC1階建)
運用時間	8:30~18:30(10時間)