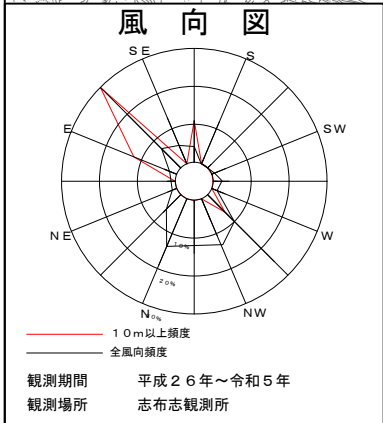
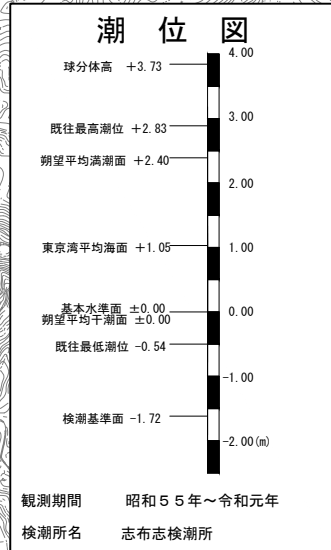
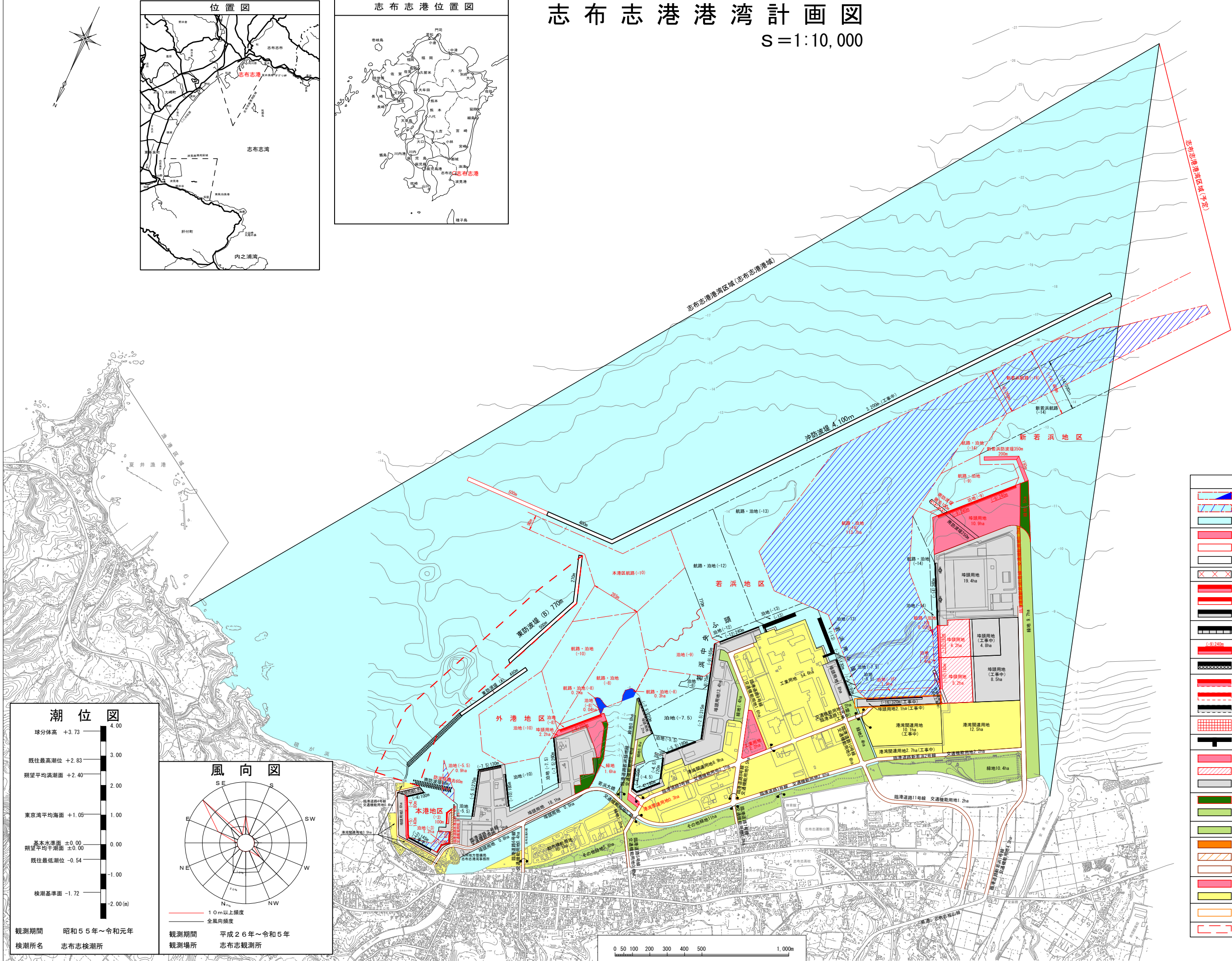


志布志港港湾計画図

S=1:10,000



凡 例	
	航路・泊地 (今回計画)
	(既定計画)
	(既 設)
	防波堤 (今回計画)
	(既定計画)
	(既 設)
	撤 去 (今回計画)
	(既定計画)
	(既 設)
	公共耐震強化岸壁 (緊急物資等輸送用) (既 設)
	公共耐震強化岸壁 (幹線貨物輸送用) (今回計画)
	物資補給岸壁
	公共物揚場 (今回計画)
	(既定計画)
	(既 設)
	公共船揚場 (既定計画)
	ドルフィン (既 設)
	埠頭用地 (今回計画)
	(既定計画)
	(既 設)
	緑地 (今回計画)
	(既 設)
	その他緑地 (既 設)
	交通機能用地 (今回計画)
	(既定計画)
	(既 設)
	その他の用地 (既定計画)
	(既 設)
	効率的な運営を特に促進する区域 (既定計画)
	開発空間の留保 (今回計画)