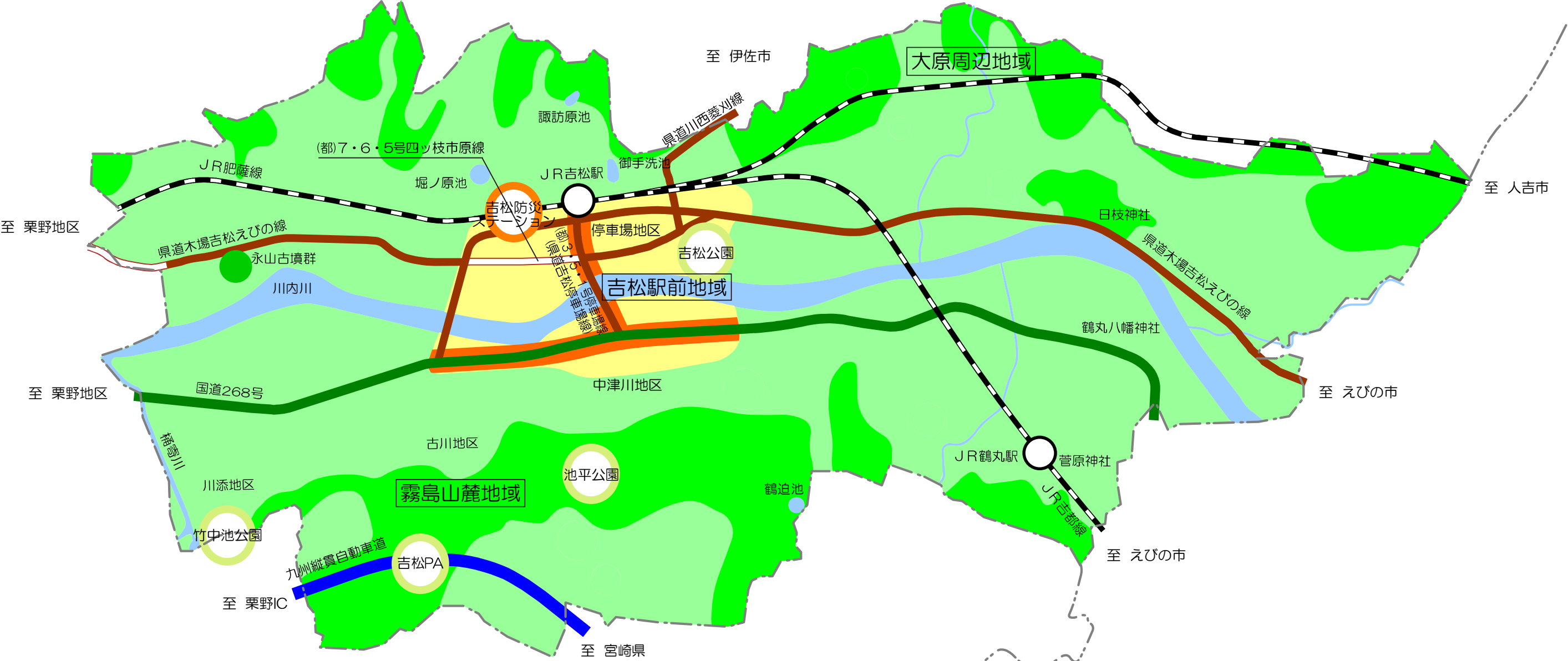
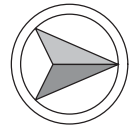
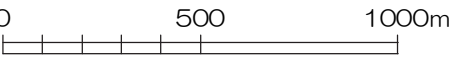


吉松都市計画  
都市計画区域の整備，開発及び保全の方針図




凡例

	住宅地		鉄道		公園・緑地
	商業・業務地		高規格幹線道路(概ね整備済み)		河川・湖沼
	農業ゾーン		主要幹線道路(概ね整備済み)		都市計画区域界
	樹林地ゾーン		都市幹線道路(概ね整備済み)		行政区境界
	観光・レクリエーション地区		都市幹線道路(概ね10年以降)		
	公共サービス地区				



注①) この方針図は，概ね20年後の目指すべき都市の姿を想定したものであり，具体的なルート及び位置を規定したものではありません。  
注②) 「概ね10年以内に整備」とは，概ね10年以内に整備に着手することを含み，整備の完了時期を明示したものではありません。



注① この方針図は、概ね20年後の目指すべき都市の姿を想定したものであり、具体のルート及び位置を規定したものではありません。  
注② 「概ね10年以内に整備」とは、概ね10年以内に整備に着手することを含み、整備の完了時期を明示したものではありません。



栗野都市計画 吉松都市計画  
都市計画区域の整備，開発及び保全の方針図

