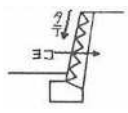
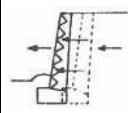

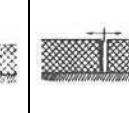
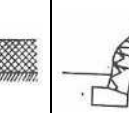
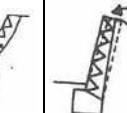
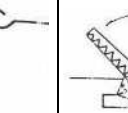
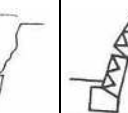
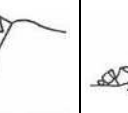


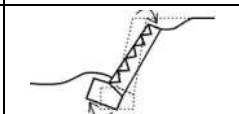
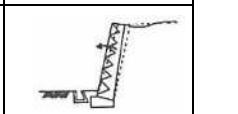


(様式-1) 擁壁被害状況調査・危険度判定票

調 査 票		調査日時	年	月	日	時	調査番号	
		地震名又は降雨災害名						
被害発生場所	都道府県		市郡		区町村			
	地区 団地		丁目		番 号			
所有者・管理者氏名			記入者氏名	TEL:				
所有者・管理者の連絡先	TEL:		居住者への説明	<input type="checkbox"/> 済 <input type="checkbox"/> 未了 <input type="checkbox"/> 居住者不在 <input type="checkbox"/> 老人独居住宅				
<被災状況図>							応急措置 <input type="checkbox"/> 済 <input type="checkbox"/> 未了 <input type="checkbox"/> 被災無 <input type="checkbox"/> 簡易記録	
1.クラック	2.水平移動	3-1.不同沈下	3-2.目地の開き	4.ハラミ	5-1.傾斜	5-2.倒壊	6.擁壁の折損	7.崩壊
								
8.張出し床版付擁壁の支柱の損傷	9.基礎及び基礎地盤の被害		10.排水施設の変状			建物・道路との位置関係(基礎点) 		
								
※簡易記録をする場合は、被災状況図は省略することができる。 ただし、調査箇所が分かるよう判定結果を住宅地図上に記載し、被害が無いことが確認できる全景写真を撮影する。								
[平面図]				[断面図]				
被災写真の有無	<input type="checkbox"/> 無 <input type="checkbox"/> 有→写真番号 []							
特記事項								

擁壁の基礎的条件	擁壁の種類	<input type="checkbox"/> L(逆T)型 <input type="checkbox"/> 重力式 <input type="checkbox"/> コンクリート系擁壁 <input type="checkbox"/> もたれ式 <input type="checkbox"/> その他	<input type="checkbox"/> 増積み擁壁	増積部分[] 擁壁部分[] 全擁壁高 m 増設高 m
		<input type="checkbox"/> 場所打ち <input type="checkbox"/> プレキャスト <input type="checkbox"/> 練石積擁壁 <input type="checkbox"/> 間地石 <input type="checkbox"/> コンクリートブロック <input type="checkbox"/> その他[]	<input type="checkbox"/> 二段擁壁	上部[] 下部[] 上部高 m ; 下部高 m
	<input type="checkbox"/> 空石積擁壁 <input type="checkbox"/> 玉石積 <input type="checkbox"/> くずれ石積 <input type="checkbox"/> 間地石 <input type="checkbox"/> その他[]	<input type="checkbox"/> 張り出し床版付擁壁 <input type="checkbox"/> 擁壁の設置条件 <input type="checkbox"/> 擁壁の勾配	<input type="checkbox"/> その他[] <input type="checkbox"/> 切上・盛土境 <input type="checkbox"/> 軟弱地盤上 <input type="checkbox"/> 他 <input type="checkbox"/> 不明 度 又は (1 :)	

基礎点	①湧水	乾燥	<input type="checkbox"/> 影響範囲に建物または道路がある	0	0
		湿潤	<input type="checkbox"/> 影響範囲に建物または道路がない(B)	0.4	0.2
		にじみ出し、流出		0.8	0.4
	②排水施設	水抜孔有、天端排水溝有、表面水の浸透阻止		0	0
		水抜孔有、天端は表面水が浸透しやすい		0.4	0.2
		水抜孔無、あっても数・寸法が不適當		0.8	0.4
	③高さ	H ≤ 1m		0	0
		1m < H ≤ 3m		0.2	0.1
		3m < H ≤ 4m		0.4	0.2
		4m < H ≤ 5m		0.6	0.3
5m < H			0.8	0.4	

基礎点計
①+②+③

区分	項目	程度		小						中						大					
		擁壁種類	擁壁種類	コンクリ	練積	増積	2段	張出	空積	コンクリ	練積	増積	2段	張出	空積	コンクリ	練積	増積	2段	張出	空積
変状形態と変状点	1 クラック			1	2	3	4	5		2.5	3.5	4	5	7		4	5	6	7	8	
	2 水平移動			2	2.5	3.5	4	6	6	3.5	4	4.5	5	7	7	5	5.5	6	7	9	9
	3 不同沈下・目地の開き			3	3.5	4	5	7		4.5	5	6	7	9		6	7	8	9	10	
	4 ハラミ				4.5	5	6	8	8		6	7	8	9	9		8	9	10	10	10
	5 傾斜・倒壊			5	5.5	6	7	8		7	8	8	9	10		8	9	10	10	10	
	6 擁壁の折損			6	6.5	7	8	9		7	8	9	9	10		8	9	10	10	10	
	7 崩壊				9	9	10	10	8		10	10	10	10	9		10	10	10	10	10
	8 張り出し床版付擁壁の支柱の損傷							7						9							10
	9 基礎及び基礎地盤の被害									10											
	10 排水施設の変状			3						5						7					
	11 擁壁背面の水道管等破裂									10											

変状の程度	項目/程度	小		中		大	
		小	中	中	大	大	大
大・中・小の概要説明	1 クラック(幅)	2mm未満のクラックはあるが、機能上の支障なし(コンクリート系擁壁の場合2mm未満)。	2mm~20mm未満(コンクリート系擁壁の場合2mm~5mm未満)。	20mm以上(コンクリート系擁壁の場合5mm以上)。			
	2 水平移動(伸縮目地前後のずれ)	5mm未満の隙間(変位)がある。	5mm~50mm未満の隙間(変位)がある。	50mm以上の隙間(変位)がある。			
	3 不同沈下・目地の開き(目地上下・左右の開き)	5mm未満の目地上下のずれ又は目地の開きがある。	5mm~50mm未満の目地の上下のずれ又は目地の開きがある。	50mm以上の目地の上下のずれ又は目地の開きがあり、滑動、転倒のおそれがある。			
	4 ハラミ(テンションクラック・ずれ・中抜け)	小規模のハラミ及び中抜け(積石が1~2個抜け落ちる)	宅地地盤にテンションクラック無し円弧すべりのおそれ無し	宅地地盤にテンションクラック有り円弧すべりのおそれ有り			
	5 傾斜・倒壊	擁壁が前面地盤に対し垂直以下。(コンクリート系擁壁の場合：天端50mm未満の傾斜)	擁壁が前面地盤に対し垂直以上。(コンクリート系擁壁の場合：天端50mm以上の傾斜)	擁壁が前傾・倒壊してその機能を失っているもの。			
	6 擁壁の折損(横・ななめひびわれから起きるもの。はらんでいるが曲線的でなく、クラックを境に鈍角に折れている)	クラックを境にわずかに角度をなしている。(コンクリート系擁壁の場合クラックを境にわずかに前傾している。)	クラックを境に明らかに角度をなしており、抜け石があり、裏込めコンクリートが見える。(コンクリート系擁壁の場合クラックを境に前方に傾斜している。)	一見して大であると判るもの。(コンクリート系擁壁の場合クラックを境に前傾している。又は、1mmでも剪断破壊があり後傾している。)			
	7 崩壊	中間辺りから上が滑っている。	基礎部を残して滑っている。	機能を果たしていない。			
	8 張り出し床版付擁壁の支柱の損傷	支柱にひびが入っている。	支柱のコンクリートがはがれて鉄筋が見えている。	支柱の剪断破壊。			
	9 基礎及び基礎地盤の被害	大規模な沈下やクラックが生じている。					
	10 排水施設の変状	天端排水溝にずれ、欠損がある。又は、天端背面、舗装面にクラックが見られる。	左に加え擁壁のクラック又は目地からの湧水がある。	水抜孔の詰まり、破損があり、排水機能が失われている。			
	11 擁壁背面の水道管等破裂	破裂して水が流出している。					

被害の判定値 ※基礎点に変状点の最大値を加えた点数 ※無被害の場合は基礎・変状点の記載無し	基礎点 + 変状点	☆被害程度の点数と危険度判定☆ 無被害： 0 点(防災上問題無し) 小被害： 1 ~ 4.5 点未満 (当面は防災上問題無し) 中被害： 4.5 点 ~ 8.5 点未満 (制限付き立入、進行していれば避難) 大被害： 8.5 点 ~ (危険、要避難、立入禁止)
	= [] 点	
危険度判定	<input type="checkbox"/> 大 <input type="checkbox"/> 中 <input type="checkbox"/> 小 <input type="checkbox"/> 無	

所見(記入者の意見)	緊急度	<input type="checkbox"/> 大 <input type="checkbox"/> 中 <input type="checkbox"/> 小	(人命・財産・交通の3点を判定基準とする。)
※無被害の場合は記載無し	拡大の見込	<input type="checkbox"/> 有 <input type="checkbox"/> 無 <input type="checkbox"/> 判断不可	(備考：)