

-41669.642 (座標値種別：図上測定)

(注) 地図に準ずる図面は、土地の区画を明確にした不動産登記法所定の地図が備え付けられるまでの間、これに代わるものとして備え付けられている図面で、土地の位置及び形状の概略を記載した図面です。



請求部	所在	鹿児島市易居町		地番	13番19				
出力縮尺	1/600	精度区分		座標系番号又は記号	II	分類	地図に準ずる図面 (街区成果B)	種類	街区基本調査成果図
作成年月日	平成22年3月23日		備付年月日 (原図)	平成22年3月23日		補記事項			

これは地図に準ずる図面に記録されている内容を証明した書面である。

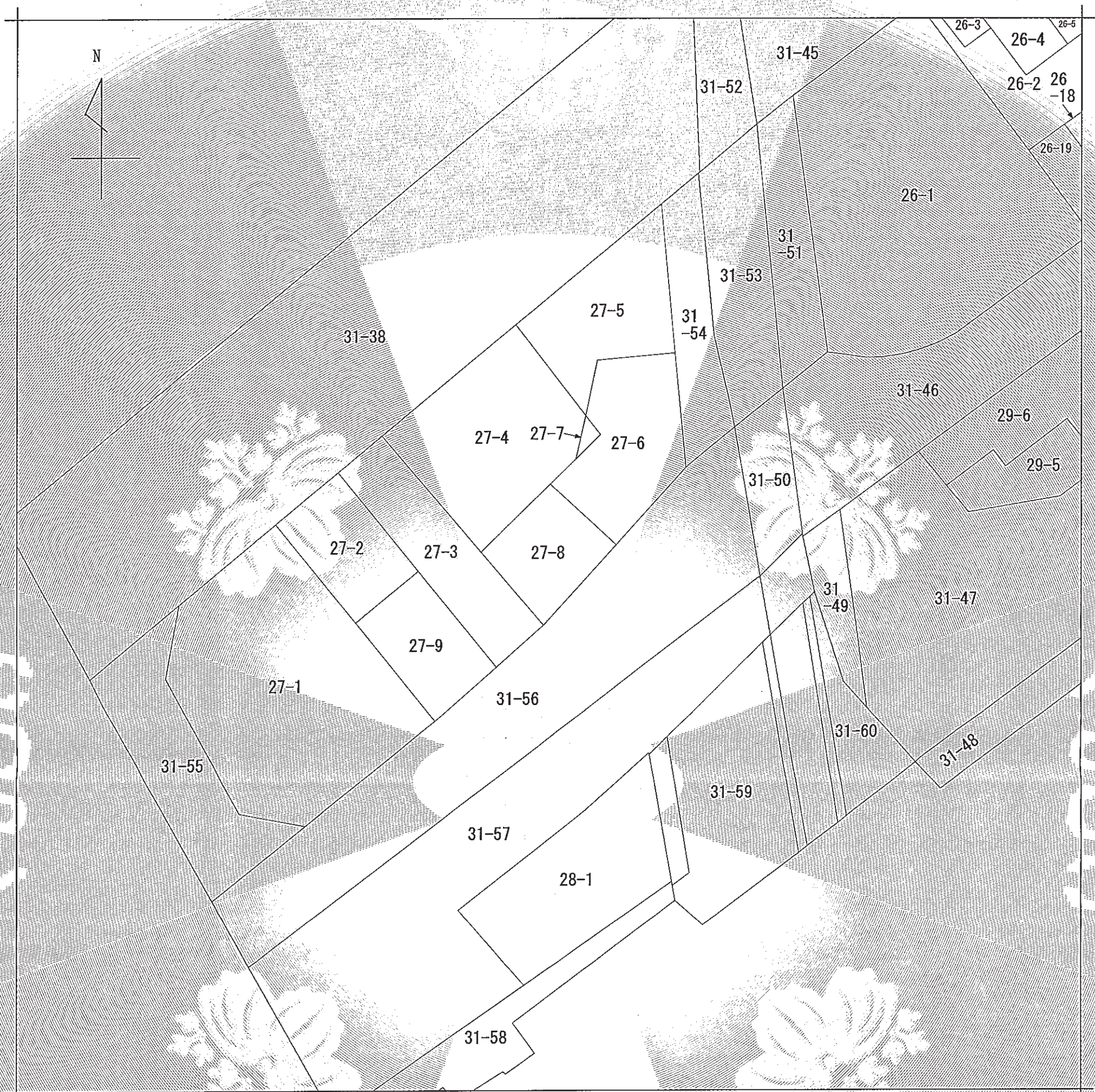
平成31年2月21日
鹿児島地方務局

請求番号：12-2
(1/1)

登記官

松崎信彦





(注) 地図に準ずる図面は、土地の区画を明確にした不動産登記法所定の地図が備え付けられるまでの間、これに代わるものとして備え付けられている図面で、土地の位置及び形状の概略を記載した図面です。



請求部	所在	鹿児島市小川町		地番	27番8		
出縮	力尺	1/600	精度区分	座標系番号又は記号	分類	地図に準ずる図面	
作成年月日	昭和47年3月10日		備付年月日(原図)	補記事項		種類	旧土地台帳附属地図

これは地図に準ずる図面に記録されている内容を証明した書面である。

平成31年2月21日
鹿児島地方法務局

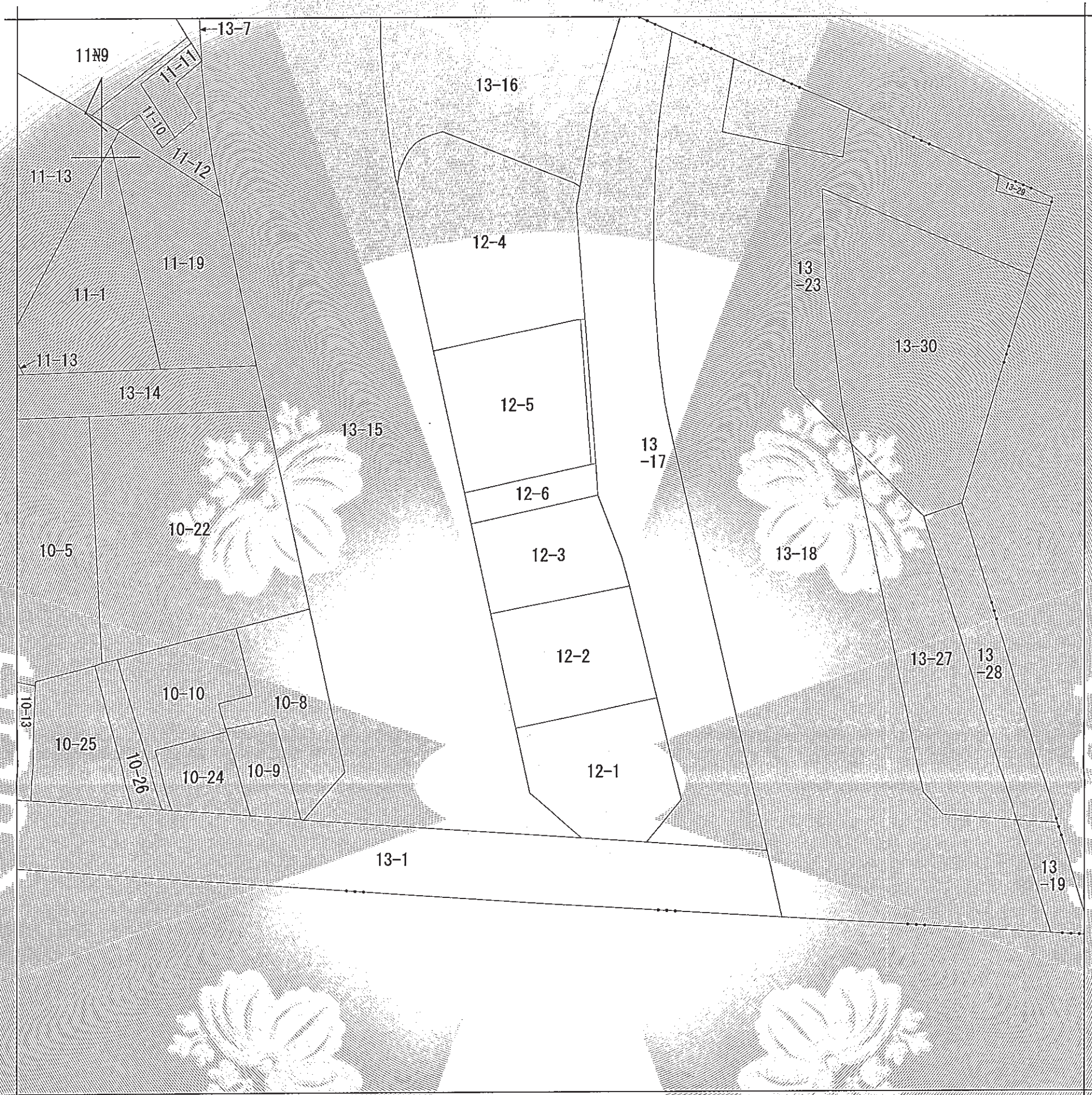
請求番号：12-3
(1/1)

登記官


松崎信彦



公用



(注) 地図に準ずる図面は、土地の区画を明確にした不動産登記法所定の地図が備え付けられるまでの間、これに代わるものとして備え付けられている図面で、土地の位置及び形状の概略を記載した図面です。



請求部	所在	鹿児島市名山町		地番	12番3	
出力縮尺	1/600	精度区分		座標系番号又は記号	分類	地図に準ずる図面
作成年月日	昭和41年3月30日		備付年月日(原図)		補記事項	
						種類 土地区画整理所在図


これは地図に準ずる図面に記録されている内容を証明した書面である。

平成31年2月21日
鹿児島地方法務局

請求番号：12-4
(1/1)

登記官

松崎信彦



公用



(注) 地図に準ずる図面は、土地の区画を明確にした不動産登記法所定の地図が備え付けられるまでの間、これに代わるものとして備え付けられている図面で、土地の位置及び形状の概略を記載した図面です。



請求部	所在	鹿児島市住吉町		地番	13番16	
出力縮尺	1/600	精度区分		座標系番号又は記号	分類	地図に準ずる図面
作成年月日	昭和44年12月10日		備付年月日(原図)		補記事項	
						種類 土地区画整理所在図

これは地図に準ずる図面に記録されている内容を証明した書面である。

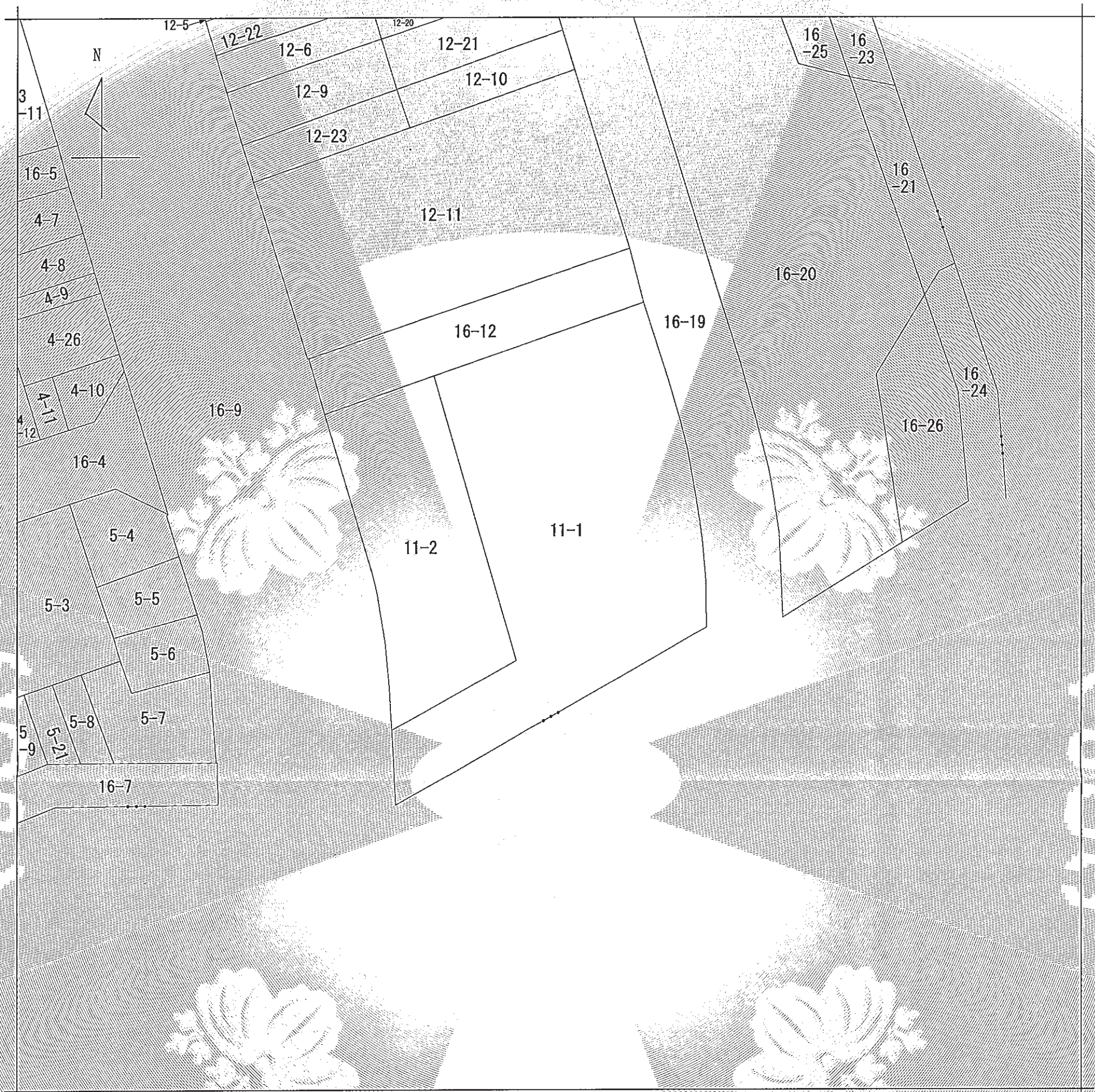
平成31年2月21日
鹿児島地方法務局

請求番号：12-5
(1/1)

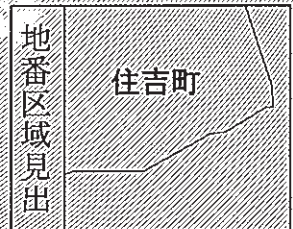
登記官

松崎信彦





(注) 地図に準ずる図面は、土地の区画を明確にした不動産登記法所定の地図が備え付けられるまでの間、これに代わるものとして備え付けられている図面で、土地の位置及び形状の概略を記載した図面です。



請求部	所在	鹿児島市住吉町		地番	11番1	
出力縮	1/600	精度区分		座標系番号又は記号	分類	地図に準ずる図面
作成年月日	昭和44年12月10日		備付年月日(原図)		補記事項	
						種類 土地区画整理所在図

これは地図に準ずる図面に記録されている内容を証明した書面である。


平成31年2月21日
鹿児島地方法務局

請求番号：12-6
(1/1)

登記官

松崎信彦





-155665.726

-41607.177

(座標値種別：測量成果)



A 本港新町
B 本港新町

請求部	所在	鹿児島市本港新町				地番	4番1		
出力縮尺	1/1000	精度区分	甲二	座標系番号又は記号	II	分類	地図(法第14条第1項)	種類	街区基本調査成果図
作成年月日	平成19年8月			備付年月日(原図)		補記事項	地図の縮尺は1/500ですが、1/1000に変更して出力しています		

これは地図に記録されている内容を証明した書面である。

平成31年2月20日
鹿児島地方法務局

登記官

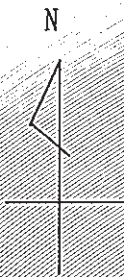
松崎信彦



請求番号：33-1

(1/1)

公用



請求部	所在	鹿児島市本港新町				地番	4番8		
出力縮尺	1/1000	精度区分	甲二	座標系番号又は記号	II	分類	地図(法第14条第1項)	種類	街区基本調査成果図
作成年月日	平成19年8月			備付年月日(原図)				補記事項	地図の縮尺は1/500ですが、1/1000に変更して出力しています

これは地図に記録されている内容を証明した書面である。

平成31年2月20日
鹿児島地方法務局
登記官



松崎信彦