

登記年月日：平成14年3月26日

これは図面に記録されている内容を証明した書面である。
平成29年2月7日 鹿児島地方務局

登記官

岡野光延



180572

前 後・新

地 番 5-2,-3,-4

地積測量図 ⑨

土地の所在 鹿児島市本港新町

測点名	X座標	Y座標	Yn+1-Yn-1	Xn (Yn+1-Yn-1)
5-51	-156321.005	-41255.103	4.353	-680465.334765
5-52	-156323.910	-41252.877	5.392	-842898.522720
5-53	-156327.663	-41249.711	47.061	-7356936.148443
5-54	-156375.065	-41205.816	45.520	-7118192.958800
5-55	-156376.886	-41204.191	3.220	-503533.572920
5-56	-156378.734	-41202.596	3.141	-491185.603494
5-57	-156380.616	-41201.050	3.042	-475709.833872
5-58	-156382.542	-41199.554	2.926	-457575.317892
5-59	-156384.514	-41198.124	2.827	-442099.021078
5-60	-156386.523	-41196.727	2.712	-424120.250376
5-61	-156388.578	-41195.412	2.579	-403326.142662
5-62	-156390.669	-41194.148	2.185	-341713.611765
5-63	-156392.255	-41193.227	2.098	-328110.950990
5-64	-156394.403	-41192.050	2.305	-360489.098915
5-65	-156396.563	-41190.922	2.199	-343916.042037
5-66	-156398.754	-41189.851	2.080	-325309.408320
5-67	-156400.972	-41188.842	1.736	-271512.087392
5-68	-156402.670	-41188.115	11.804	-1846177.116680
5-69	-156432.574	-41177.038	4.898	-766206.747452
5-1	-156445.915	-41183.217	-86.873	13590925.973795
5-2	-156475.683	-41263.911	-92.227	14431282.816041
			倍面積	51059.598821
			面積	25529.7994105
			地積	25529.79 m²

地 番	面積
① 5	79345.05075
合計面積	60164.8831070
残地	19190.1676430
地積	19190.16 m²

地 番	地 積
① 5	19190.16 m²
② 5-2	25486.55 m²
③ 5-3	9138.52 m²
④ 5-4	25529.79 m²

測点名	X座標	Y座標	Yn+1-Yn-1	Xn (Yn+1-Yn-1)
8-17	-156431.686	-41143.076	9.088	-1421651.162368
8-18	-156430.616	-41139.563	7.623	-1192470.585768
8-19	-156429.424	-41135.453	9.400	-1470436.585600
8-20	-156427.961	-41130.163	8.267	-1293189.953587
8-21	-156427.212	-41127.186	7.326	-1145985.755112
8-22	-156426.467	-41122.837	10.894	-1704109.931498
8-23	-156425.099	-41116.292	11.355	-1776206.999145
8-24	-156424.204	-41111.482	9.474	-1481962.908696
8-25	-156423.444	-41106.818	10.481	-1639474.116564
8-26	-156422.609	-41101.001	13.098	-2048823.332682
8-27	-156421.728	-41093.720	11.536	-1804481.054208
8-28	-156421.306	-41089.465	9.728	-1521666.464768
8-29	-156420.816	-41083.992	11.570	-1809788.841120
8-30	-156420.348	-41077.895	12.191	-1906920.462468
8-31	-156419.928	-41071.801	7.704	-1205059.125312
			倍面積	18277.055985
			面積	9138.5279925
			地積	9138.52 m²


測点名	X座標	Y座標	Yn+1-Yn-1	Xn (Yn+1-Yn-1)
5-3B	-156473.281	-41275.444	-70.797	11077838.874957
K39	-156325.898	-41334.708	-65.030	10165873.146940
K40	-156307.555	-41340.474	-7.242	1131979.313310
K41	-156308.184	-41341.950	-39.512	6176048.966208
7-2.28	-156189.987	-41379.986	46.877	-7321718.020599
5-24A	-156189.177	-41295.073	85.777	-13397439.035529
5-25	-156189.701	-41294.209	1.836	-286764.291036
5-26	-156190.449	-41293.237	1.835	-286609.473916
5-27	-156191.310	-41292.374	1.641	-256309.939710
5-28	-156192.251	-41291.596	1.425	-222573.957675
5-29	-156193.281	-41290.949	1.178	-183995.685018
5-30	-156194.381	-41290.418	0.873	-136357.694613
5-31	-156195.544	-41290.076	16.220	-2533491.723680
5-32	-156279.029	-41274.198	16.293	-2546254.219497
5-33	-156280.816	-41273.783	0.864	-135026.625024
5-34	-156282.593	-41273.334	0.923	-144248.833339
5-35	-156284.369	-41272.860	0.965	-150814.416085
5-36	-156286.134	-41272.369	1.011	-158005.281474
6-37	-156287.880	-41271.849	1.073	-167696.895240
5-38	-156289.633	-41271.296	1.123	-175513.257859
5-39	-156291.386	-41270.726	1.187	-185517.875182
5-40	-156293.125	-41270.109	1.474	-230376.066250
5-41	-156295.398	-41269.252	1.755	-274298.423490
5-42	-156297.671	-41268.354	1.853	-289619.584363
5-43	-156299.923	-41267.399	1.963	-306816.748849
5-44	-156302.167	-41266.391	2.070	-323545.485690
5-45	-156304.366	-41265.329	2.192	-342619.170272
5-46	-156306.538	-41264.199	2.286	-367316.745868
5-47	-156308.690	-41263.043	2.979	-465643.587510
5-48	-156311.875	-41261.220	3.777	-590389.951875
5-49	-156314.986	-41259.266	3.990	-623696.794140
5-50	-156318.025	-41257.230	4.163	-650751.938075

精度区分	甲	乙
①	コンクリート杭	
②	石杭	
③	プラスチック杭	
④	金属製	
⑤	刺	ミ
⑥	木杭	
⑦		
⑧		

平成14年 3月 26日 登記

作製者 鹿児島市真砂本町45番9号 土地家屋調査士 川村幸男 (平成14年3月6日作製)

申請人 鹿児島県知事 須賀龍 縮尺 1/



登記年月日：平成14年3月26日

平成29年2月7日
鹿兒島地方務局
これは図面に記録されている内容を証明した書面である。

登記官

岡野光延



180552

昭_示14年3月26日登記

前々後新

地番 4-14, -15, -16, 4-4

地積測量図 ①/⑦

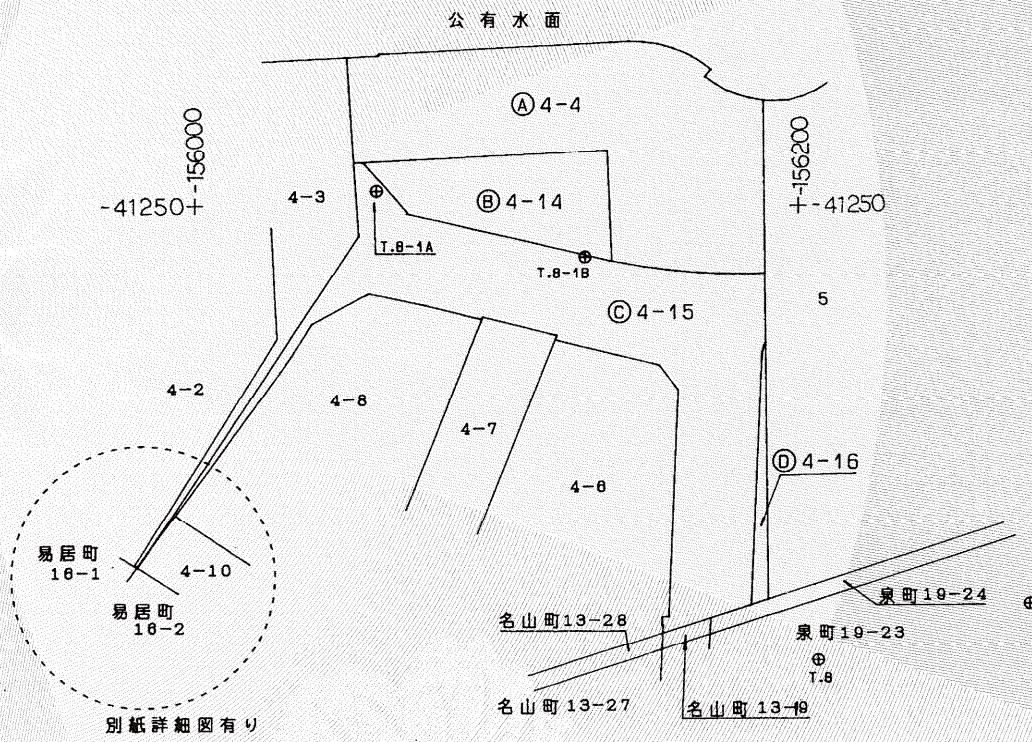
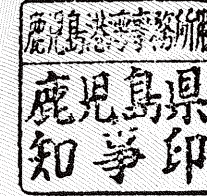
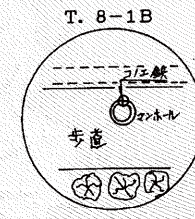
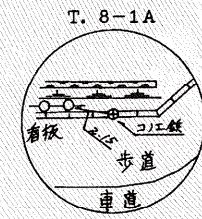
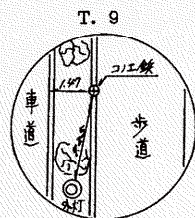
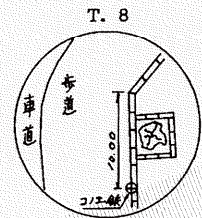
土地の所在 鹿兒島市本港新町

引照点一覧表

測点名	X座標	Y座標	方向角	距離	夾角
T.8-1A	-156059.978	-41245.192			
T.8-1B	-156129.188	-41266.752	197-18-09	72.49	
BN1	-156136.836	-41231.635	169-59-47	78.04	332-41-38
BN2	-156138.264	-41268.088	196-18-09	81.56	358-59-59
6-65	-156055.599	-41235.701	65-13-56	10.45	227-55-46
K-9	-156054.166	-41260.035	291-23-01	15.94	94-04-51

測点名	X座標	Y座標	方向角	距離	夾角
T.8	-156206.417	-41400.416			
T.9	-156276.807	-41381.605	165-02-17	72.86	
7-2.28	-156189.987	-41379.986	51-11-36	26.21	246-09-20
Y017A	-156184.282	-41381.836	40-00-36	28.89	234-58-19
K0-1	-156155.003	-41391.243	10-06-57	52.22	205-04-41

測点名	X座標	Y座標	方向角	距離	夾角
T.8-1B	-156129.188	-41266.752			
T.8-1A	-156059.978	-41245.192	17-18-09	72.49	
6-48A	-156188.958	-41272.245	185-15-03	60.02	167-56-54
5-24A	-156189.177	-41295.073	205-16-20	66.33	187-58-10
10-33	-156160.274	-41310.732	234-44-47	53.85	217-26-38
G17	-156119.160	-41294.010	290-11-53	29.04	272-53-44
G25	-156094.881	-41287.400	328-57-29	40.04	311-39-19



精度区分	甲	乙
①	コンクリート杭	
②	石杭	
③	プラスチック杭	
④	金属板	
⑤	刻ミ	
⑥	木杭	
⑦	金属プレート	

平成14年3月26日登記

作製者

鹿兒島市真砂本町45番9号
土地家屋調査士 川村幸男 (平成14年3月6日作製)

申請人

鹿兒島県知事 須賀龍郎

1/2500

