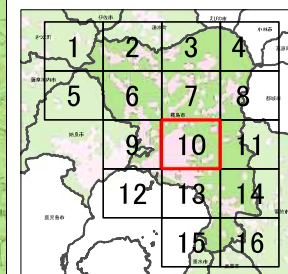
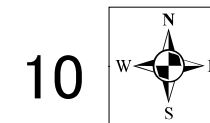
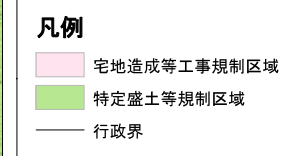


宅地造成等工事規制区域  
及び特定盛土等規制区域図  
(霧島市)



凡例 2



0 0.25 0.5 1 km

1:10,000 (A0)

【令和7年5月1日指定】

測量法に基づく(国土地理院長承認(複製)  
R6JHf165  
本製品を複製する場合には、国土地理院の  
長の承認を得なければならない

