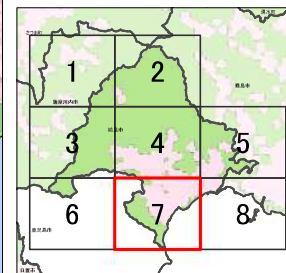
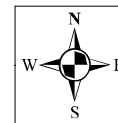


宅地造成等工事規制区域  
及び特定盛土等規制区域図  
(始良市)

7





凡例 2

 許可工事

 法27条  
届出工事

 着手済  
届出工事

凡例

 宅地造成等工事規制区域  
 特定盛土等規制区域  
— 行政界

0 0.25 0.5 1 km

1:10,000 (A0)

【令和7年5月1日指定】

測量法に基づく国土地理院長承認(複製)  
R6JHf165  
本製品を複製する場合には、国土地理院の  
長の承認を得なければならない