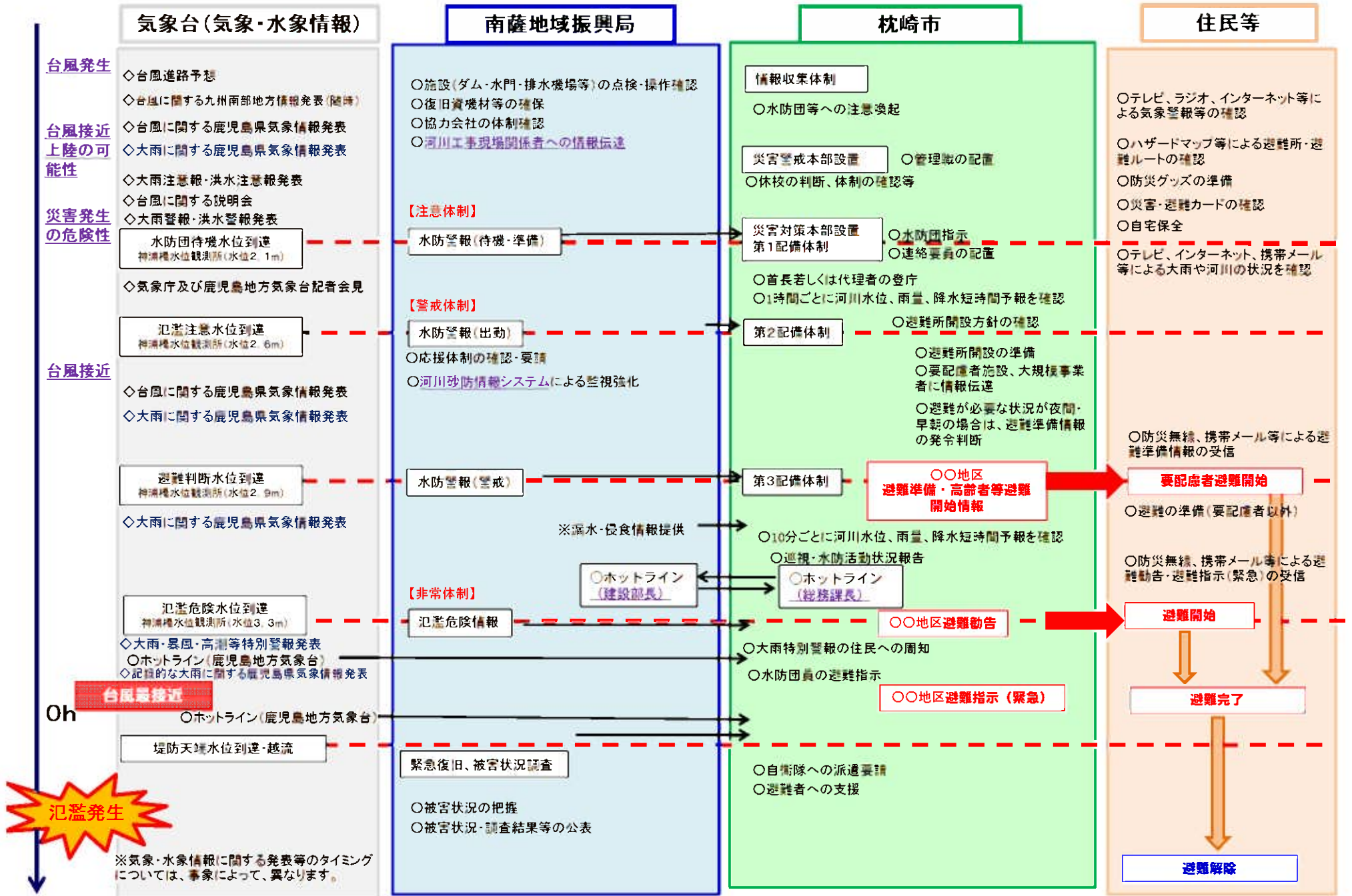


(平成30年6月6日作成)

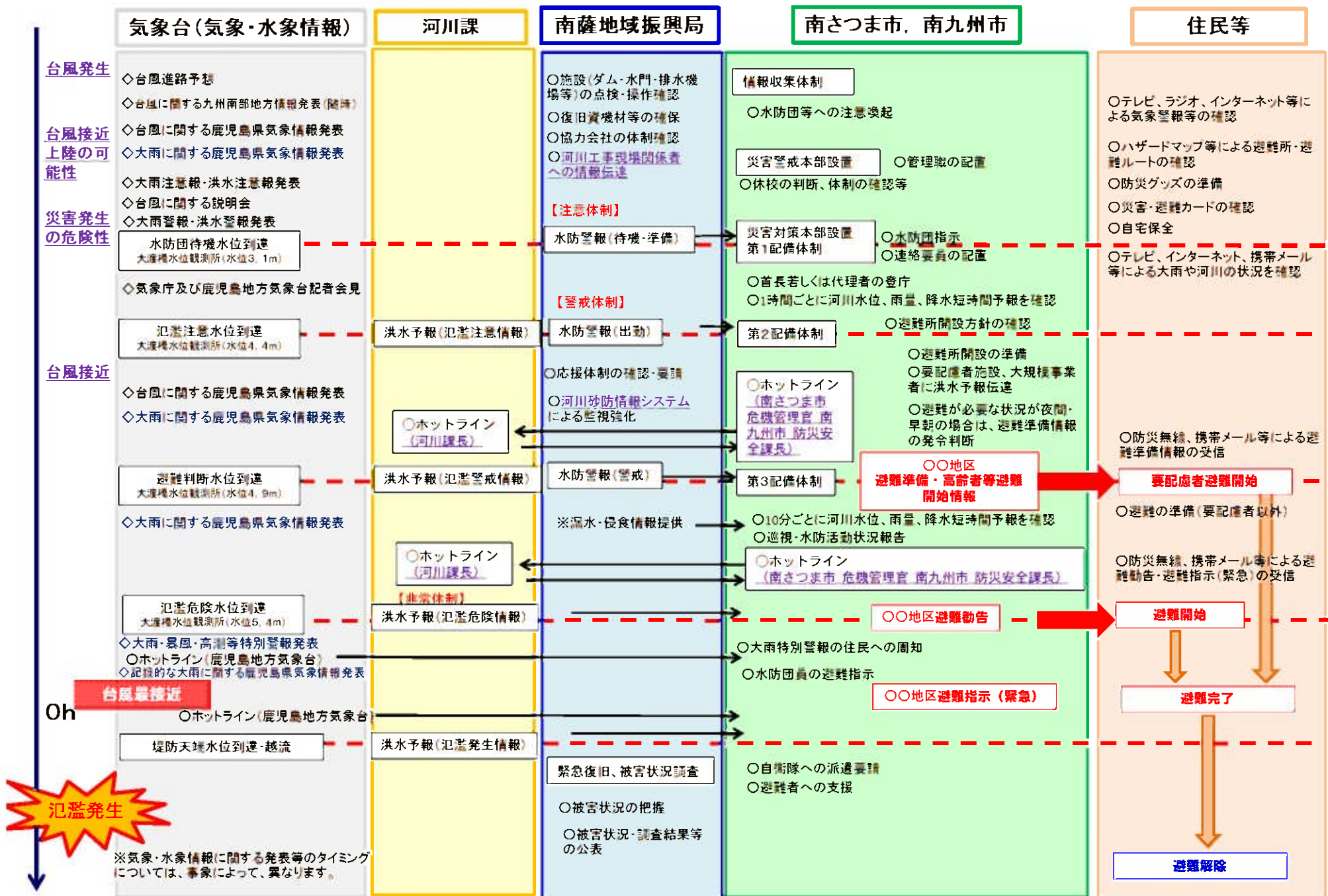


河川名：万之瀬川
 観測所名：大渡橋水位観測所

台風の接近・上陸に伴う洪水を対象とした、県管理河川(洪水予報河川・水位周知河川)沿川の市町村の避難勧告等の発令に着目した**タイムライン**(防災行動計画)

※ 修正・追記【川内川例】

(平成30年6月6日作成)

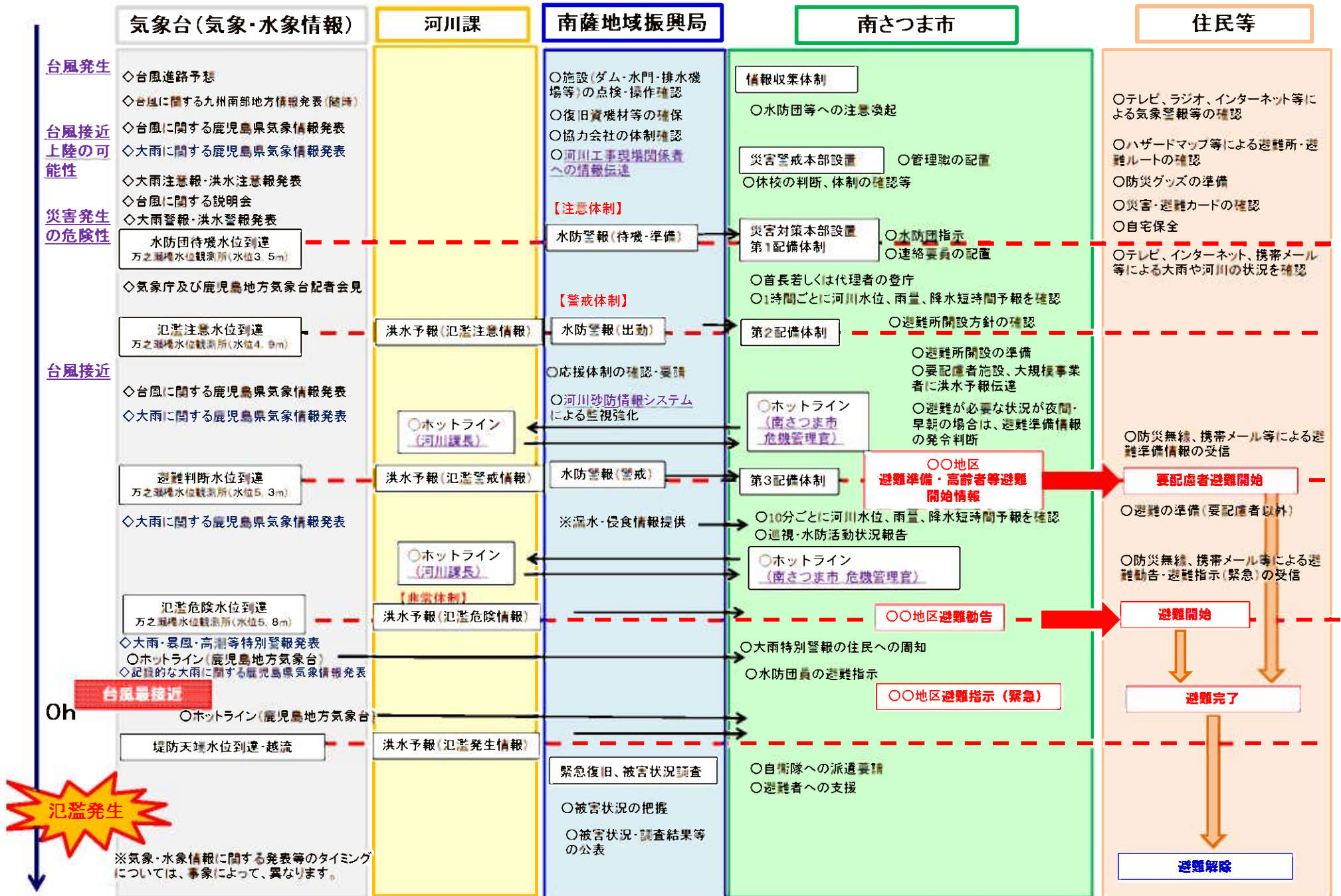


河川名：万之瀬川
 観測所名：万之瀬橋水位観測所

台風の接近・上陸に伴う洪水を対象とした、県管理河川(洪水予報河川・水位周知河川)沿川の市町村の避難勧告等の発令に着目した**タイムライン**(防災行動計画)

※ 修正・追記【川内川例】

(平成30年6月6日作成)

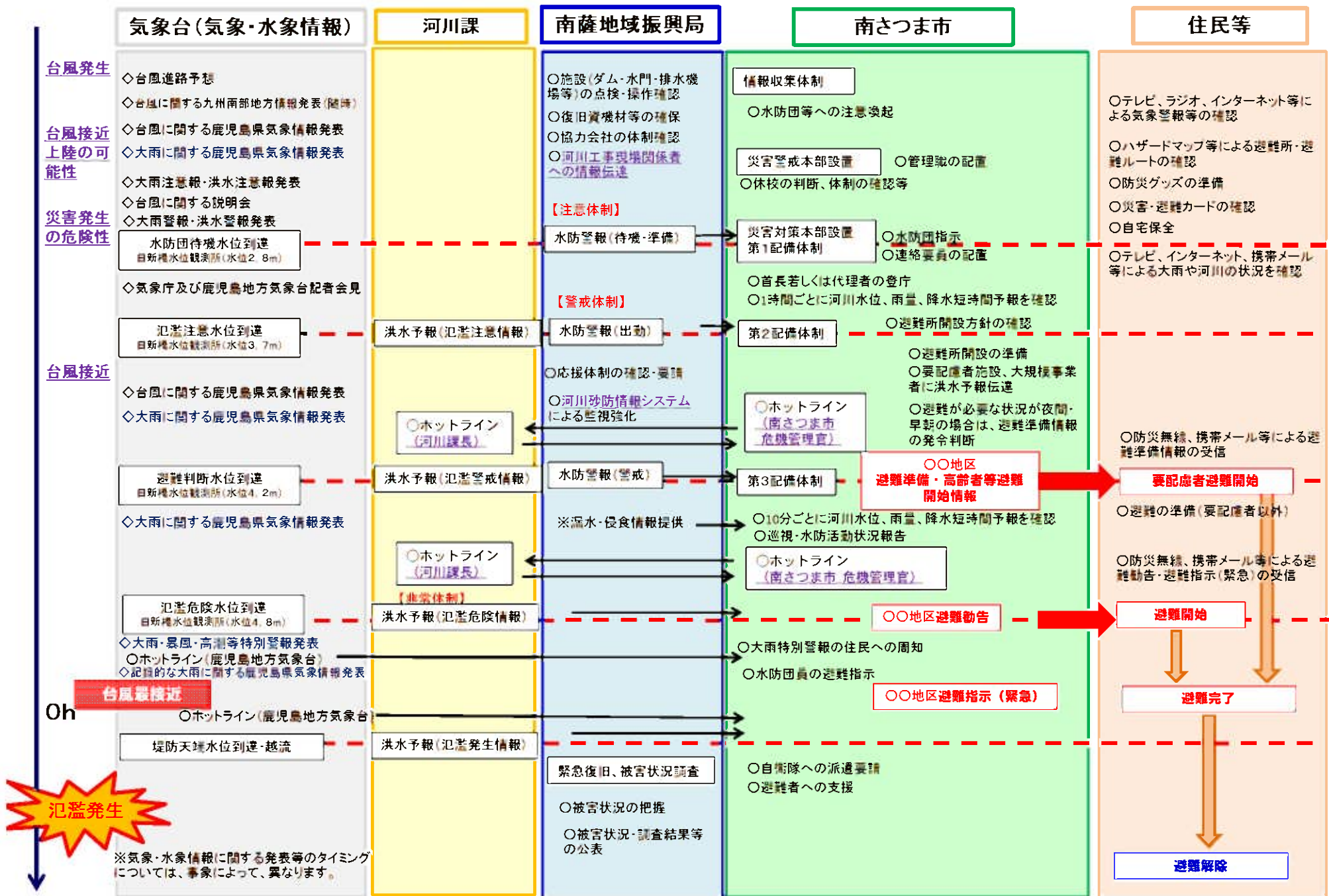


河川名：加世田川
 観測所名：日新橋水位観測所

台風の接近・上陸に伴う洪水を対象とした、県管理河川(洪水予報河川・水位周知河川)沿川の市町村の避難勧告等の発令に着目した**タイムライン**(防災行動計画)

※ 修正・追記【川内川例】

(平成30年6月6日作成)



※気象・水象情報に関する発表等のタイミングについては、事象によって、異なります。