姶良・伊佐地域の農業

○霧島市，伊佐市，姶良市，湧水町の3市1町で構成される。
人口は231千人で，県全体の14.8%(R4.10（人口動態調査））

○総面積は137,126ha（R4）で，県全体の約15%（耕地9.9%，林野68.1%）を占める。
○耕地面積（R4）は13,390haで，うち水田が8,328haと62.2%を占め，県全体の水田面積の割合（水田31.0%）と比べて約2倍

○気象は錦江湾沿いの日照時間が長い温暖な沿岸地帯，東北部の霧島山麓の冷涼地帯，その中間に位置する中部地帯，北西部の伊佐盆地など変化のある地帯となっている。

令和5年3月

姶良・伊佐地域農政推進協議会

1 姶良・伊佐地域の農業者

○農家数

（単位：戸）

区分		霧島市	伊佐市	姶良市	湧水町	地域計①	県②	①／②
総農家数		2,894	1,913	1,385	857	7,049	48,360	14.6%
販売農家数		1,233	1,338	611	503	3,685	28,199	13.1%
経営体数	個人経営体 主業農家	339	238	85	82	744	8,781	8.5%
	個人経営体 準主業農家	100	178	68	53	399	2,939	13.6%
	個人経営体 副業的農家	804	913	461	367	2,545	16,556	15.4%
	団体経営体	59	55	15	23	152	1,441	10.5%
	計	1,302	1,384	629	525	3,840	29,717	12.9%

資料：2020年 農林業センサス

※ 2020年の調査から個人経営体の主副業別経営体数の調査に変更されている。

○基幹的農業従事者数

（単位：人）

区分	霧島市	伊佐市	姶良市	湧水町	地域計①	県②	①／②
15～29歳	27	16	2	5	50	440	11.4%
30～49歳	140	110	53	33	336	3,875	8.7%
50～59歳	184	101	38	47	370	4,508	8.2%
60～64歳	173	141	48	70	432	4,669	9.3%
65歳以上	1,099	1,052	534	404	3,089	24,088	12.8%
計	1,623	1,420	675	559	4,277	37,580	11.4%
65歳以上の割合	67.7%	74.1%	79.1%	72.3%	72.2%	64.1%	

資料：2020年 農林業センサス

※基幹的農業従事者とは，自営農業に主として従事した世帯員（農業就業人口）のうち，ふだんの主な状態が「主に仕事（農業）」である者

○農業経営組織別経営体数

（単位：経営体）

区分		霧島市	伊佐市	姶良市	湧水町	地域計①	県②	①／②
単一経営		935	1,069	428	341	2,773	21,686	12.8%
	稲作	347	902	301	239	1,789	5,356	33.4%
	工芸農作物	64	6	3	14	87	3,716	2.3%
	野菜	109	30	39	9	187	2,592	7.2%
	果樹	45	5	4	2	56	1,514	3.7%
	畜産	322	102	67	66	557	4,941	11.3%
準単一複合経営		112	182	53	51	398	4,317	9.2%
複合経営		51	41	33	11	136	1,319	10.3%
計(販売実績あった経営体)		1,098	1,292	514	403	3,307	27,322	

資料：2020年 農林業センサス

2 姶良・伊佐地域の農業の担い手

○認定農業者数

（単位：経営体）

区分	霧島市	伊佐市	姶良市	湧水町	地域計①	県②	①／②
R元年度末	275	228	88	75	666	7,914	8.4%
R2年度末	258	224	89	79	650	7,846	8.3%
R3年度末	252	219	86	77	634	7,644	8.3%
個人	196	187	78	64	525	6,379	8.2%
法人	56	32	8	13	109	1,265	8.6%

資料：県経営技術課調べ

＜認定農業者（R3年度末）の経営部門＞

（単位：経営体）

区分	霧島市	伊佐市	姶良市	湧水町	地域計	県
1位	肉用牛	肉用牛	稲作	肉用牛	肉用牛	肉用牛
	71	44	21	15	143	1,614
2位	茶	稲作	肉用牛	茶	茶	野菜
	44	30	13	10	54	1,321
3位	野菜	野菜	野菜	酪農	稲作	茶
	19	12	11	8	51	731

※部門は，首位部門（販売額80%以上）で区分している。

資料：県経営技術課調べ

○認定新規就農者の認定状況

（単位：人）

区分	霧島市	伊佐市	姶良市	湧水町	地域計①	県②	①／②
H26～H28年度	16	19	15	2	52	447	11.6%
H29年度	4	6	3	3	16	123	13.0%
H30年度	2	1	1		4	137	2.9%
R元年度	6	5	2		13	98	13.3%
R2年度	4	2	7	4	17	109	15.6%
R3年度	2	3	2	3	10	116	8.6%
計（認定総数）	34	36	30	12	112	1,030	10.9%

資料：県経営技術課調べ

○集落営農（R4年2月）

（単位：組織）

区分	霧島市	伊佐市	姶良市	湧水町	地域計①	県②	①／②
集落営農数	1	14	2		17	103	16.5%
集落営農経営		4			4	30	13.3%
集落営農法人	1	3	2		6	31	19.4%

資料：県経営技術課調べ

集落営農　　：集落を単位として農業生産過程の全部又は一部について共同で取り組む組織
集落営農経営：集落営農組織のうち農作物の生産・販売について共同経理を行っている組織
集落営農法人：集落営農組織のうち法人化している組織

3 姶良・伊佐地域の農用地

○耕地面積

（単位：ha）

区分	霧島市	伊佐市	姶良市	湧水町	地域計①	県②	①／②
田	2,580	3,560	1,290	898	8,328	34,700	24.0%
畑	2,990	992	275	807	5,064	77,100	6.6%
計	5,570	4,552	1,565	1,705	13,392	111,800	12.0%
水田率	46.3%	78.2%	82.4%	52.7%	62.2%	31.0%	

資料：R4年 農林水産統計の耕地面積

○1経営体当たり経営耕地面積の推移

（単位：a／戸）

区分	霧島市	伊佐市	姶良市	湧水町	地域計①	県②	①／②
H22年(2010)	148	174	96	148	148	165	89.7%
H27年(2015)	190	208	111	171	181	203	89.2%
R2年度(2020)	250	260	140	210	227	240	94.6%
R2/H27	131.6%	125.0%	126.1%	122.8%	125.4%	118.2%	106.1%
R2／H22	168.9%	149.4%	145.8%	141.9%	153.4%	145.5%	

資料：農林業センサス2010,2015,2020

○農地の集積（農地中間管理事業の実施状況）

（単位：ha）

区分	霧島市	伊佐市	姶良市	湧水町	地域計①	県②	①／②
H26～H30年度	274	492	191	204	1,162	8,444	13.8%
R元年度	47	29	29	69	174	1,472	11.8%
R2年度	41	53	53	28	175	2,143	8.2%
R3年度	50	59	39	24	173	2,053	8.4%
合計	413	574	274	325	1,684	14,113	11.9%
機構保有面積（注1）	357	475	262	280	1,348	11,629	11.6%
耕地面積に占める割合（注2）	6.4%	10.4%	16.8%	16.4%	10.1%	10.4%	

資料：県農村振興課調べ

（注1）H26年度～R3年度の農地中間管理機構の実保有累計面積
（注2）R3年度末の農地中間管理機構の実保有面積÷R3年耕地面積

4 農業生産（栽培・飼養状況）

○耕種部門における主な作目の栽培状況（R3年産）

（単位：ha，t，千本）

区分		霧島市		伊佐市		姶良市		湧水町		地域計	
		面積	収穫量	面積	収穫量	面積	収穫量	面積	収穫量	面積	収穫量
米		1,530	7,090	2,460	12,300	730	3,490	480	2,300	5,200	25,180
麦		3	7			19	46			22	53
	うちはだか麦					18	43			18	43
大豆		4	4	140	154	3	1			147	159
そば		54	52	3	3	3	1	15	14	75	70
さつまいも		75	1,691	18	404	3	1	30	628	126	2,724
葉たばこ				24	59			7	19	30	78
茶（生葉）		696	9,578	17	147	1	3	73	584	787	10,312
野菜	だいこん	69	3,938	11	297	41	1,368	0	6	121	5,607
	にんじん	10	356	7	160	4	85	6	162	26	763
	ごぼう	5	41	17	84	2	12	1	9	24	145
	ばれいしょ	18	365	8	115	8	142	16	15	50	637
	はくさい	32	1,586	9	318	5	170	0	11	46	2,085
	キャベツ	59	2,358	10	308	8	266	1	16	77	2,948
	白ねぎ	18	421	41	486	7	51	9	117	74	1,075
	かぼちゃ	15	159	38	555	8	71	2	26	63	810
	トマト	4	222	4	361	6	100	1	10	15	693
	にがうり	6	100	3	36	8	100	0	2	17	238
花	キク類	6	1,600	2	610	1	190	2	476	12	2,876
	ユリ類	5	1,495							5	1,495
果樹	ぶどう	24	214	1	9	1	6	0		26	228
	なし	17	290	1	10	1	10	0		18	310
	温州みかん	50	803			2	13			53	816
飼料用稲	飼料用米	10		2		170		2		184	
	WCS用稲	174		127		18		129		447	

資料：米，麦，大豆，そばは作物統計（農林水産省），その他は県農産園芸課等調べ

注）ラウンドのため計は一致しないことがある。

○家畜の飼養状況（R4年2月）

（単位：頭，千羽）

区分		霧島市		伊佐市		姶良市		湧水町		地域計	
		戸数	頭羽数	戸数	頭羽数	戸数	頭羽数	戸数	頭羽数	戸数	頭羽数
肉用牛	繁殖	381	8,971	196	3,848	77	975	78	1,478	732	15,272
	肥育	24	6,625	15	4,592	3	1,355	6	1,059	48	13,631
乳用牛		11	1,060	6	1,370	2	70	9	760	28	3,260
豚		19	31,000	12	134,300	6	4,000	5	61,100	42	230,400
鶏	肉用鶏	41	1,816	6	571	4	51	2	47	53	2,485
	採卵鶏	7	987	3	495	－	－	1	X	11	1,482

資料：県畜産課集計

※ Xは，非公表

4 農業生産（栽培・飼養状況）

○農業産出額及び構成比 （ 令和2年 ）

（単位：千万円）

区分		霧島市		伊佐市		姶良市		湧水町		管内計		県		①/②
		産出額	構成比	産出額	構成比	産出額	構成比	産出額	構成比	産出額①	構成比	産出額②	構成比	
耕種	米	160	7.5%	296	17.2%	80	29.2%	62	14.1%	598	13.1%	2,084	4.4%	28.7%
	野菜	183	8.6%	145	8.4%	55	20.1%	40	9.1%	423	9.3%	5,619	11.9%	7.5%
	工芸作物	130	6.1%	12	0.7%	2	0.7%	15	3.4%	159	3.5%	2,702	5.7%	5.9%
	果実	56	2.6%	5	0.3%	2	0.7%	2	0.5%	65	1.4%	984	2.1%	6.6%
	花き	18	0.8%	5	0.3%	1	0.4%	6	1.4%	30	0.7%	871	1.8%	3.4%
	その他	24	1.1%	7	0.4%	3	1.1%	10	2.3%	44	1.0%	3,560	7.5%	1.2%
	小計	571	26.9%	470	27.3%	143	52.2%	135	30.8%	1,319	29.0%	15,820	33.4%	8.3%
畜産	肉用牛	544	25.6%	340	19.8%	105	38.3%	101	23.0%	1,090	23.9%	11,512	24.3%	9.5%
	乳用牛	86	4.1%	35	2.0%	9	3.3%	83	18.9%	213	4.7%	1,059	2.2%	20.1%
	豚	70	3.3%	675	39.3%	15	5.5%			760	16.7%	8,363	17.7%	9.1%
	鶏	789	37.2%	198	11.5%	2	0.7%	31	7.1%	1,020	22.4%	9,727	20.5%	10.5%
	その他							83	18.9%	83	1.8%	195	0.4%	42.6%
	小計	1,488	70.1%	1,247	72.5%	131	47.8%	298	67.9%	3,164	69.5%	30,856	65.1%	10.3%
加工農産物		63	3.0%	2	0.1%			6	1.4%	71	1.6%	686	1.4%	10.3%
合 計		2,122	100%	1,719	100%	274	100%	439	100%	4,554	100%	47,362	100%	9.6%
（県に占める割合）		4.5%		3.6%		0.6%		0.9%		9.6%				

資料：生産農業所得統計，市町村別農業産出額推計（一部振興局推計）

姶良・伊佐地域の農業産出額（割合）

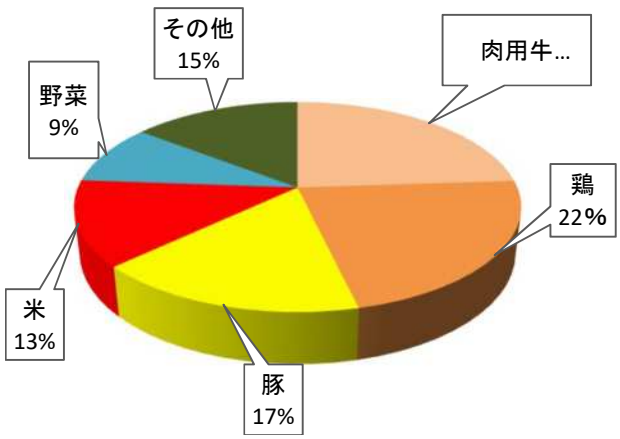

5　有機栽培やK－GAPへの取組状況

○有機JASの認証状況（R4年5月）

（単位：件，ha）

区分	霧島市		伊佐市		姶良市		湧水町		管内計①		県②		①／②	
	農家数	面積	農家数	面積	農家数	面積	農家数	面積	農家数	面積	農家数	面積	農家数	面積
水稲・雑穀	3	6	1	7	1	0.4	0	0	5	14	9	23	56%	58%
野菜	27	56	4	9	23	24	2	21	56	110	118	250	47%	44%
果樹							0	0.0	0	0.0	7	11	0%	0%
茶	28	212	1	3	0	0	2	6	31	221	128	592	24%	37%
計	58	274	6	18	24	25	4	27	92	345	262	876	35%	39%
県に占める割合	22%	31%	2%	2%	9%	3%	2%	3%	35%	39%	100%	100%		

資料：県経営技術課調べ

○かごしまの農林水産物認証制度（K-GAP）の認証取得数（R5年2月末）

（単位：件）

区分	水稲	野菜	果樹	茶	しいたけ	計	品目
霧島市	1	8	7	1	2	19	水稲うるち，にがうり，ごぼう，ぶどう，なし，緑茶，しいたけ等
伊佐市	8	2			1	11	水稲うるち，白ねぎ，にがうり，しいたけ
姶良市		(2)				(2)	（ごぼう）
湧水町	1	1 (2)				2(2)	水稲うるち，緑茶，（ごぼう）
管内計	10	11	7	1	3	32	12 品目 30 団体・個人が認証

資料：県農政課調べ

注1）広域（霧島市，姶良市，湧水町）の「JAあいらごぼう部会」は，主産地の霧島市を実数とし，姶良市，湧水町は（　）で表示
注2）JAあいらごぼう部会のごぼうは，夏ごぼうでも認証取得
注3）1団体・個人で複数品目の認証取得もあるため，認証数と団体・個人数は一致しない。

K－GAPの認証証書授与式と出発式
（かごしまブランド：かごしまのごぼう）

＜主な農産物のカレンダー＞

区分	品目		1月	2月	3月	4月	5月	6月	7月	8月	9月	10月	11月	12月	主な産地
穀類	米						○	○				■	■		全域
	大豆								○				■		伊佐市
	そば									○	○		■		霧島市，伊佐市，湧水町
	裸麦						■						○	○	姶良市
野菜	ごぼう	新ごぼう				■				○	○			■	伊佐市，霧島市
		夏サラダごぼう		○	○				■	■					
	根深ねぎ	春まき		■	○				○				■		伊佐市，霧島市，湧水町
		夏まき		■		■		○			○				
		秋まき				■			■		○			○	
		冬まき	○				○			■			■		
	かぼちゃ	早熟・普通		○		○		■		■					伊佐市，霧島市
		抑制								○		■	■		
	トマト（ハウス）							■			○	○		■	霧島市，姶良市，
花	ユリ類（ハウス）		○			■						○		■	霧島市
	キク類				○					○					霧島市
									■					■	
果樹	ぶどう									■	■				霧島市
	なし									■		■			霧島市
茶	茶					■ 1番茶	■	■ 2番茶	■ 3番茶			■ 秋冬番茶			霧島市，湧水町

○播種，植え付け　■収穫　栽培期間

かごしまブランド

下記2団体のほか
「かごしま茶」13団体・個人39銘柄が認定

かごしまのごぼう

JAあいら（R元年5月認定）

かごしまの米

JA北さつま伊佐水稲部会県認証伊佐米推進部会

○姶良・伊佐地域の市町の生産品目（上位）

（単位：千万円）

区分	霧島市		伊佐市		姶良市		湧水町	
	品目名	産出額	品目名	産出額	品目名	産出額	品目名	産出額
1　位	肉用牛	544（6位）	豚	675（4位）	肉用牛	105（29位）	肉用牛	101（32位）
2　位	鶏卵	507（3位）	肉用牛	340（10位）	米	80（10位）	乳用牛	83（5位）
3　位	ブロイラー	281（8位）	米	296（1位）	豚	15（19位）	米	62（13位）
4　位	米	160（4位）	ブロイラー	158（14位）	ダイコン	10（9位）	鶏卵	30（4位）
5　位	茶（生葉）	119（3位）	乳用牛	35（12位）	乳用牛	9（17位）	茶（生葉）	11（7位）

資料：市町村別農業産出額（推計）、政府統計の総合窓口

注）算出額下の（　）内の数字は県域における位置

○姶良・伊佐地域の農産物直売所

（単位：件）

区分	直売所数	うち 「直売所ネットワークかごしま(注)」加盟直売所（R5年2月時点）
霧島市	13	国分物産館じょうもん市場，　かれい川「ふれあい館」，　牧園町特産品販売所，　福山町ふくふくふれあい館，　横川物産館「よいやんせ」，　さくら農園霧島さくら館，霧島ふもとの駅お休み処＆物産館
伊佐市	9	
姶良市	7	蒲生物産館くすくす館，　フォンタナの丘かもう，　新鮮やさい市場重富蔵，　四季菜
湧水町	2	湧水町くりの物産館，吉松物産館「ふれあい市場」
地域計	31	13

資料：姶良・伊佐地域振興局調べ

（注）県内の農産物直売所相互の連携を図ることを目的とし，平成26年に（公社）県農業・農村振興協会が事務局となり設立された組織。

○姶良・伊佐地域の各種の取組

全国和牛能力共進会でのおもてなし
姶♥LOVE和牛女子が地域畜産物をつかった
おもてなし料理を提供
〔地域農業推進事業〕

第12回全国和牛能力共進会
第4区（繁殖雌牛群）

第12回全国和牛能力共進会
第2区（若雌の1）

麦栽培での水田高度利用の推進
麦の生産対策支援により高収益な麦生産
体制が構築され面積拡大

飼料作物での水田高度利用の推進
飼料作物での水田高度利用の推進
水稲立毛状態でのドローンを活用したイタ
リアングラスの効率的な栽培技術を検証

【参考】農林業センサスに見る姶良・伊佐地域の農業の推移

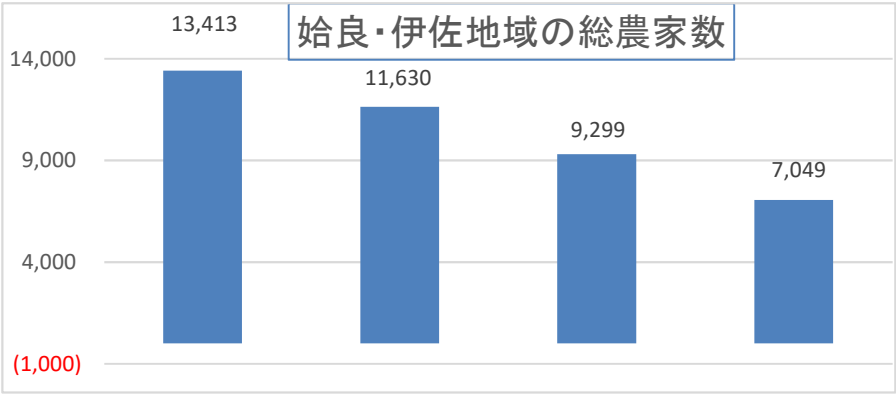

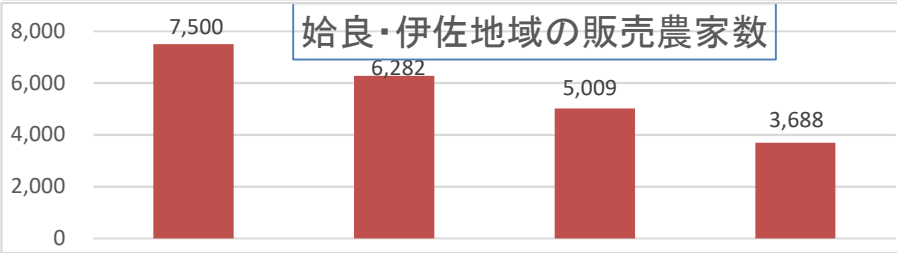

	2005 (H17)	2010 (H22)	2015 (H27)	2020 (R2)	2020 /2005
総農家数	13,413	11,630	9,299	7,049	53%
販売農家数	7,500	6,282	5,009	3,688	49%

年齢別基幹的農業従事者数

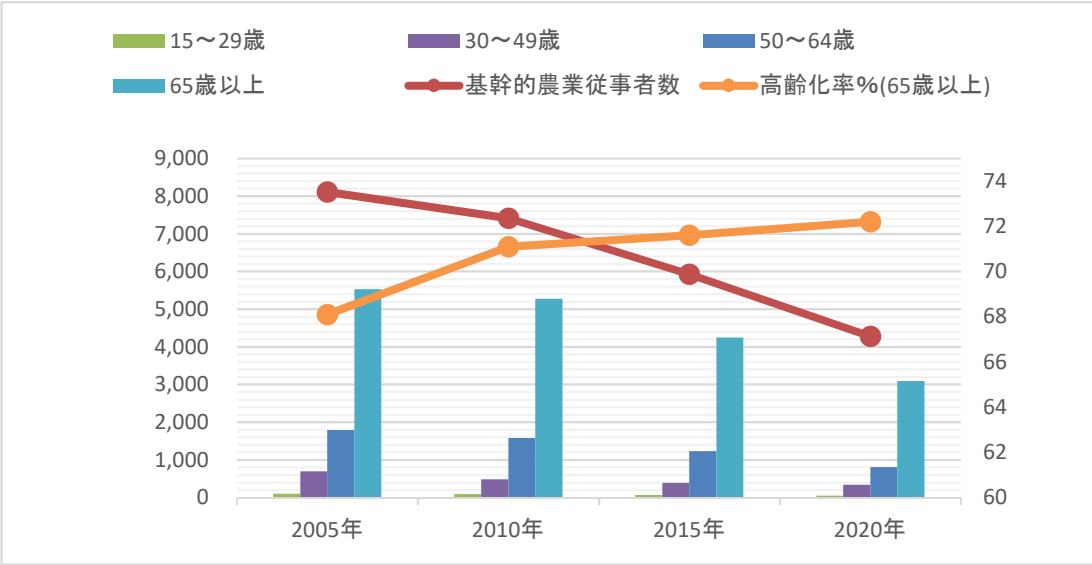

	2005年	2010年	2015年	2020年	2020 /2005
基幹的農業従事者数	8,109	7,417	5,930	4,277	53%
15～29歳	96	92	67	50	52%
30～49歳	696	477	387	336	48%
50～64歳	1,791	1,574	1,229	802	45%
65歳以上	5,526	5,274	4,247	3,089	56%
高齢化率%(65歳以上)	68.1	71.1	71.6	72.2	

作　　成：　姶良・伊佐地域農政推進協議会
連 絡 先：　事務局：姶良・伊佐地域振興局
農政普及課　農業振興係
TEL0995（63）8214