규슈 최고봉 '미야노우라다케'가 있는 '바다 위 알프스' 야쿠시마

배우다

야쿠시마는 일본 본토 최남단에 해당되는 오스미반도 사타곶을 기준으로 남남서 방향으로 60km가량 떨어진 바다 위에 위치하고 있습니다. 섬의 둘레길이는 약 132km에 달하며, 섬의 모습은 원형에 가깝습니다. 섬 중앙부에는 규슈 최고봉인 미야노우라다케를 비롯하여 해발 1,800m가 넘는 높은 봉우리들이 줄지어 서 있어, 일명 '바다 위 알프스'라는 별명으로도 불립니다.
산 아래는 아열대식생이, 산 정상부분은 냉대식생이 펼쳐져 있는 등 다양한 식생분포를 한 곳에서 즐기실 수 있는 것도 유명합니다.

지역정보

■총 면적 540.10 Km²
(구치노에라부지마 포함)

■각 섬의 면적 야쿠시마 504.29 ㎢
구치노에라부지마 35.81 ㎢

■최고지점 높이
야쿠시마 1,936m (미야노우라다케)
구치노에라부지마 657m (후루다케)

■인구 12,342 명 (2018.10.1. 기준)

■식물분포도

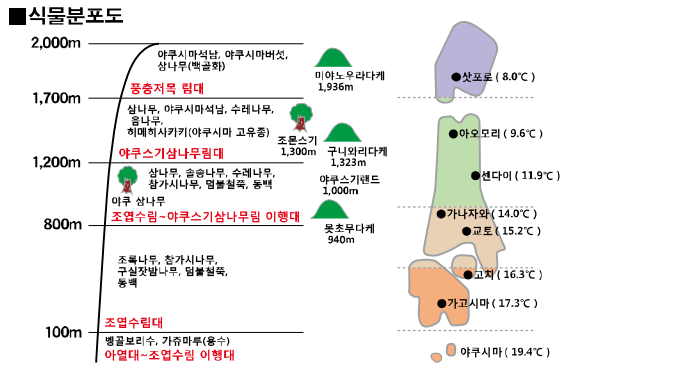

■연간 강우량 (mm)

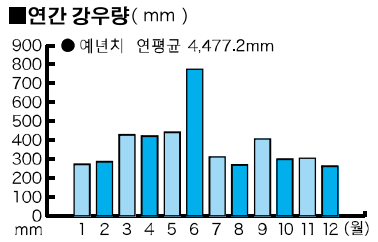

■연평균기온 (℃)

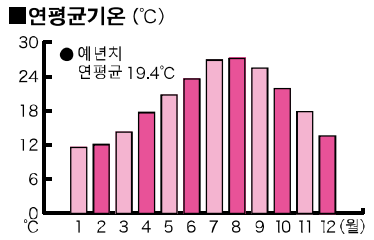

야쿠시마에 오시는 방법

비행기로

- 후쿠오카에서: 후쿠오카공항 → 1시간 5분 → 야쿠시마 공항
- 오사카에서: 오사카공항 → 1시간 50분 → 야쿠시마 공항
- 도쿄에서: 하네다공항 → 1시간 45분 → 가고시마공항 → 40분 → 야쿠시마 공항

신칸센과 배를 이용해서

- 후쿠오카에서: 하카타역 → 신칸센 1시간 16분 → 가고시마추오역
- 오사카에서: 신오사카역 → 신칸센 3시간 44분 → 가고시마추오역
- 도쿄에서: 도쿄역 → 신칸센 4시간 56분 → 하카타역 → 신칸센 1시간 16분 → 가고시마추오역
- 가고시마추오역 → 버스로 20분, 혹은 차로 15분 → 가고시마 본항구 남부두 → 고속선 제트포일 1시간 50분 → 미야노우라항구

이부스키에서

이부스키 항구 → 고속선 제트포일 1시간 15분 → 미야노우라항구

다네가시마에서

니시노오모테항구 → 고속선 제트포일 50분 → 미야노우라항구, 안보항구
니시노오모테항구 → 페리 2시간 → 미야노우라항구
시마마항구 → 페리 1시간 5분 → 미야노우라항구

더 자세히 알고 싶으신 분들께선 각 교통기관이 발표하는 최신정보를 확인하여주십시오.
각 교통기관의 소요시간 표기는, 최단시간을 기준으로 표기하였습니다.

【야쿠시마관광에 관한 문의처】

●야쿠시마 관광협회
가고시마현 구마게군 야쿠시마초 고세다 310-1
TEL 0997-49-4010
http://yakukan.jp

●야쿠시마 관광협회 안보(安房) 안내소
가고시마현 구마게군 야쿠시마초 안보 410-155
(에코타운 아와호 내)
TEL 0997-46-2333

●야쿠시마 관광협회 미야노우라 안내소
가고시마현 구마게군 야쿠시마초 미야노우라 823-1
(야쿠시마 환경 문화촌 센터 내)
TEL 0997-42-1019

●야쿠시마초 관광도시조성과
가고시마현 구마게군 야쿠시마초 고세다 849 번 20
TEL 0997-43-5900
http://www.town.yakushima.kagoshima.jp/

●가고시마현 구마게지청 총무기획과
가고시마현 니시노오모테시 니시노오모테 7590
TEL 0997-22-0498

●가고시마현 홈페이지 관광사이트
http://www.kagoshima-kankou.com

2019 년 9 월 작성

구치노에라부지마

야쿠시마에서 서북쪽으로 12km 떨어 진 곳에 위치한 표주박 모양 섬입니다.
신다케, 후루다케 등 활화산이 위치 한 전형적인 화산섬으로서, 동북방향으로 긴 모양을 취하고 있는 섬의 둘레 길이는 약 50km 가량입니다.
섬 전체가 용암 및 화산분출물로 형성되어 있으며, 화산의 영향으로 니시노유, 네마치온천 등 섬 내 곳곳에 온천이 있기에 지친 심신을 쉬이는 데에 안성맞춤입니다.
이세에비(금닭새우) 등 신선한 해산물도 풍부하며, 섬 일대가 낚시 명당으로 유명합니다.

휴대용 화장실이란

야쿠시마의 환경을 보전하기 위하여, 등산시에는 휴대용 화장실을 지참, 이용하실 것을 부탁드립니다. 산에서 용변을 보신 뒤에는 휴대용 화장실을 반드시 갖고 내려 와 주시기를 부탁드립니다.
1회분 500엔, 2회분 700엔이며, 야쿠시마 관광협회 안내소, 렌터카, 숙박시설 등에서 구입하실 수 있습니다.

세계 자연유산 야쿠시마 산악부 환경 보전 협력금

2017년 3월부터 세계 자연유산 야쿠시마 산악부 환경 보전 협력금을 납부하셔야 합니다.
세계 자연유산으로 널리 인정받은 야쿠시마의 아름다운 자연환경과 깨끗한 수자원을 인류 공통의 재산으로 앞으로도 계속 보존해나가며, 등산객 여러분들의 안전한 자연 체험을 제공하기 위한 협력금입니다.
협력금액 당일치기 등산의 경우 1인당 1,000엔
산속에서 숙박하실 경우 1인당 2,000엔
협력금 납부 장소 야쿠시마 관광협회 안내소(야쿠시마 환경 문화촌 센터, 에코타운 아와호, 야쿠시마 공항 앞) 아라카와 등산 버스 승하차 정류장(야쿠스기 자연관 버스 정류장)

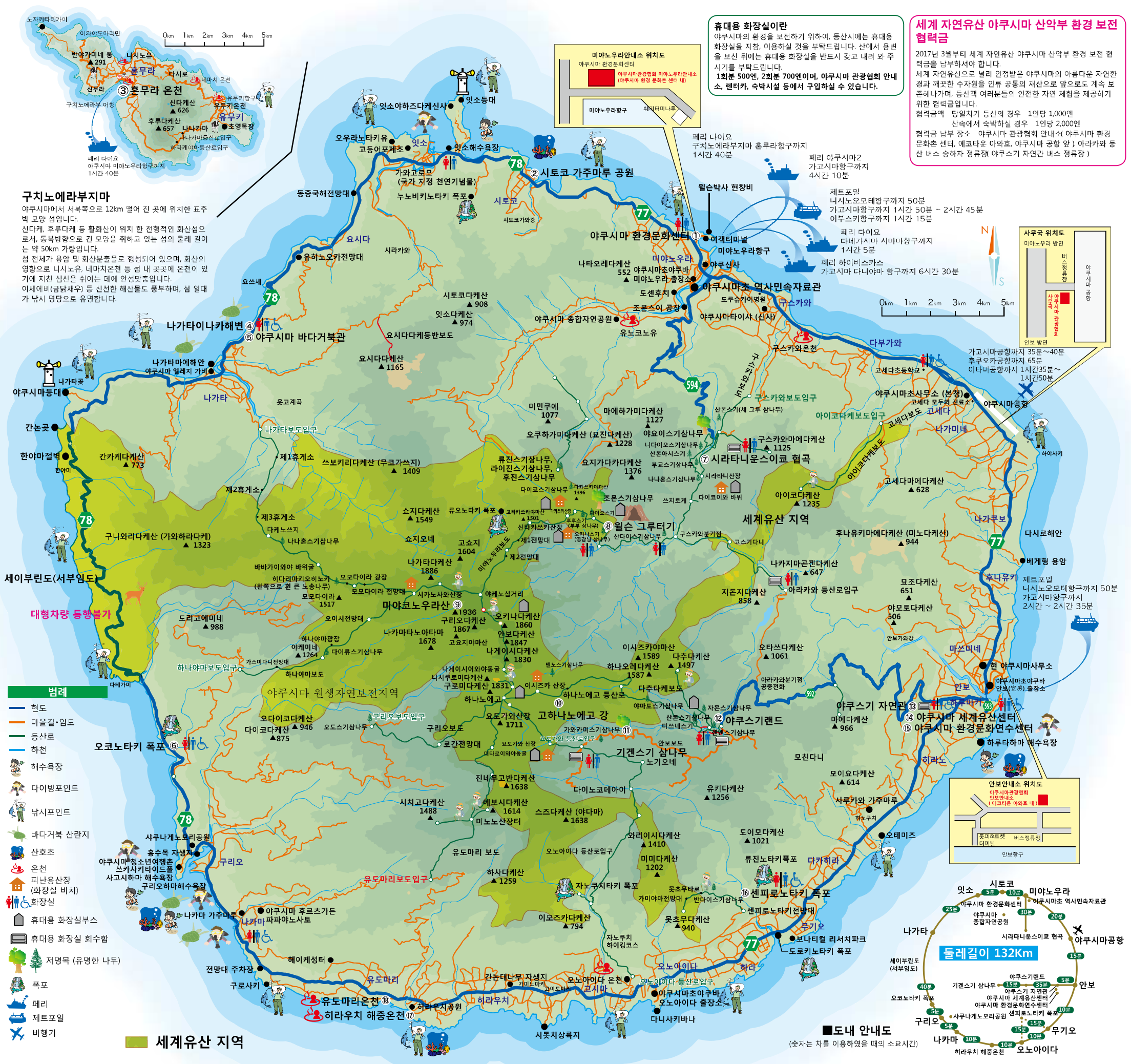

본격적인 등산에서 마린스포츠까지 '야쿠시마'

놀다

야쿠시마의 중앙부에는 규슈 최고봉인 미야노우라다케 (해발 1,936m)을 비롯하여 나가타다케, 구로미다케 등 높은 봉우리들이 줄지어 서 있습니다. 또한, 해안지역에는 히비스커스나 부겐빌리아 등 아열대 꽃들이 꽃을 피우고, 바나나 파파야 같은 열대 과실들이 열매를 맺고 있습니다. 양질의 온천 역시 섬 내 이곳저곳에서 솟아오르며, 낚시 명소도 많습니다. 다이빙 역시 즐기실 수 있는 등, 말 그대로 '레저의 낙원'이라고 할 수 있습니다.

야쿠시마 정기관광버스

①야쿠시마 유람버스 (예약제) 다네가시마·야쿠시마교통(주) 야쿠시마지사 TEL:0997-46-2221

코스명	개요	주요 관광루트
A + D 코스	야쿠시마 이와사키호텔 9:00 출발 대인 5,000 엔 소인 2,500 엔 ※A 1, A2, D 각 코스에서 승차 가능	야쿠시마 이와사키호텔·JR 호텔 야쿠시마 → 보태니컬 리서치 파크 →야쿠시마교통→야쿠시마공항→다시로별관·야쿠시마관광센터·씨사이드호텔→미야노우라항구→시라타니운스이쿄 협곡→야쿠시마관광센터(중식)→환경문화촌센터→나가타이나카 해변→세이부린도(서부임도)→오카와노타키폭포→나카마 가주마루→오노아이다지구→안보지구→미야노우라지구
B 코스	야쿠시마교통 7:35 출발 5 시간 50 분 대인 2,500 엔 소인 1,500 엔	야쿠시마교통→JR 호텔 야쿠시마→야쿠시마 이와사키호텔→야쿠스기랜드→기겐스기→야쿠스기노사토 스기쇼(점심)→안보항구→야쿠시마공항
C 코스	미야노우라항구 15:20 출발 2 시간 40 분 대인 2,000 엔 소인 1,000 엔	미야노우라 항구→센피로노타키 폭포→오노아이다 지구→안보 지구→미야노우라 지구

②야쿠시마 주유 관광버스「야쿠자루 호」【예약제】 마쓰반다교통 TEL:0997-43-5000

코스명	개요	주요 관광루트
A 코스	1 일 만끽 코스 (점심 포함) 미야노우라 지구 8:00 경 출발 고세다 지구 8:15 경 출발 안보 지구 8:30 경 출발 대인 : 5,000 엔 소인 : 4,500 엔	미야노우라 지구→고세다 지구→안보 지구→센피로노타키 폭포→나카마 가주마루→오코노타키 폭포→세이부린도(서부임도)→나가타 이나카하마 해변→점심「후루사토이치바」(미야노우라 지구)→야쿠스기랜드→기겐스기→안보 지구→고세다 지구→미야노우라 지구
B 코스	오전 일주 코스 미야노우라 지구 8:00 경 출발 고세다 지구 8:15 경 출발 안보 지구 8:30 경 출발 대인 : 4,000 엔 소인 : 3,500 엔	미야노우라 지구→고세다 지구→안보 지구→센피로노타키 폭포→나카마 가주마루→오코노타키 폭포→세이부린도(서부임도)→나가타 이나카하마 해변→후루사토이치바(미야노우라 지구)
C 코스	오후 한나절 코스 후루사토이치바(미야노우라 지구) 13:15 출발 야쿠시마 공항 13:30 경 출발 안보 항구 13:45 경 출발 대인 : 2,500 엔 소인 : 2,000 엔	후루사토이치바(미야노우라 지구)→야쿠시마 공항→안보 항구→야쿠스기랜드→기겐스기→안보 지구→고세다 지구→미야노우라 지구

【야쿠시마 느긋하게 만끽하기 승차권】(다네가시마 야쿠시마 노선버스 프리패스) 다네가시마·야쿠시마교통(주) 야쿠시마지사 TEL:0997-46-2221

1 일 승차권	대인 2,000 엔 소인 1,000 엔	2 일 승차권	대인 3,000 엔 소인 1,500 엔	3 일 승차권	대인 3,000 엔 소인 1,500 엔	4 일 승차권	대인 4,000 엔 소인 2,000 엔

야쿠시마 도내교통기관

■택시

회사명	소재지	전화번호 (0997)
안보택시	안보	46-2311
마쓰반다교통 택시	미야노우라	43-5000
	안보	
	공항	
(주) 긴코석유 야쿠시마교통 택시	미야노우라	42-0611
	안보	46-2321
	오노아이다	47-2018

■렌터카

회사명	소재지	전화번호 (0997)	회사명	소재지	전화번호 (0997)
마쓰반다 렌터카	미야노우라	43-5000	스즈키 렌터리스 야쿠시마	미야노우라	42-1772
	안보		야쿠시마공항 렌터카 NAVI	공항	43-5068
	공항		난세이 렌터카	고세다	43-5536
데라다 렌터카	미야노우라	42-0460	타임즈 카 렌탈	미야노우라	42-2401
오릭스 렌터카	공항	43-5888		공항	43-5700
도요타 렌터리스 가고시마	미야노우라	42-2000	닛폰 렌터카	공항	49-4189
	공항	43-5180	가미야마 렌터카	안보	49-7070
구마게 렌터카	미야노우라	42-2576	신지야마 렌터카	안보	090-4341-6632
데스티노 렌터카	미야노우라	42-1100	니이자토 렌터카	오노아이다	47-2511

■렌탈 사이클/바이크

회사명	소재지	전화번호 (0997)	종류
야쿠시마 관광센터	미야노우라	42-0091	시내시내에 계약점 있음
스즈키 렌털리스 야쿠시마	미야노우라	42-1772	50cc, 125cc
You Shop 난코쿠	미야노우라	46-2705	50cc, 125cc, 렌탈 사이클
	안보		
유코 렌털	미야노우라	42-2285	50cc, 110cc, 자전거 대여

■임대버스

회사명	소재지	전화번호 (0997)	종류
다네가시마·야쿠시마교통 (주)	안보	46-2221	대형·중형·마이크로
마쓰반다교통 버스 (주)	고세다	43-5000	대형·중형·마이크로
(주) 구마게운수 야쿠시마 미치노에키관광	시토코	42-0012	대형·중형·소형

■주요 등산코스

●조몬스기 등산코스 (소요시간 : 약 10시간 등산로 입구 : 아라카와 등산로입구)

아라카와 등산로입구 ⇄ (2.6㎞, 60분→ / ←50분) 고스기다니 집락터 ⇄ (1.8㎞, 35분→ / ←35분) 구스카와 분기점 ⇄ (3.7㎞, 70분→ / ←70분) 오카부보도 입구 ⇄ (0.4㎞, 30분→ / ←20분) 오키나스기 (나무등걸) ⇄ (0.2㎞) 윌슨 그루터기 ⇄ (1.1㎞, 70분→ / ←60분) 다이오스기 ⇄ (0.1㎞, 5분→ / ←5분) 후후스기 ⇄ (0.7㎞, 30분→ / ←20분) 조몬스기

●미야노우라다케 등산코스 (소요시간 : 약 10시간 등산로 입구 : 요도가와 등산로입구)

요도가와 등산로입구 ⇄ (1.5㎞, 45분→ / ←30분) 요도가와 오두막 ⇄ (2.8㎞, 95분→ / ←70분) 하나노에고 ⇄ (0.5㎞, 25분→ / ←20분) 구로미 분기점 ⇄ (3.0㎞, 130분→ / ←110분) 미야노우라다케

●시라타니운스이쿄 협곡 (다이코이와바위) 등산코스 (소요시간 : 약 4시간 등산로 입구 : 시라타니운스이쿄)

시라타니운스이쿄 협곡 ⇄ (2.1㎞, 80분→ / ←60분) 시라타니 오두막 ⇄ (1.1㎞, 30분→ / ←20분) 쓰지도오게 ⇄ (15분→ / ←10분) 다이코이와 바위

체험 메뉴

○자연체험
본격적인 등산이나 트래킹, 강이나 바다에서의 다양한 체험 등을 보다 즐겁고 안전하게 즐기실 수 있도록 전문 가이드가 안내 해 드립니다.
- 등산 (미야노우라다케, 구로미다케 등 산악등산 등)
- 트래킹 (시라타니운스이쿄 협곡, 야쿠스기랜드, 세이부린도(서부임도))
- 리버카약 (안보가와 강, 미야노우라가와 강), 씨 카약(Sea Kayak)
- 스노클링, 다이빙
- SUP(스탠드업 패들)

○야쿠스기 체험공방
야쿠스기를 깎아 자신만의 젓가락이나 액세서리 등을 만들어 보실 수 있습니다.

○나가레부네
매년 여름 밤, 안보가와 강과 미야노우라가와 강에서 즐기실 수 있는 풍물시로서, 유람선에 올라 타, 밤 하늘과 강 주변의 풍경을 즐기실 수 있습니다.

※ 자세한 사항에 대해서는 야쿠시마 관광협회에 문의 해 주십시오.
(TEL 0997-49-4010)
○구치노에라부지마의 후루다케, 신다케 등산을 원하는 분이나, 스노클링, 낚시 등을 원하는 분께서는 구치노에라부지마 가이드협회에 문의 해 주십시오.
◎구치노에라부지마 가이드협회
TEL 0997-49-2133 URL : http://kerabu.eco.coocan.jp/index.html

씨 카약(Sea Kayak)

야쿠시마 사토메구리 (마을 방문)

야쿠시마의 집락에 전해 내려오는 역사와 문화, 주민들의 삶을 느껴보시는 건 어떤가요?
사적(史跡) 순례, 토착 산업 견학 등 각 집락의 볼거리를 그 지역의 이야기꾼이 직접 안내해 줍니다.

<접수처·문의처>
상세 정보는 야쿠시마 사토메구리 추진협의회
(야쿠시마 환경문화 마을센터 내)
TEL:0997-42-2900
URL:http://www.yakushima.jp/

일본 최초로 세계유산에 등록된 '야쿠시마

보다

세계자연유산에 등록 된 야쿠시마에는 '야쿠스기' (삼나무) 등이 빼곡히 들어 선 원시림으로 둘러싸여있습니다. 수령 수천년을 헤아리는 거대한 야쿠스기 가운데에는 추정수령 7200년에 달하는 '조몬스기'도 있어, 보는 이들에게 큰 감동을 안겨줍니다. 숲들 이외에도 박력 넘치는 폭포와 바다거북이 산란을 위해 찾아오는 아름다운 해변 등도 보유하고 있어, 산, 바다, 강, 온천을 한 곳에서 즐길 수 있는 해양 파라다이스로 유명합니다.

①야쿠시마 환경문화센터

②시토코 가주마루 공원

③혼무라 온천

④나가타이나카해변

⑤야쿠시마 바다거북관

⑥오코노타키 폭포

⑦시라타니운스이쿄 협곡

⑧윌슨 그루터기

⑨미야노우라다케 산


⑩고하나노에고 강

⑪기겐스기 삼나무

⑫야쿠스기랜드

⑬야쿠스기 자연관

⑭야쿠시마 세계유산센터

⑮야쿠시마 환경문화연수센터

⑯센피로노타키 폭포
거대한 하나의 화강암덩어리로 이루어 진 암벽을 타고 떨어지는 다이내믹한 폭포입니다. 낙차는 60m에 달합니다.
【야쿠시마공항에서 차로 40분】
【미야노우라항구에서 차로 1시간 10분】
【안보항구에서 차로 30분】

⑰히라우치 해중온천
바닷가에서 솟아오르는 노천온천. 썰물때에만 이용하실 수 있는 독특한 온천입니다. 이 곳 이외에도 구스카와, 오노아이다, 유도마리, 구치노에라부섬에도 이런 해중온천이 있습니다.
【야쿠시마공항에서 차로 45분】
【미야노우라항구에서 차로 1시간 5분】
【안보항구에서 차로 30분】

⑱유도마리온천
바닷가에서 솟아오르는 노천온천. 상쾌한 바닷바람과 아름다운 바닷가 경치를 즐기실 수 있습니다.
【야쿠시마공항에서 차로 50분】
【미야노우라항구에서 차로 1시간 10분】
【안보항구에서 차로 35분】

풍부한 농수산물이 반기는 '야쿠시마'

먹다

야쿠시마에서 나는 풍부한 수산물, 농산물을 맛보실 수 있습니다. 날치나 고등어 같은 해산물과 고사리 등 산나물, 패션프루트나 바나나 같은 과일에 이르기까지 다양한 먹거리들이 미각을 자극합니다. 이외에도 폰칸, 단칸 같은 감귤류는 그 생산량이 전국 1위이기도 합니다.

특산품

공예품

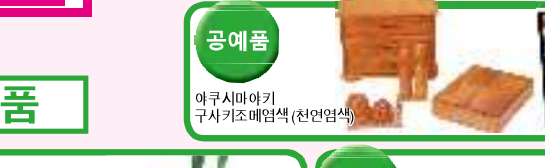

가공품

농산물

수산품