

一 次 調 査

南薩地域の自然林分布

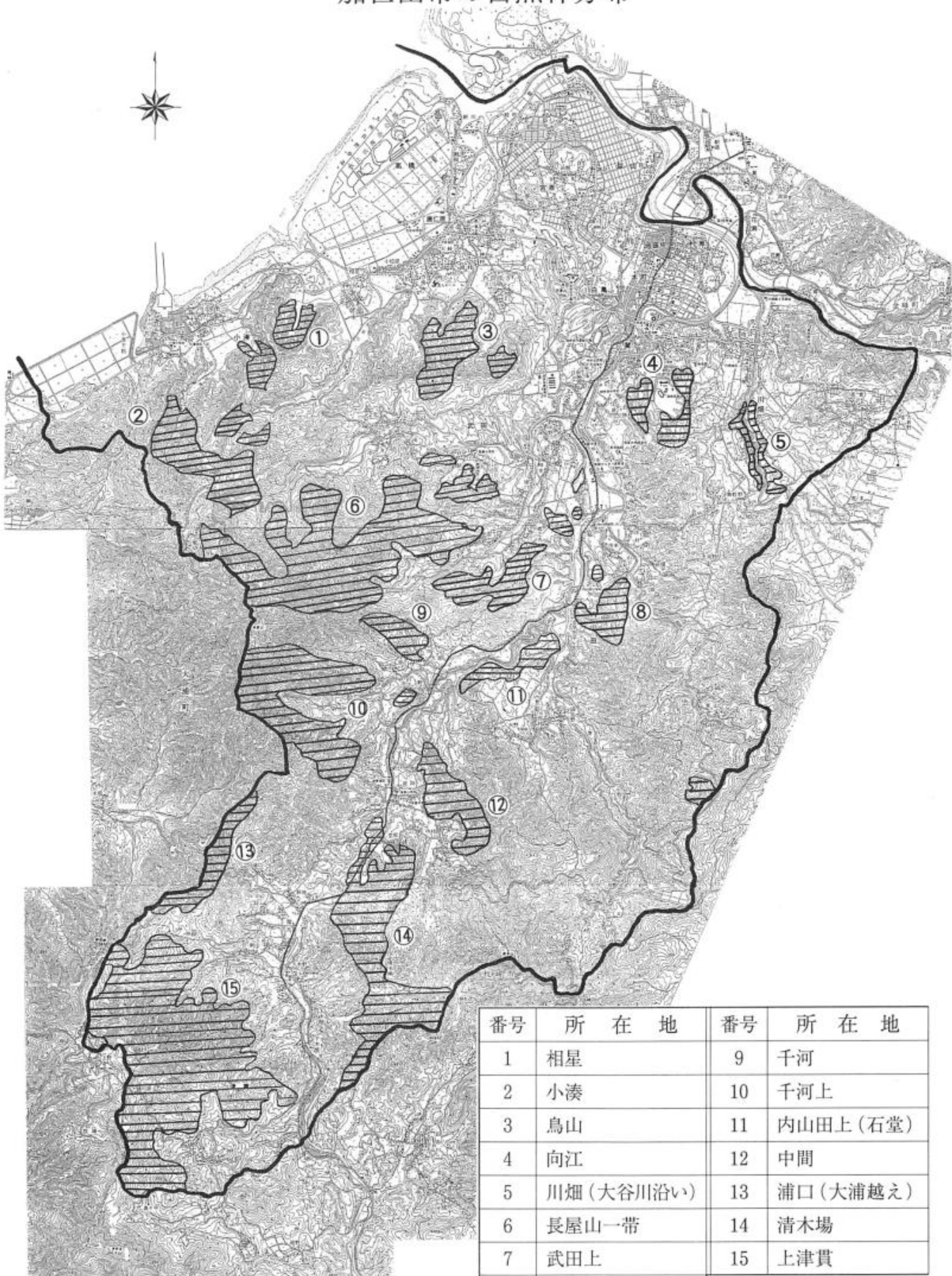
この自然林分布図は、調査地域内の教育委員会で作成したものである。自然林は、主にタブ、シイ、カシ等の照葉樹林で二次林を含んでおり、2ha以上の広さを有するものである。

金峰町の自然林分布



番号	所在地	番号	所在地
1	観音河内	11	十連
2	観音河内	12	士卒
3	大平	13	田代
4	大平	14	クスノ原
5	大平	15	夜鹿野
6	大平	16	中岳
7	大平	17	山神迫
8	五反田	18	雨ヶ谷
9	金峰山	19	南谷
10	鉦迫		

加世田市の自然林分布



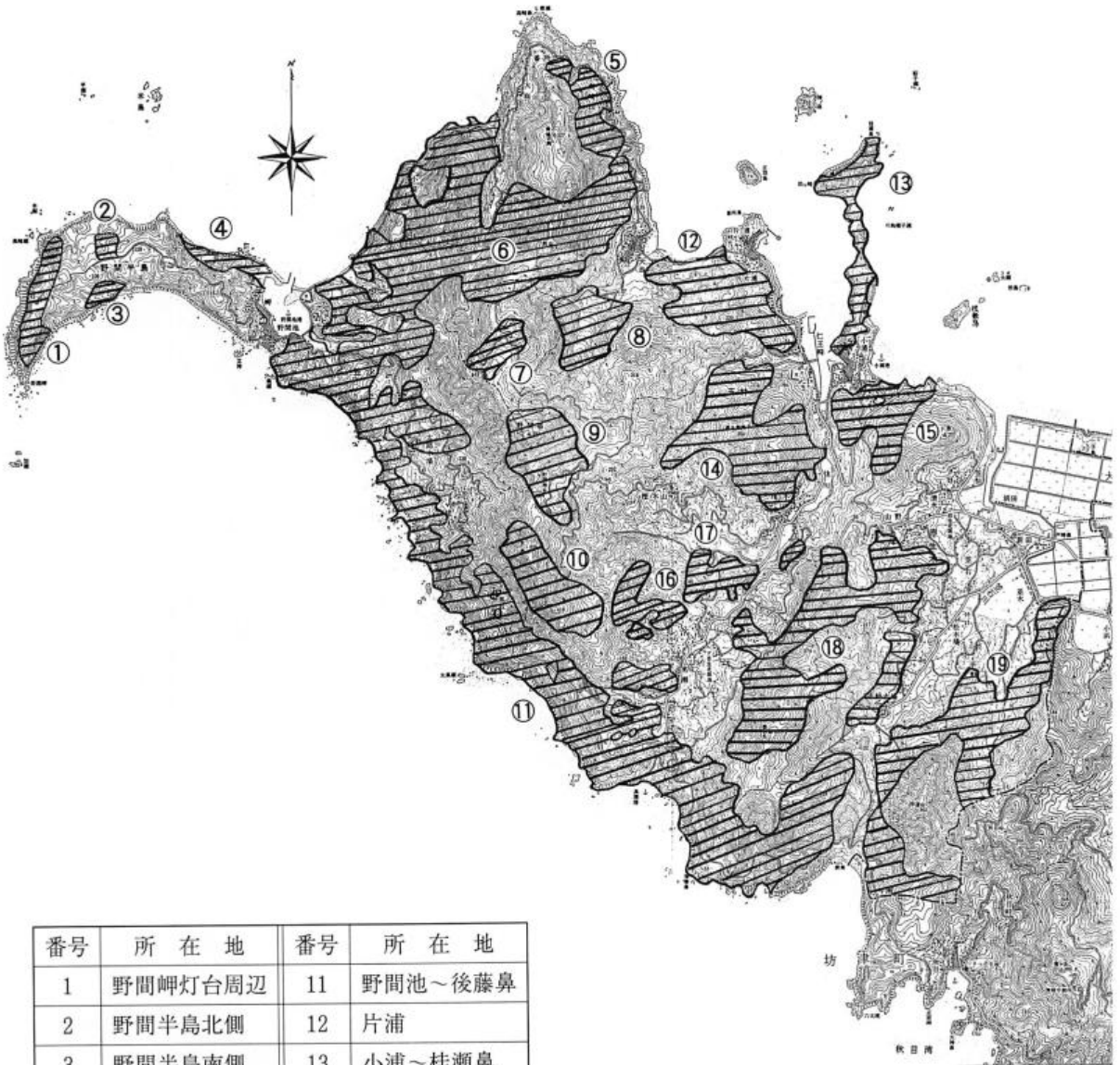
番号	所在地	番号	所在地
1	相星	9	千河
2	小湊	10	千河上
3	鳥山	11	内山田上(石堂)
4	向江	12	中間
5	川畑(大谷川沿い)	13	浦口(大浦越え)
6	長屋山一带	14	清木場
7	武田上	15	上津貫
8	内山田中		

大浦町の自然林分布



番号	所在地	番号	所在地
1	秋目峠～亀ヶ丘	6	弁財天
2	陣ノ尾周辺	7	赤平
3	磯間岳周辺	8	榊南部
4	大谷上	9	越路東部
5	津貫峠～長屋山	10	瀬戸山

笠沙町の自然林分布



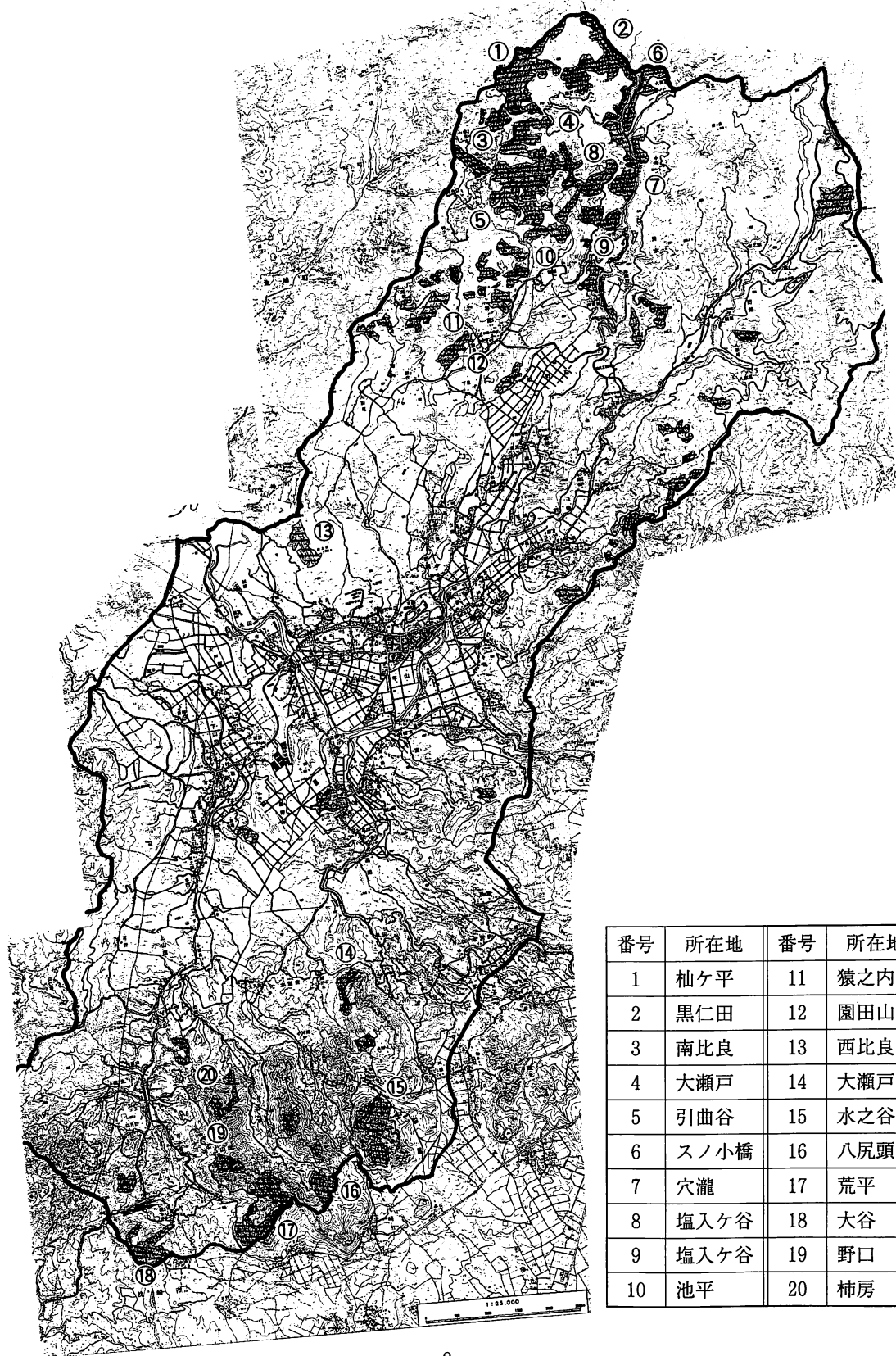
番号	所在地	番号	所在地
1	野間岬灯台周辺	11	野間池～後藤鼻
2	野間半島北側	12	片浦
3	野間半島南側	13	小浦～桂瀬鼻
4	野間半島岬	14	甚九郎岡
5	高崎山	15	小岳
6	鼻山周辺	16	馬取山東部
7	鉾山西部	17	馬取山東部
8	鉾山	18	黒瀬
9	野間岳	19	西の丘
10	馬取山		

坊津町の自然林分布



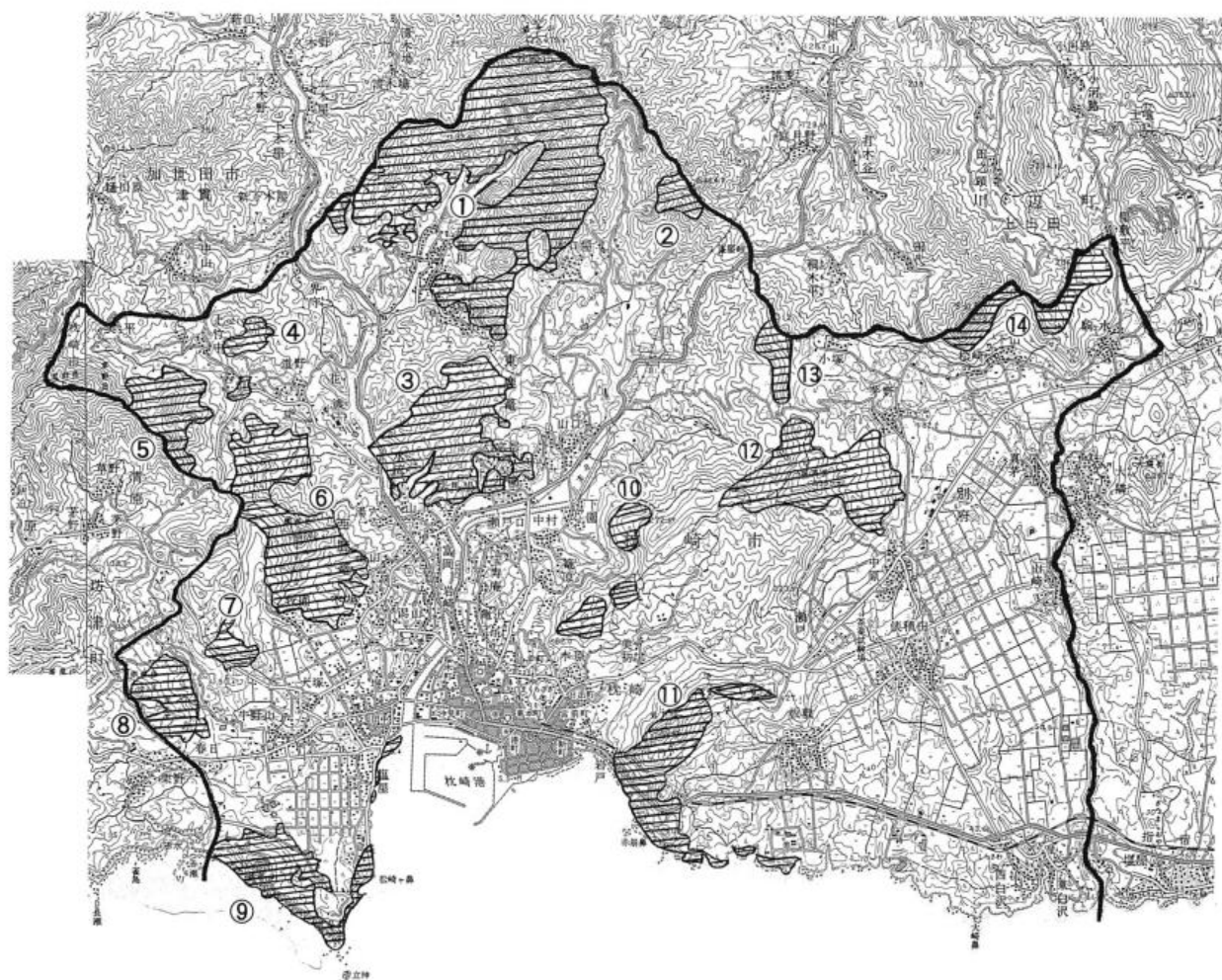
番号	所在地	番号	所在地
1	秋目正面岬周辺	6	草野
2	秋目国道226周辺	7	泊地区一带
3	平崎・今岳一带	8	坊泊支所周辺
4	久志地区一带	9	峰ヶ崎
5	丸木半島	10	坊・栗野地区一带

川辺町の自然林分布



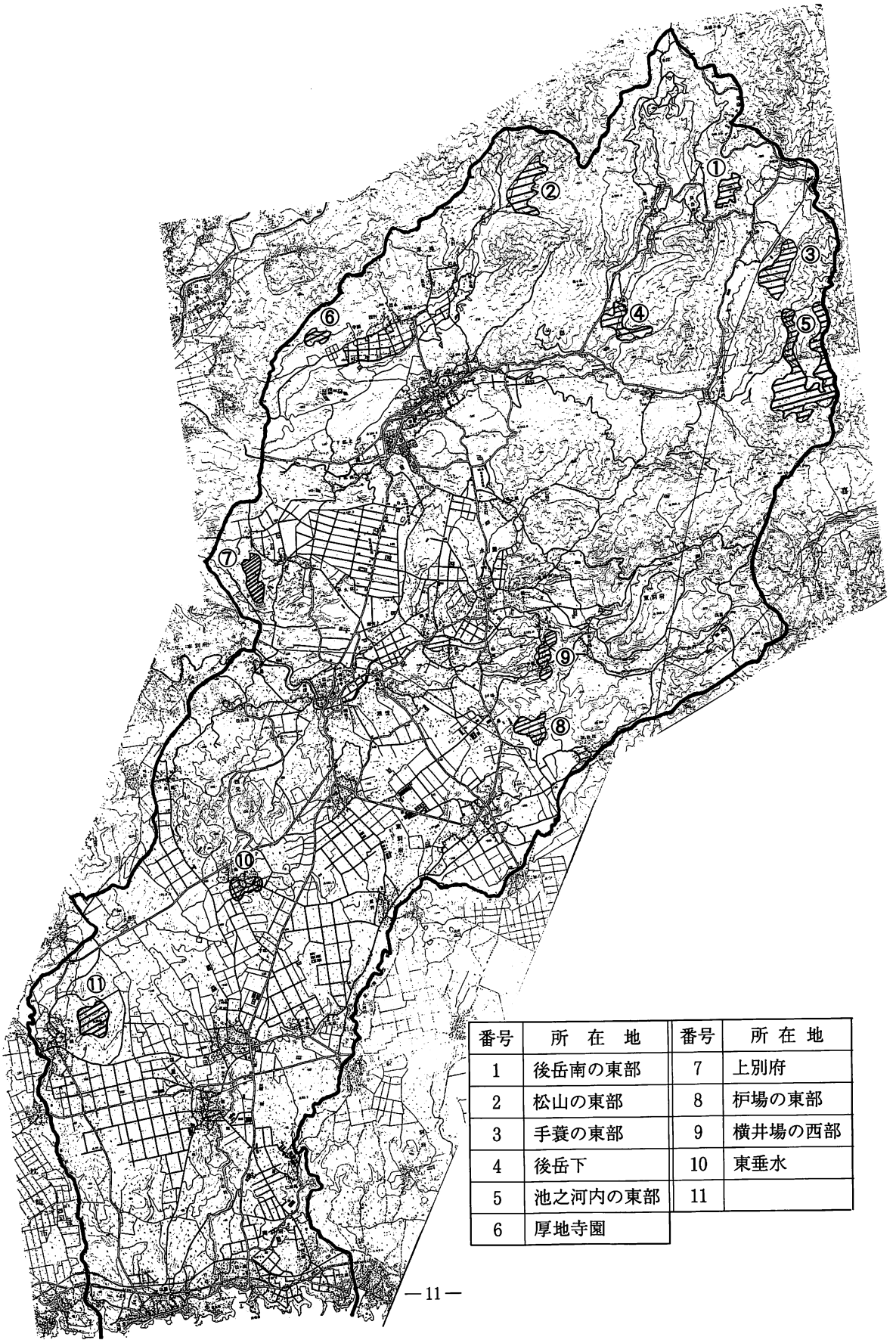
番号	所在地	番号	所在地
1	柚ヶ平	11	猿之内
2	黒仁田	12	園田山
3	南比良	13	西比良
4	大瀬戸	14	大瀬戸
5	引曲谷	15	水之谷
6	スノ小橋	16	八尻頭
7	穴瀧	17	荒平
8	塩入ヶ谷	18	大谷
9	塩入ヶ谷	19	野口
10	池平	20	柿房

枕崎市の自然林分布



番号	所在地	番号	所在地
1	蔵多山南部	8	宗前岳一帯
2	峯尾峠北西部	9	鍋平山一帯
3	東鹿籠一帯	10	下園
4	上竹中	11	岩戸山一帯
5	草野岳東部	12	国見岳一帯
6	園見岳一帯	13	小塚西部
7	つぼが谷	14	下山岳一帯

知覧町の自然林分布

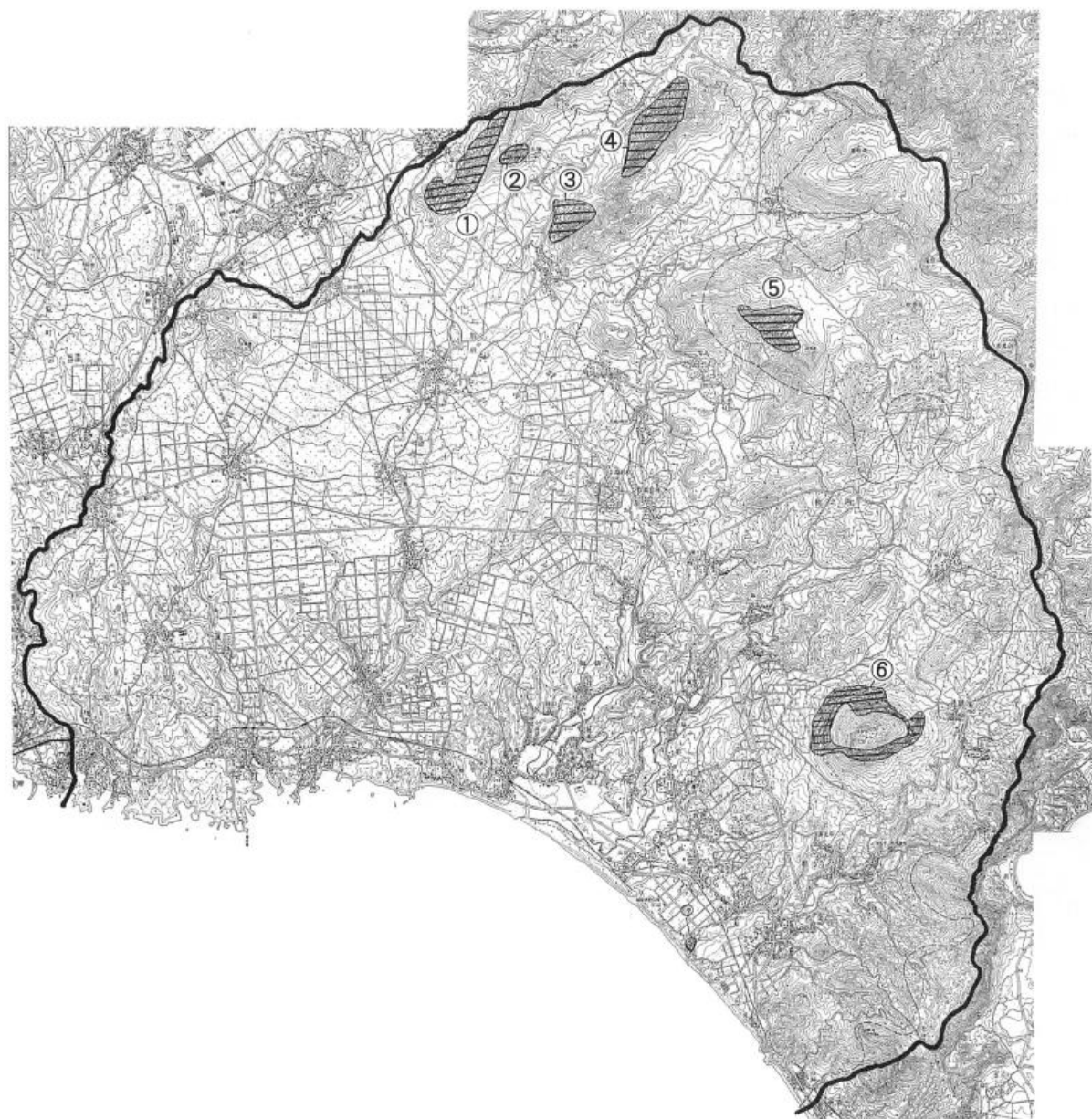


番号	所在地	番号	所在地
1	後岳南の東部	7	上別府
2	松山の東部	8	柵場の東部
3	手薺の東部	9	横井場の西部
4	後岳下	10	東垂水
5	池之河内の東部	11	
6	厚地寺園		

喜入町の自然林分布



颯娃町の自然林分布



番号	所在地	番号	所在地
1	丸岡～カイマター帯	4	牛引付近
2	西木塚岡付近	5	雪丸上付近
3	折尾付近	6	大野岳付近

指宿市の自然林分布

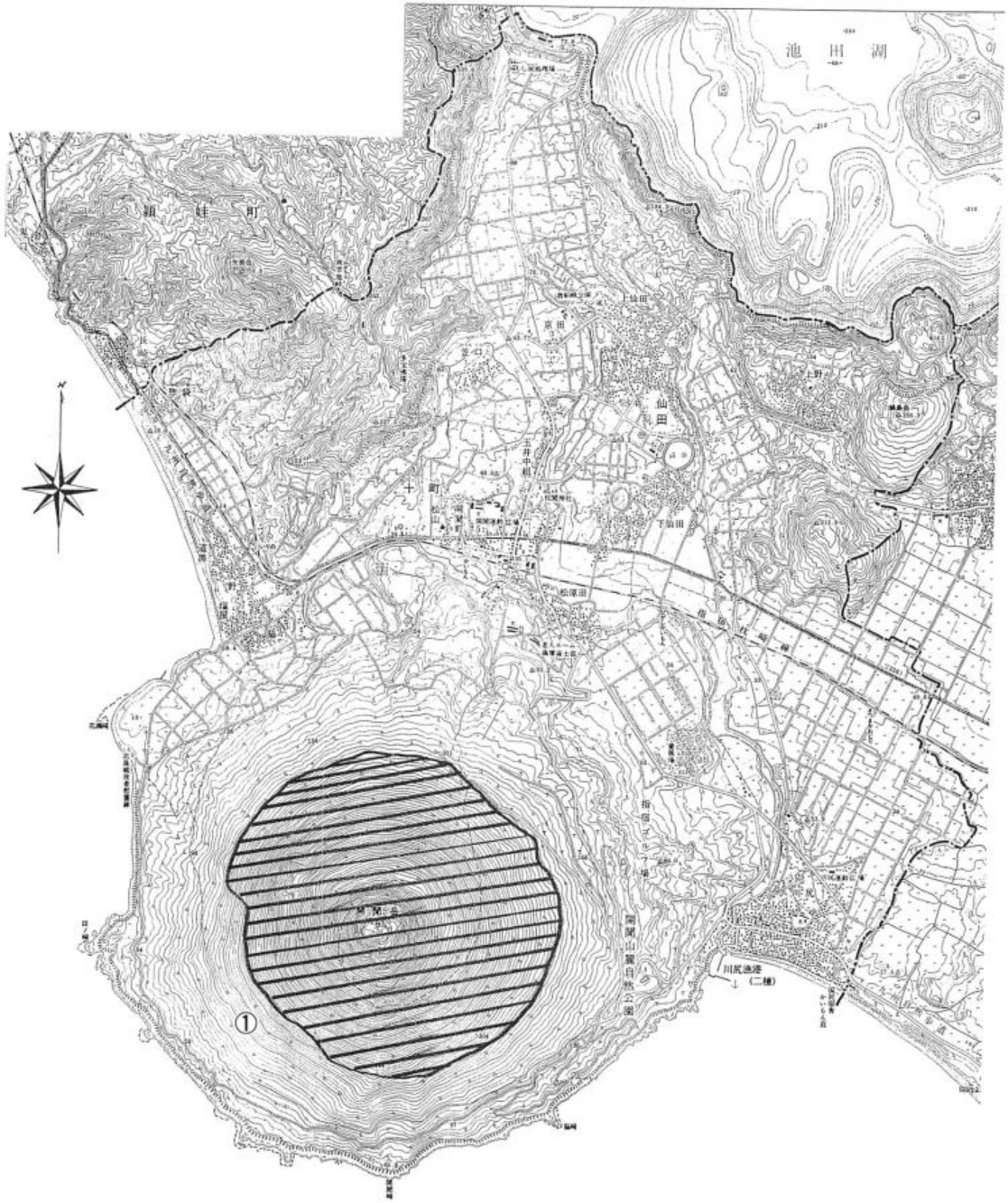


番号	所在地
1	鬼門平周辺
2	小浜周辺
3	清見岳周辺

山川町の自然林分布



開聞町の自然林分布



番号	所在地
1	開聞岳

1 : 25,000