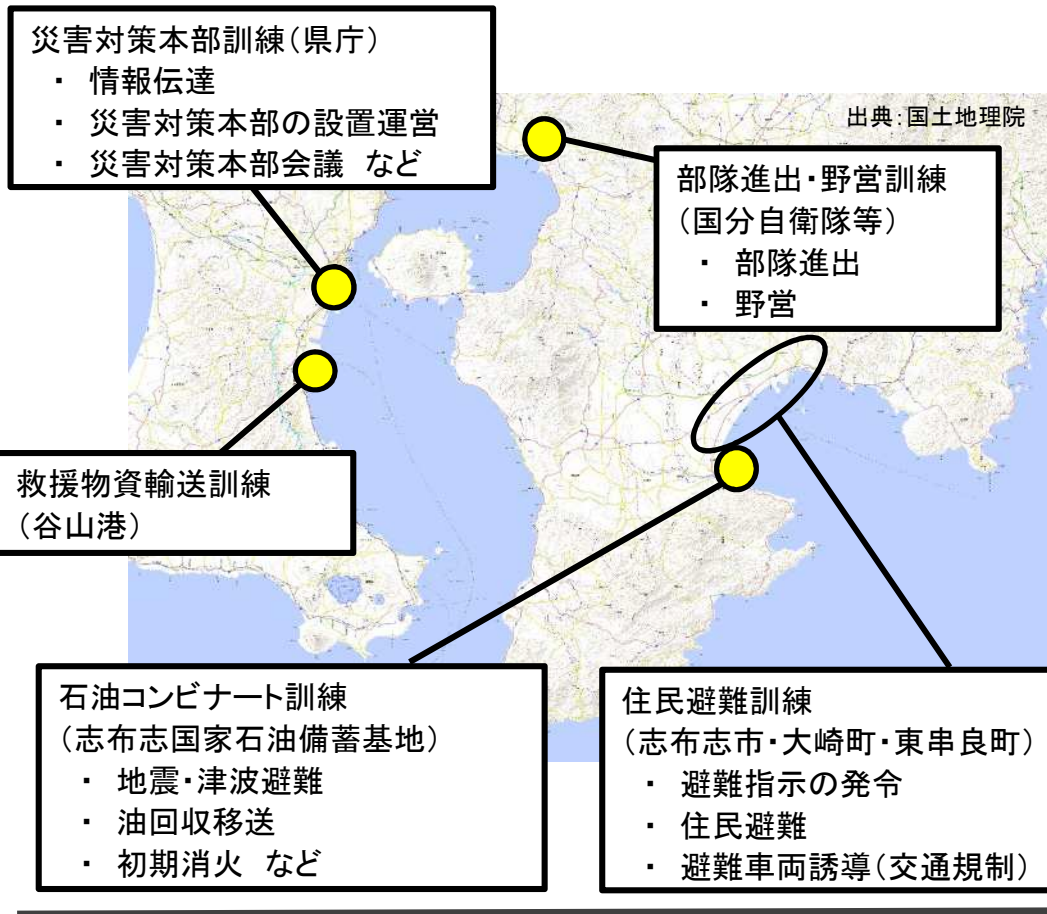


# 令和4年度鹿児島県総合防災訓練案内

- 日時:11月4日(金) 8:00~13:00
- 場所:県庁, 志布志市, 大崎町, 東串良町市街地  
当日は下記の訓練種目を実施します。  
※訓練見学はありませんのでご注意ください。



出典:国土地理院

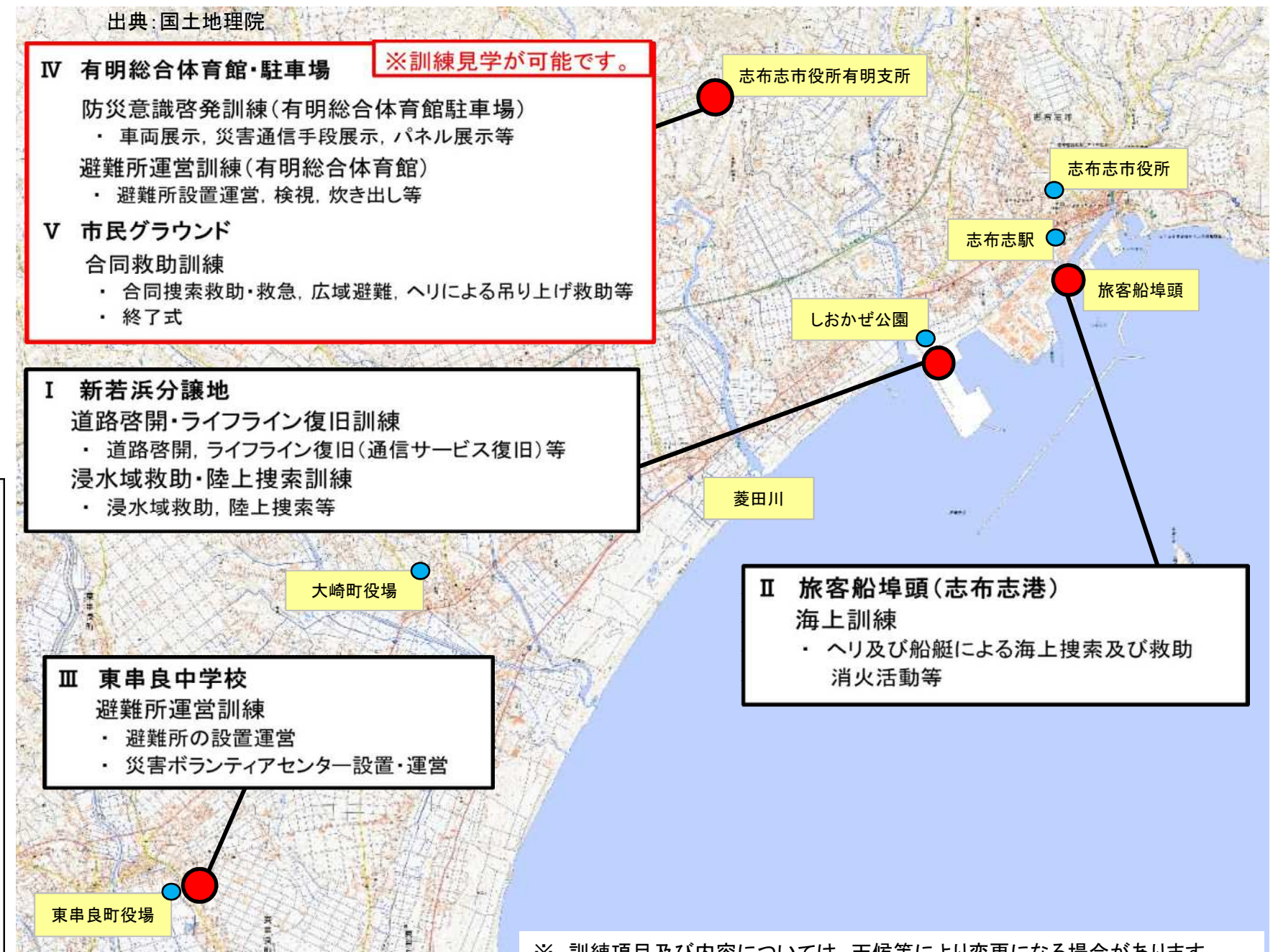
- 災害対策本部訓練(県庁)
  - ・ 情報伝達
  - ・ 災害対策本部の設置運営
  - ・ 災害対策本部会議 など
- 部隊進出・野営訓練(国分自衛隊等)
  - ・ 部隊進出
  - ・ 野営
- 救援物資輸送訓練(谷山港)
- 石油コンビナート訓練(志布志国家石油備蓄基地)
  - ・ 地震・津波避難
  - ・ 油回収移送
  - ・ 初期消火 など
- 住民避難訓練(志布志市・大崎町・東串良町)
  - ・ 避難指示の発令
  - ・ 住民避難
  - ・ 避難車両誘導(交通規制)

11月5日(土) 訓練会場	
I 新若浜分譲地 (道路啓開・ライフライン復旧・浸水域救助・陸上搜索訓練等)	《8:00~11:00》
II 旅客船埠頭(志布志港) (海上訓練)	《9:20~10:00》
III 東串良中学校 (避難所運営訓練)	《10:00~12:00》
IV 有明総合体育館・駐車場 (避難所運営訓練, 防災意識啓発訓練)	《8:00~12:00》
V 市民グラウンド (合同救助・救急訓練(終了式を含む))	《8:00~12:20》

※訓練見学が可能です。

- 日時:11月5日(土) 8:00~12:20
- 場所:志布志市(有明総合体育館, 市民グラウンドほか)  
当日は下記の訓練種目を実施します。  
※有明総合体育館・市民グラウンドでの訓練については見学いただけます。

- ※ 会場付近は訓練関係者用の駐車スペースとなりますので, 来場の際は徒歩等でお越しいただくなど皆様の御協力をお願いします。
- ※ 訓練会場では, 多くの訓練車両が出入りしますので, 安全のため誘導員の指示に従ってください。
- ※ 訓練見学の際は, 新型コロナウイルス感染症拡大防止のため, マスク着用の上, 検温等に御協力をお願いします。(体調不良の場合は御来場をお控えください。)



出典:国土地理院

- IV 有明総合体育館・駐車場 ※訓練見学が可能です。
  - 防災意識啓発訓練(有明総合体育館駐車場)
    - ・ 車両展示, 災害通信手段展示, パネル展示等
  - 避難所運営訓練(有明総合体育館)
    - ・ 避難所設置運営, 検視, 炊き出し等
- V 市民グラウンド
  - 合同救助訓練
    - ・ 合同搜索救助・救急, 広域避難, ヘリによる吊り上げ救助等
    - ・ 終了式
- I 新若浜分譲地
  - 道路啓開・ライフライン復旧訓練
    - ・ 道路啓開, ライフライン復旧(通信サービス復旧)等
  - 浸水域救助・陸上搜索訓練
    - ・ 浸水域救助, 陸上搜索等
- II 旅客船埠頭(志布志港)
  - 海上訓練
    - ・ ヘリ及び船艇による海上搜索及び救助
    - ・ 消火活動等
- III 東串良中学校
  - 避難所運営訓練
    - ・ 避難所の設置運営
    - ・ 災害ボランティアセンター設置・運営

※ 訓練項目及び内容については, 天候等により変更になる場合があります。

知って  
おきたい

# 災害に備えて 今できること



これから、豪雨や台風などによる災害が発生しやすい時期です。災害は、いつ、どこで、どのような形で起こるかわかりません。「自らの命は自らが守る」という意識を持ち、日ごろから準備をしておきましょう。

## 平時に確認 自分や家族でできる日ごろからの備え

- 避難所までの経路や移動手段を確認しましょう



- 災害時の役割分担、連絡方法などを事前に家族で話し合しましょう



- 非常持出品を用意しましょう

最低3日分程度（できれば1週間分）の食料・飲料水や携帯ラジオ、懐中電灯などを用意しましょう。  
特に離島は物流が滞ることが予想されますので、注意しましょう。



- 5段階の警戒レベルについて知っておきましょう

警戒レベルで避難のタイミングをお伝えします

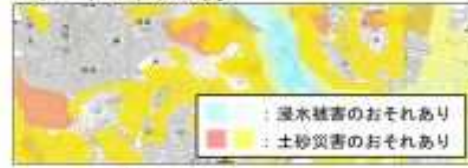


## 自分の身の回りの災害リスクを確認しましょう

- ハザードマップ<sup>※</sup>で自宅や職場、学校周辺に危険箇所がないか確認しましょう

※自然災害についてその被害の及ぶ範囲や避難場所などを示した地図。

ハザードマップの例



色が塗られていれば、避難場所を確認！



こんな地形では、こんな災害に注意！

<p><b>山間部</b></p> <p>山崩れに注意 ・集中豪雨だけでなく、地震によっても発生 ・特にシラス地帯は崩れやすいので注意</p>	<p><b>急傾斜地</b></p> <p>かけ崩れに注意 ・豪雨などによって突然発生</p>
<p><b>扇状部</b></p> <p>山間部の集中豪雨に注意 ・豪雨によって山崩れが起ると、土石流の危険</p>	<p><b>河川周辺</b></p> <p>洪水に注意 ・豪雨によって河川の流域や、かつて河川敷だったところに発生</p>

土砂災害が起きるおそれが高くなったときは、「土砂災害警戒情報」が発表されます。

テレビのリモコンのdボタンを押すと、天気予報など各種情報を確認できます。

※危険箇所の詳しい地域については、お住まいの市町村などに確認してください。

## 避難所における新型コロナウイルス感染症対策

感染症の拡大防止には、避難所における十分な換気の実施や、スペースの確保などのほか、避難者全員の協力が必要です。次の内容について確認や準備をお願いします。

- 避難所における3密回避のため、「分散避難」を行いましょう
  - ・自宅が安全が確保できる場合は、在宅避難を検討しましょう
  - ・安全が確保できる親戚・知人宅等への避難を検討しましょう
- マスク、消毒液、体温計などを持参しましょう
- 持参品は、洗剤などを用いて定期的に清掃しましょう
- 健康状態（体温、嗅覚異常など）を確認しましょう
- 換気を実施し、他の人とは十分な距離をとりましょう
- 手洗い、咳エチケットなどの対策を徹底しましょう

## 災害に関する情報はこちら

- 鹿児島県危機管理・防災ホームページ  
鹿児島県 防災 検索
- 鹿児島県防災WEB
- 鹿児島県危機管理防災局ツイッター  
(ユーザー名: kikikanri.go.)
- 土砂災害警戒区域等マップ  
県内の土砂災害警戒区域等の閲覧検索ができます。
- 鹿児島県河川砂防情報システム  
県内の雨量や水位、土砂災害警戒情報、気象警報等について情報提供します。



知って  
おきたい

# 非常用持ち出し品を準備しよう！



避難するときにまず持ち出すべきものです。  
非常用持出袋に入れ、玄関など持ちやすい場所に置いておきましょう。

## 非常用持ち出し品チェックリスト

- 家族構成に応じて準備することが重要です。
- 最低3日分（できれば1週間分）の準備をしましょう。

### 貴重品類

- 現金（小銭含む）
- 通帳、印鑑
- 保険証、免許証
- パスポート
- 母子健康手帳
- 障害者手帳



### 生活用品

- 携帯用カイロ
- 軍手、スリッパ
- ライター、マッチ
- 筆記用具
- 携帯用トイレ
- 着替え、歯ブラシ
- レジャーシート
- 缶切り、ナイフ



### 避難（情報収集）用具

- 携帯電話（充電器含む）
- モバイルバッテリー
- 携帯ラジオ
- 懐中電灯
- 予備電池
- ヘルメット
- 防災ずきん



### 非常食品

- 乾パン・缶詰
- 栄養補助食品
- 飲料水
- アメ・チョコレート



### 救急用具

- 救急用具
- 常備薬
- お薬手帳



### 感染症対策

- マスク
- 消毒液
- 体温計



県では、「自助」「共助」「公助」による災害に強い地域社会の実現を目指して、鹿児島県防災対策基本条例を施行しています！

本条例は、県や市町村はもとより、県民が県や市町村と協力して自分たちでも、災害の未然の防止や被害の軽減に努めて、安心して生活できる地域社会を実現することを目指して平成20年4月から施行されています。

県民の皆様は、自宅での家具の転倒防止や災害時の早めの避難、地域の自主防災組織への参加など、身の回りの防災対策で、すぐにでも始められることから実践してください。