

※これは速報であり、数値等は今後も変わることがある。

台風第14号による被害状況等

1 被害状況

(1) 人的被害

市町村	人的被害			
	死者	行方不明	重傷	軽傷
鹿児島市				5
西之表市				2
姶良市			1	1
東串良町				1
南種子町				1
屋久島町				1
計			1	11

(2) 住家・非住家被害

市町村	住家被害(棟)						非住家被害(棟)				
	全壊	半壊	一部破損	床上浸水	床下浸水	計	公共建物		その他		計
							全壊	半壊	全壊	半壊	
出水市									2	2	
西之表市			2			2					
東串良町									1	1	
屋久島町			26		6	32	4	1	10	15	
宇検村					1	1					
天城町			1			1					
計			29		7	36	4	1	13	18	

※被害戸数については、今後の被害調査結果により変更になる可能性があります。

2 避難情報発令状況 (P4～P14詳細情報)

【警戒レベル5】緊急安全確保

全て解除 (期間中の対象数 8市1町 : 161,098世帯 325,061人)

【警戒レベル4】避難指示

全て解除 (期間中の対象数 19市12町4村 : 649,748世帯 1,284,994人)

【警戒レベル3】高齢者等避難

全て解除 (期間中の対象数 9市12町4村 : 249,375世帯 485,690人)

3 避難情報 (P15～P18詳細情報)

全て帰宅 (期間中の最大避難者数 19市17町4村 : 8,793世帯 14,431人)

4 県及び市町村の災害警戒本部設置状況（P19～P20詳細情報）

(1) 県・地方本部

全て解散

（期間中の設置状況）

- ・災害警戒本部 1 県本部 4 地方本部
- ・災害対策本部 1 県本部 7 地方本部

(2) 市町村

災害警戒本部：1 市（鹿屋市）

（期間中の設置状況）

- ・災害警戒本部 33市町村
- ・災害対策本部 36市町村

5 主な気象警報発表状況（P21～P23詳細情報）

(1) 大雨・洪水・暴風・高潮警報

- ・暴風特別警報 全て解除（期間中の対象数：31市町村）
- ・高潮特別警報 全て解除（期間中の対象数：4市町）
- ・大雨警報 全て解除（期間中の対象数：32市町村）
- ・洪水警報 全て解除（期間中の対象数：26市町）
- ・暴風警報 全て解除（期間中の対象数：38市町）

(2) 土砂災害警戒情報

- ・全て解除（期間中の対象数：18市町）

6 主な雨量の状況

観測地点	総雨量	うち最大時間雨量（日時）			降り始め
		雨量	日	時	
田代（気象）（錦江町）	462.5 mm	46.5 mm	9/18	08:00-09:00	2022/9/15 0:00～
吉ヶ別府（気象）（鹿屋市）	421.0 mm	38.0 mm	9/18	16:00-17:00	2022/9/15 0:00～
鹿屋（気象）（鹿屋市）	385.5 mm	32.5 mm	9/18	16:00-17:00	2022/9/15 0:00～

7 主な風速等の状況

観測地点	この期間における最大瞬間風速（日時）			備考
	風速	日	時	
屋久島	50.9	9月18日	11:51	屋久島町
鹿児島	43.5	9月18日	9:54	鹿児島市
尾之間	43.5	9月18日	9:09	屋久島町

8 ライフライン・その他の主な状況（P24～P29詳細情報）

(1) 停電情報（九州電力提供資料）

別紙のとおり

(2) JR九州運行情報（JR九州HP）

別紙のとおり

9 その他

鹿児島市高麗町の工事現場（マンションの建設工事）において、屋上に設置したクレーンの先端が折れて垂れ下がっていた状況について

- ・ 人的被害なし。
- ・ 9月19日正午から撤去作業を開始し、同日18時に撤去完了
- ・ 消防局が、消防法に基づき設定していた警戒区域について、19日18時12分で解除
- ・ 警戒区域の解除に伴い、周辺の立入禁止及び住民避難が解消

2 避難情報発令状況

【警戒レベル5】緊急安全確保

※1：現時点で緊急安全確保が発令されている世帯数・人数。

※2：期間中に発令された最大対象数（解除済の対象数も含む）。

※3：4月1日時点の地区毎の人口（市町村報告）。市町村から要請があった場合、随時変更。

市町村	地区	対象数（発令中）（※1）		最大発令対象数（※2）		地区人口（※3）		発令日時	解除日時
		世帯数	人数	世帯数	人数	世帯数	人数		
阿久根市	阿久根市			9,880	19,283			9/18 12:30	9/19 08:00
阿久根市	市街地区					3,398	6,575	9/18 12:30	9/19 08:00
阿久根市	赤瀬川地区					1,353	2,732	9/18 12:30	9/19 08:00
阿久根市	山下地区					526	1,004	9/18 12:30	9/19 08:00
阿久根市	鶴川内地区					405	773	9/18 12:30	9/19 08:00
阿久根市	大川地区					800	1,359	9/18 12:30	9/19 08:00
阿久根市	西目地区					670	1,176	9/18 12:30	9/19 08:00
阿久根市	折多地区					729	1,543	9/18 12:30	9/19 08:00
阿久根市	脇本地区					1,999	4,121	9/18 12:30	9/19 08:00
出水市	出水市			25,271	52,479			9/18 09:00	9/19 08:00
出水市	大川内地区					384	702	9/18 09:00	9/19 08:00
出水市	東出水地区					2,929	5,557	9/18 09:00	9/19 08:00
出水市	出水地区					2,787	5,536	9/18 09:00	9/19 08:00
出水市	西出水地区					5,340	11,210	9/18 09:00	9/19 08:00
出水市	米ノ津東地区					3,260	6,776	9/18 09:00	9/19 08:00
出水市	米ノ津地区					2,369	5,076	9/18 09:00	9/19 08:00
出水市	荘地区					430	809	9/18 09:00	9/19 08:00
出水市	高尾野地区					3,630	7,976	9/18 09:00	9/19 08:00
出水市	下水流地区					1,366	3,088	9/18 09:00	9/19 08:00
出水市	江内地区					954	1,990	9/18 09:00	9/19 08:00
出水市	野田地区					1,822	3,759	9/18 09:00	9/19 08:00
西之表市	西之表市			7,833	14,493			9/17 21:40	9/19 02:57
西之表市	市街地					5,059	9,607	9/17 21:40	9/19 02:57
西之表市	市北部					1,240	2,190	9/17 21:40	9/19 02:57
西之表市	市南部					1,534	2,696	9/17 21:40	9/19 02:57
薩摩川内市	薩摩川内市			46,391	92,479			9/18 14:00	9/19 08:00
薩摩川内市	川内地域					34,667	70,536	9/18 14:00	9/19 08:00
薩摩川内市	樋脇地域					3,071	5,814	9/18 14:00	9/19 08:00
薩摩川内市	入来地域					2,248	4,238	9/18 14:00	9/19 08:00
薩摩川内市	東郷地域					2,372	4,972	9/18 14:00	9/19 08:00
薩摩川内市	祁答院地域					1,605	3,086	9/18 14:00	9/19 08:00
薩摩川内市	里地域					580	998	9/18 14:00	9/19 08:00
薩摩川内市	上甕地域					640	993	9/18 14:00	9/19 08:00
薩摩川内市	下甕地域					987	1,509	9/18 14:00	9/19 08:00
薩摩川内市	鹿島地域					221	333	9/18 14:00	9/19 08:00
日置市	日置市			21,512	45,374			9/18 11:00	9/19 06:00
日置市	東市来町					5,102	9,747	9/18 11:00	9/19 06:00
日置市	伊集院町					10,706	24,467	9/18 11:00	9/19 06:00
日置市	日吉町					2,208	4,401	9/18 11:00	9/19 06:00
日置市	吹上町					3,496	6,759	9/18 11:00	9/19 06:00
曾於市	曾於市			17,413	33,665			9/18 15:30	9/19 10:30
曾於市	大隅町					4,973	9,234	9/18 15:30	9/19 10:30
曾於市	財部町					3,991	7,782	9/18 15:30	9/19 10:30
曾於市	末吉町					8,449	16,649	9/18 15:30	9/19 10:30
いちき串木野市	いちき串木野市			13,093	26,772			9/18 17:00	9/19 08:00
いちき串木野市	羽島地区					788	1,499	9/18 17:00	9/19 08:00
いちき串木野市	中央地区					1,525	3,030	9/18 17:00	9/19 08:00
いちき串木野市	荒川地区					140	277	9/18 17:00	9/19 08:00
いちき串木野市	本浦地区					1,124	2,123	9/18 17:00	9/19 08:00
いちき串木野市	川南地区					608	1,178	9/18 17:00	9/19 08:00
いちき串木野市	川北地区					717	1,552	9/18 17:00	9/19 08:00
いちき串木野市	大原地区					1,366	2,739	9/18 17:00	9/19 08:00
いちき串木野市	川上地区					235	438	9/18 17:00	9/19 08:00
いちき串木野市	上名地区					1,493	3,417	9/18 17:00	9/19 08:00
いちき串木野市	冠岳地区					118	180	9/18 17:00	9/19 08:00
いちき串木野市	照島地区					2,432	4,934	9/18 17:00	9/19 08:00
いちき串木野市	野平地区					450	904	9/18 17:00	9/19 08:00
いちき串木野市	湊町地区					519	1,079	9/18 17:00	9/19 08:00
いちき串木野市	湊地区					738	1,634	9/18 17:00	9/19 08:00
いちき串木野市	旭地区					253	462	9/18 17:00	9/19 08:00
いちき串木野市	生福地区					587	1,326	9/18 17:00	9/19 08:00

志布志市	志布志市			15,273	30,077			9/18 19:00	9/19 08:00
志布志市	有明町					4,992	10,313	9/18 19:00	9/19 08:00
志布志市	志布志町					8,394	15,981	9/18 19:00	9/19 08:00
志布志市	松山町					1,887	3,783	9/18 19:00	9/19 08:00
長島町	長島町			4,432	10,439			9/18 13:00	9/19 08:00
長島町	山門野					413	904	9/18 13:00	9/19 08:00
長島町	川床					468	1,067	9/18 13:00	9/19 08:00
長島町	鷹巣					809	1,978	9/18 13:00	9/19 08:00
長島町	浦底					303	734	9/18 13:00	9/19 08:00
長島町	諸浦					282	846	9/18 13:00	9/19 08:00
長島町	獅子島					309	725	9/18 13:00	9/19 08:00
長島町	平尾					629	1,400	9/18 13:00	9/19 08:00
長島町	蔵之元					383	928	9/18 13:00	9/19 08:00
長島町	指江					285	674	9/18 13:00	9/19 08:00
長島町	城川内					330	751	9/18 13:00	9/19 08:00
長島町	下山門野					221	432	9/18 13:00	9/19 08:00
計(全体)				161,098	325,061				

2 避難情報発令状況

【警戒レベル4】避難指示

※1：現時点で避難指示が発令されている世帯数・人数。

※2：期間中に発令された最大対象数（解除済の対象数も含む）。

※3：4月1日時点の地区毎の人口（市町村報告）。市町村から要請があった場合、随時変更。

市町村	地区	対象数（発令中）（※1）		最大発令対象数（※2）		地区人口（※3）		発令日時	解除日時
		世帯数	人数	世帯数	人数	世帯数	人数		
鹿児島市	鹿児島市			169,391	337,747			9/17 16:00	9/19 11:00
鹿児島市	中央地域					6,900	14,490	9/17 16:00	9/19 11:00
鹿児島市	谷山地域					5,697	11,964	9/17 16:00	9/19 09:00
鹿児島市	伊敷地域					5,061	10,628	9/17 16:00	9/19 09:00
鹿児島市	吉野地域					1,547	3,249	9/17 16:00	9/19 09:00
鹿児島市	吉田地域					1,882	3,952	9/17 16:00	9/19 09:00
鹿児島市	桜島地域					1,218	2,558	9/17 16:00	9/19 09:00
鹿児島市	郡山地域					2,410	5,061	9/17 16:00	9/19 09:00
鹿児島市	松元地域					1,598	3,356	9/17 16:00	9/19 09:00
鹿児島市	喜入地域					2,014	4,229	9/17 16:00	9/19 09:00
鹿児島市	稲荷川流域					5,497	9,894	9/17 16:00	9/19 09:00
鹿児島市	甲突川流域					56,548	101,284	9/17 16:00	9/19 09:00
鹿児島市	新川流域					42,388	73,678	9/17 16:00	9/19 09:00
鹿児島市	永田川流域					14,141	26,511	9/17 16:00	9/19 09:00
鹿屋市	鹿屋市			51,098	101,510			9/17 15:00	9/19 16:30
鹿屋市	東部地区					17,508	36,363	9/17 15:00	9/19 16:30
鹿屋市	中央地区					1,953	3,147	9/17 15:00	9/19 16:30
鹿屋市	南部地区					4,367	8,371	9/17 15:00	9/19 16:30
鹿屋市	西原地区					9,490	18,713	9/17 15:00	9/19 16:30
鹿屋市	北部地区					4,277	8,745	9/17 15:00	9/19 16:30
鹿屋市	花岡地区					1,955	3,147	9/17 15:00	9/19 16:30
鹿屋市	高隈地区					808	1,448	9/17 15:00	9/19 16:30
鹿屋市	古江地区					351	611	9/17 15:00	9/19 16:30
鹿屋市	吾平地区					2,972	6,153	9/17 15:00	9/19 16:30
鹿屋市	輝北地区					1,568	2,856	9/17 15:00	9/19 16:30
鹿屋市	串良地区					5,849	11,956	9/17 15:00	9/19 16:30
枕崎市	枕崎市			10,476	19,791			9/17 15:00	9/19 08:30
枕崎市	枕崎					4,656	8,657	9/17 15:00	9/19 08:30
枕崎市	立神					2,342	4,642	9/17 15:00	9/19 08:30
枕崎市	桜山					1,732	3,315	9/17 15:00	9/19 08:30
枕崎市	金山					258	429	9/17 15:00	9/19 08:30
枕崎市	別府					1,488	2,748	9/17 15:00	9/19 08:30
阿久根市	阿久根市			9,880	19,283			9/17 17:00	9/19 09:00
阿久根市	市街地区					3,398	6,575	9/17 17:00	警戒レベル5緊急安全確保へ
阿久根市	市街地区					3,398	6,575	9/19 08:00	9/19 09:00
阿久根市	赤瀬川地区					1,353	2,732	9/17 17:00	警戒レベル5緊急安全確保へ
阿久根市	赤瀬川地区					1,353	2,732	9/19 08:00	9/19 09:00
阿久根市	山下地区					526	1,004	9/17 17:00	警戒レベル5緊急安全確保へ
阿久根市	山下地区					526	1,004	9/19 08:00	9/19 09:00
阿久根市	鶴川内地区					405	773	9/17 17:00	警戒レベル5緊急安全確保へ
阿久根市	鶴川内地区					405	773	9/19 08:00	9/19 09:00
阿久根市	大川地区					800	1,359	9/17 17:00	警戒レベル5緊急安全確保へ
阿久根市	大川地区					800	1,359	9/19 08:00	9/19 09:00
阿久根市	西目地区					670	1,176	9/17 17:00	警戒レベル5緊急安全確保へ
阿久根市	西目地区					670	1,176	9/19 08:00	9/19 09:00
阿久根市	折多地区					729	1,543	9/17 17:00	警戒レベル5緊急安全確保へ
阿久根市	折多地区					729	1,543	9/19 08:00	9/19 09:00
阿久根市	脇本地区					1,999	4,121	9/17 17:00	警戒レベル5緊急安全確保へ
阿久根市	脇本地区					1,999	4,121	9/19 08:00	9/19 09:00
出水市	出水市			25,271	52,479			9/17 17:00	9/18 09:00
出水市	大川内地区					384	702	9/17 17:00	警戒レベル5緊急安全確保へ
出水市	東出水地区					2,929	5,557	9/17 17:00	警戒レベル5緊急安全確保へ
出水市	出水地区					2,787	5,536	9/17 17:00	警戒レベル5緊急安全確保へ
出水市	西出水地区					5,340	11,210	9/17 17:00	警戒レベル5緊急安全確保へ
出水市	米ノ津東地区					3,260	6,776	9/17 17:00	警戒レベル5緊急安全確保へ
出水市	米ノ津地区					2,369	5,076	9/17 17:00	警戒レベル5緊急安全確保へ
出水市	荘地区					430	809	9/17 17:00	警戒レベル5緊急安全確保へ
出水市	高尾野地区					3,630	7,976	9/17 17:00	警戒レベル5緊急安全確保へ
出水市	下水流地区					1,366	3,088	9/17 17:00	警戒レベル5緊急安全確保へ
出水市	江内地区					954	1,990	9/17 17:00	警戒レベル5緊急安全確保へ
出水市	野田地区					1,822	3,759	9/17 17:00	警戒レベル5緊急安全確保へ

指宿市	指宿市		19,710	38,872				9/17 17:00	9/19 10:45
指宿市	指宿				13,023	25,946		9/17 17:00	9/19 10:45
指宿市	山川				4,115	8,007		9/17 17:00	9/19 10:45
指宿市	開聞				2,572	4,919		9/17 17:00	9/19 10:45
西之表市	西之表市		7,833	14,493				9/17 17:00	9/19 08:00
西之表市	市街地				5,059	9,607		9/17 17:00	警戒レベル5緊急安全確保へ
西之表市	市街地				5,059	9,607		9/19 02:57	9/19 08:00
西之表市	市北部				1,240	2,190		9/17 17:00	警戒レベル5緊急安全確保へ
西之表市	市北部				1,240	2,190		9/19 02:57	9/19 08:00
西之表市	市南部				1,534	2,696		9/17 17:00	警戒レベル5緊急安全確保へ
西之表市	市南部				1,534	2,696		9/19 02:57	9/19 08:00
垂水市	垂水市		7,329	13,702				9/17 16:00	9/19 13:30
垂水市	牛根境地区				303	505		9/17 16:00	9/19 13:30
垂水市	牛根地区				259	474		9/17 16:00	9/19 13:30
垂水市	松ヶ崎地区				226	380		9/17 16:00	9/19 13:30
垂水市	協和地区				797	1,464		9/17 16:00	9/19 13:30
垂水市	水之上地区				722	1,365		9/17 16:00	9/19 13:30
垂水市	大野地区				101	130		9/17 16:00	9/19 13:30
垂水市	垂水地区				2,635	5,197		9/17 16:00	9/19 13:30
垂水市	市木地区				794	1,558		9/17 16:00	9/19 13:30
垂水市	浜平地区				344	625		9/17 16:00	9/19 13:30
垂水市	終原地区				618	1,136		9/17 16:00	9/19 13:30
垂水市	新城地区				530	868		9/17 16:00	9/19 13:30
薩摩川内市	薩摩川内市		46,391	92,479				9/17 17:00	9/18 14:00
薩摩川内市	川内地域				34,667	70,536		9/17 17:00	警戒レベル5緊急安全確保へ
薩摩川内市	樋脇地域				3,071	5,814		9/17 17:00	警戒レベル5緊急安全確保へ
薩摩川内市	入来地域				2,248	4,238		9/17 17:00	警戒レベル5緊急安全確保へ
薩摩川内市	東郷地域				2,372	4,972		9/17 17:00	警戒レベル5緊急安全確保へ
薩摩川内市	祁答院地域				1,605	3,086		9/17 17:00	警戒レベル5緊急安全確保へ
薩摩川内市	里地域				580	998		9/17 17:00	警戒レベル5緊急安全確保へ
薩摩川内市	上甕地域				640	993		9/17 17:00	警戒レベル5緊急安全確保へ
薩摩川内市	下甕地域				987	1,509		9/17 17:00	警戒レベル5緊急安全確保へ
薩摩川内市	鹿島地域				221	333		9/17 17:00	警戒レベル5緊急安全確保へ
日置市	日置市		22,730	47,188				9/17 18:00	警戒レベル5緊急安全確保へ
日置市	東市来町				5,102	9,747		9/17 18:00	警戒レベル5緊急安全確保へ
日置市	東市来町				5,102	9,747		9/17 18:00	警戒レベル5緊急安全確保へ
日置市	伊集院町				10,706	24,467		9/17 18:00	警戒レベル5緊急安全確保へ
日置市	伊集院町				10,706	24,467		9/17 18:00	警戒レベル5緊急安全確保へ
日置市	日吉町				2,208	4,401		9/17 18:00	警戒レベル5緊急安全確保へ
日置市	日吉町				2,208	4,401		9/17 18:00	警戒レベル5緊急安全確保へ
日置市	吹上町				3,496	6,759		9/17 18:00	警戒レベル5緊急安全確保へ
日置市	吹上町				3,496	6,759		9/17 18:00	警戒レベル5緊急安全確保へ
曾於市	曾於市		17,413	33,665				9/17 15:00	9/18 15:30
曾於市	大隅町				4,973	9,234		9/17 15:00	警戒レベル5緊急安全確保へ
曾於市	財部町				3,991	7,782		9/17 15:00	警戒レベル5緊急安全確保へ
曾於市	未吉町				8,449	16,649		9/17 15:00	警戒レベル5緊急安全確保へ
霧島市	霧島市		62,526	124,736				9/17 16:00	9/17 14:30
霧島市	霧島地区				2,376	4,278		9/17 16:00	9/17 14:30
霧島市	国分地区				29,345	60,080		9/17 16:00	9/17 14:30
霧島市	隼人地区				19,245	38,773		9/17 16:00	9/17 14:30
霧島市	福山地区				2,474	4,419		9/17 16:00	9/17 14:30
霧島市	牧園地区				3,443	5,914		9/17 16:00	9/17 14:30
霧島市	溝辺地区				3,719	7,757		9/17 16:00	9/17 14:30
霧島市	横川地区				1,924	3,515		9/17 16:00	9/17 14:30
いちき串木野市	いちき串木野市		13,093	26,772				9/17 19:00	9/18 17:00
いちき串木野市	羽島地区				788	1,499		9/17 19:00	警戒レベル5緊急安全確保へ
いちき串木野市	中央地区				1,525	3,030		9/17 19:00	警戒レベル5緊急安全確保へ
いちき串木野市	荒川地区				140	277		9/17 19:00	警戒レベル5緊急安全確保へ
いちき串木野市	本浦地区				1,124	2,123		9/17 19:00	警戒レベル5緊急安全確保へ
いちき串木野市	川南地区				608	1,178		9/17 19:00	警戒レベル5緊急安全確保へ
いちき串木野市	川北地区				717	1,552		9/17 19:00	警戒レベル5緊急安全確保へ
いちき串木野市	大原地区				1,366	2,739		9/17 19:00	警戒レベル5緊急安全確保へ
いちき串木野市	川上地区				235	438		9/17 19:00	警戒レベル5緊急安全確保へ
いちき串木野市	上名地区				1,493	3,417		9/17 19:00	警戒レベル5緊急安全確保へ
いちき串木野市	冠岳地区				118	180		9/17 19:00	警戒レベル5緊急安全確保へ
いちき串木野市	照島地区				2,432	4,934		9/17 19:00	警戒レベル5緊急安全確保へ
いちき串木野市	野平地区				450	904		9/17 19:00	警戒レベル5緊急安全確保へ
いちき串木野市	湊町地区				519	1,079		9/17 19:00	警戒レベル5緊急安全確保へ
いちき串木野市	湊地区				738	1,634		9/17 19:00	警戒レベル5緊急安全確保へ
いちき串木野市	旭地区				253	462		9/17 19:00	警戒レベル5緊急安全確保へ
いちき串木野市	生福地区				587	1,326		9/17 19:00	警戒レベル5緊急安全確保へ

南さつま市	南さつま市			16,901	32,714			9/17 17:00	9/19 08:00
南さつま市	加世田地域					10,307	20,473	9/17 17:00	9/19 08:00
南さつま市	笠沙地域					1,263	2,010	9/17 17:00	9/19 08:00
南さつま市	大浦地域					944	1,642	9/17 17:00	9/19 08:00
南さつま市	坊津地域					1,454	2,665	9/17 17:00	9/19 08:00
南さつま市	金峰地域					2,933	5,924	9/17 17:00	9/19 08:00
志布志市	志布志市			15,273	30,077			9/17 17:00	9/18 19:00
志布志市	有明町					4,992	10,313	9/17 17:00	警戒レベル5 緊急安全確保へ
志布志市	志布志町					8,394	15,981	9/17 17:00	警戒レベル5 緊急安全確保へ
志布志市	松山町					1,887	3,783	9/17 17:00	警戒レベル5 緊急安全確保へ
奄美市	奄美市			23,741	42,674			9/17 16:45	9/18 11:00
奄美市	笠利(赤木名)地区					678	1,346	9/17 16:45	9/18 11:00
奄美市	笠利(屋仁)地区					127	247	9/17 16:45	9/18 11:00
奄美市	笠利(佐仁)地区					161	250	9/17 16:45	9/18 11:00
奄美市	笠利(笠利)地区					754	1,323	9/17 16:45	9/18 11:00
奄美市	笠利(宇宿)地区					288	549	9/17 16:45	9/18 11:00
奄美市	笠利(節田)地区					550	921	9/17 16:45	9/18 11:00
奄美市	笠利(緑が丘)地区					405	673	9/17 16:45	9/18 11:00
奄美市	笠利(手花部)地区					116	196	9/17 16:45	9/18 11:00
奄美市	住用(住用)地区					316	543	9/17 16:45	9/18 11:00
奄美市	住用(東城)地区					360	564	9/17 16:45	9/18 11:00
奄美市	住用(市)地区					89	126	9/17 16:45	9/18 11:00
奄美市	名瀬(上方)地区					5,158	10,321	9/17 16:45	9/18 11:00
奄美市	名瀬(下方)地区					3,489	6,519	9/17 16:45	9/18 11:00
奄美市	名瀬(市街地)地区					10,515	17,902	9/17 16:45	9/18 11:00
奄美市	名瀬(古見方)地区					735	1,194	9/17 16:45	9/18 11:00
南九州市	南九州市			16,426	33,413			9/17 14:00	9/19 12:00
南九州市	穎娃地域					5,312	10,707	9/17 14:00	9/19 12:00
南九州市	川辺地域					5,778	12,006	9/17 14:00	9/19 12:00
南九州市	知覧地域					5,336	10,700	9/17 14:00	9/19 12:00
伊佐市	伊佐市			12,959	24,217			9/17 18:15	9/19 08:30
伊佐市	大口東校区					1,285	2,426	9/17 18:15	9/19 08:30
伊佐市	大口校区					3,117	6,165	9/17 18:15	9/19 08:30
伊佐市	牛尾校区					465	833	9/17 18:15	9/19 08:30
伊佐市	羽月校区					1,608	3,068	9/17 18:15	9/19 08:30
伊佐市	羽月西校区					485	805	9/17 18:15	9/19 08:30
伊佐市	山野校区					1,227	2,075	9/17 18:15	9/19 08:30
伊佐市	曾木校区					409	751	9/17 18:15	9/19 08:30
伊佐市	針持校区					341	611	9/17 18:15	9/19 08:30
伊佐市	平出水校区					230	428	9/17 18:15	9/19 08:30
伊佐市	本城校区					1,046	1,908	9/17 18:15	9/19 08:30
伊佐市	田中校区					1,033	2,018	9/17 18:15	9/19 08:30
伊佐市	湯之尾校区					423	878	9/17 18:15	9/19 08:30
伊佐市	菱刈校区					1,290	2,251	9/17 18:15	9/19 08:30
始良市	始良市			37,945	78,086			9/17 18:00	9/19 11:00
始良市	始良市					37,945	78,086	9/17 18:00	9/19 11:00
三島村	三島村			206	377			9/17 15:10	9/19 07:55
三島村	大字硫黄島					62	124	9/17 15:10	9/19 07:55
三島村	大字黒島					102	190	9/17 15:10	9/19 07:55
三島村	大字竹島					40	72	9/17 15:10	9/19 07:55
十島村	十島村			380	684			9/17 16:30	9/19 12:30
十島村	悪石島					38	80	9/17 16:30	9/19 07:50
十島村	口之島					67	102	9/17 16:30	9/19 07:50
十島村	小宝島					34	65	9/17 16:30	9/19 07:50
十島村	諏訪之瀬島					40	81	9/17 16:30	9/19 07:50
十島村	平島					48	90	9/17 16:30	9/19 07:50
十島村	宝島					67	119	9/17 16:30	9/19 07:50
十島村	中之島					86	147	9/17 16:30	9/19 07:50
さつま町	さつま町			10,113	19,741			9/17 18:00	9/19 12:00
さつま町	宮之城地域					6,862	13,354	9/17 18:00	9/19 12:00
さつま町	鶴田地域					1,724	3,581	9/17 18:00	9/19 12:00
さつま町	薩摩地域					1,527	2,806	9/17 18:00	9/19 12:00
長島町	長島町			4,432	10,439			9/17 18:30	9/19 10:00
長島町	山門野					413	904	9/17 18:30	警戒レベル5 緊急安全確保へ
長島町	山門野					413	904	9/19 08:00	9/19 10:00
長島町	川床					468	1,067	9/17 18:30	警戒レベル5 緊急安全確保へ
長島町	川床					468	1,067	9/19 08:00	9/19 10:00
長島町	鷹巣					809	1,978	9/17 18:30	警戒レベル5 緊急安全確保へ
長島町	鷹巣					809	1,978	9/19 08:00	9/19 10:00
長島町	浦底					303	734	9/17 18:30	警戒レベル5 緊急安全確保へ
長島町	浦底					303	734	9/19 08:00	9/19 10:00

長島町	諸浦				282	846	9/17 18:30	警戒レベル5緊急安全確保→
長島町	諸浦				282	846	9/19 08:00	9/19 10:00
長島町	獅子島				309	725	9/17 18:30	警戒レベル5緊急安全確保→
長島町	獅子島				309	725	9/19 08:00	9/19 10:00
長島町	平尾				629	1,400	9/17 18:30	警戒レベル5緊急安全確保→
長島町	平尾				629	1,400	9/19 08:00	9/19 10:00
長島町	蔵之元				383	928	9/17 18:30	警戒レベル5緊急安全確保→
長島町	蔵之元				383	928	9/19 08:00	9/19 10:00
長島町	指江				285	674	9/17 18:30	警戒レベル5緊急安全確保→
長島町	指江				285	674	9/19 08:00	9/19 10:00
長島町	城川内				330	751	9/17 18:30	警戒レベル5緊急安全確保→
長島町	城川内				330	751	9/19 08:00	9/19 10:00
長島町	下山門野				221	432	9/17 18:30	警戒レベル5緊急安全確保→
長島町	下山門野				221	432	9/19 08:00	9/19 10:00
湧水町	湧水町		4,671	8,734			9/17 17:00	9/19 10:00
湧水町	湧水町				4,671	8,734	9/17 17:00	9/19 10:00
大崎町	大崎町		6,679	12,624			9/17 17:00	9/19 10:03
大崎町	井俣				427	771	9/17 17:00	9/19 10:03
大崎町	岡別府				124	234	9/17 17:00	9/19 10:03
大崎町	假宿				1,054	2,160	9/17 17:00	9/19 10:03
大崎町	神領				328	646	9/17 17:00	9/19 10:03
大崎町	永吉				1,272	2,491	9/17 17:00	9/19 10:03
大崎町	野方				1,030	1,979	9/17 17:00	9/19 10:03
大崎町	菱田				1,329	2,318	9/17 17:00	9/19 10:03
大崎町	益丸				281	508	9/17 17:00	9/19 10:03
大崎町	持留				344	608	9/17 17:00	9/19 10:03
大崎町	横瀬				490	909	9/17 17:00	9/19 10:03
東串良町	東串良町		3,261	6,502			9/17 17:00	9/19 08:00
東串良町	岩弘地区				403	794	9/17 17:00	9/19 08:00
東串良町	豊栄地区				333	678	9/17 17:00	9/19 08:00
東串良町	池之原地区				840	1,894	9/17 17:00	9/19 08:00
東串良町	川西地区				321	612	9/17 17:00	9/19 08:00
東串良町	新川西地区				365	670	9/17 17:00	9/19 08:00
東串良町	川東北部地区				342	665	9/17 17:00	9/19 08:00
東串良町	川東南部地区				287	530	9/17 17:00	9/19 08:00
東串良町	柏原地区				370	659	9/17 17:00	9/19 08:00
錦江町	錦江町		3,622	6,690			9/17 13:00	9/19 16:30
錦江町	大根占						9/17 13:00	9/19 16:30
錦江町	田代						9/17 13:00	9/19 16:30
南大隅町	南大隅町		3,774	6,702			9/17 16:00	9/19 10:00
南大隅町	佐多地区				1,161	1,792	9/17 16:00	9/19 10:00
南大隅町	根占地区				2,613	4,910	9/17 16:00	9/19 10:00
肝付町	肝付町		7,716	14,521			9/17 14:00	9/19 08:00
肝付町	波見				348	608	9/17 14:00	9/19 08:00
肝付町	野崎				253	514	9/17 14:00	9/19 08:00
肝付町	新富				1,599	3,106	9/17 14:00	9/19 08:00
肝付町	前田				2,439	4,879	9/17 14:00	9/19 08:00
肝付町	後田				845	1,541	9/17 14:00	9/19 08:00
肝付町	宮下				202	377	9/17 14:00	9/19 08:00
肝付町	富山				362	726	9/17 14:00	9/19 08:00
肝付町	北方				562	961	9/17 14:00	9/19 08:00
肝付町	南方				765	1,274	9/17 14:00	9/19 08:00
肝付町	岸良				341	535	9/17 14:00	9/19 08:00
中種子町	中種子町		4,151	7,614			9/17 17:00	9/19 07:00
中種子町	岩岡				168	299	9/17 17:00	9/19 07:00
中種子町	南界				560	955	9/17 17:00	9/19 07:00
中種子町	納官				218	379	9/17 17:00	9/19 07:00
中種子町	野間				2,289	4,378	9/17 17:00	9/19 07:00
中種子町	星原				276	441	9/17 17:00	9/19 07:00
中種子町	増田				373	681	9/17 17:00	9/19 07:00
中種子町	油久				267	481	9/17 17:00	9/19 07:00
南種子町	南種子町		2,925	5,411			9/17 17:00	9/19 08:00
南種子町	平山地区				206	367	9/17 17:00	9/19 08:00
南種子町	荃永地区				221	423	9/17 17:00	9/19 08:00
南種子町	下中地区				87	159	9/17 17:00	9/19 08:00
南種子町	西之地区				382	694	9/17 17:00	9/19 08:00
南種子町	西海地区				110	196	9/17 17:00	9/19 08:00
南種子町	島間地区				308	549	9/17 17:00	9/19 08:00
南種子町	長谷地区				254	410	9/17 17:00	9/19 08:00
南種子町	上中地区				1,357	2,613	9/17 17:00	9/19 08:00
屋久島町	屋久島町		6,498	11,928			9/17 16:00	9/19 08:00

屋久島町	北部地区					2,968	5,491	9/17 16:00	9/19 08:00
屋久島町	南部地区					3,459	6,321	9/17 16:00	9/19 08:00
屋久島町	口永良部島					71	116	9/17 16:00	9/19 08:00
大和村	大和村		856	1,426				9/17 17:10	9/18 10:57
大和村	今里・志戸勘地区					60	91	9/17 17:10	9/18 10:57
大和村	大圃地区					141	231	9/17 17:10	9/18 10:57
大和村	宮古崎地区					114	205	9/17 17:10	9/18 10:57
大和村	尾神地区					152	267	9/17 17:10	9/18 10:57
大和村	大和浜地区					139	248	9/17 17:10	9/18 10:57
大和村	嶺山地区					143	196	9/17 17:10	9/18 10:57
大和村	名音地区					107	188	9/17 17:10	9/18 10:57
宇検村	宇検村		949	1,661				9/17 14:45	9/17 11:00
宇検村	久志校区					102	196	9/17 14:45	9/17 14:45
宇検村	田検校区					652	1,132	9/17 14:45	9/17 14:45
宇検村	名柄校区					83	140	9/17 14:45	9/17 14:45
宇検村	阿室校区					117	202	9/17 14:45	9/17 14:45
龍郷町	龍郷町		3,129	6,042				9/17 16:00	9/18 11:00
龍郷町	荒波地区					513	828	9/17 16:00	9/18 11:00
龍郷町	龍郷地区					117	243	9/17 16:00	9/18 11:00
龍郷町	龍瀬地区					473	1,042	9/17 16:00	9/18 11:00
龍郷町	浦地区					382	625	9/17 16:00	9/18 11:00
龍郷町	大勝地区					415	890	9/17 16:00	9/18 11:00
龍郷町	中勝地区					250	481	9/17 16:00	9/18 11:00
龍郷町	戸口地区					272	555	9/17 16:00	9/18 11:00
龍郷町	赤徳地区					707	1,378	9/17 16:00	9/18 11:00
計(全体)			649,748	1,284,994					

2 避難情報発令状況

【警戒レベル3】高齢者等避難

※1：現時点で高齢者等避難が発令されている世帯数・人数。

※2：期間中に発令された最大対象数（解除済の対象数も含む）。

※3：4月1日時点の地区毎の人口（市町村報告）。市町村から要請があった場合、随時変更。

市町村	地区	対象数（発令中）（※1）		最大発令対象数（※2）		地区人口（※3）		発令日時	解除日時
		世帯数	人数	世帯数	人数	世帯数	人数		
鹿屋市	鹿屋市			51,098	101,510			9/17 12:00	9/17 15:00
鹿屋市	東部地区					17,508	36,363	9/17 12:00	警戒レベル4避難指示へ
鹿屋市	中央地区					1,953	3,147	9/17 12:00	警戒レベル4避難指示へ
鹿屋市	南部地区					4,367	8,371	9/17 12:00	警戒レベル4避難指示へ
鹿屋市	西原地区					9,490	18,713	9/17 12:00	警戒レベル4避難指示へ
鹿屋市	北部地区					4,277	8,745	9/17 12:00	警戒レベル4避難指示へ
鹿屋市	花岡地区					1,955	3,147	9/17 12:00	警戒レベル4避難指示へ
鹿屋市	高隈地区					808	1,448	9/17 12:00	警戒レベル4避難指示へ
鹿屋市	古江地区					351	611	9/17 12:00	警戒レベル4避難指示へ
鹿屋市	吾平地区					2,972	6,153	9/17 12:00	警戒レベル4避難指示へ
鹿屋市	輝北地区					1,568	2,856	9/17 12:00	警戒レベル4避難指示へ
鹿屋市	串良地区					5,849	11,956	9/17 12:00	警戒レベル4避難指示へ
出水市	出水市	25,271	52,479	25,271	52,479			9/19 08:00	
出水市	大川内地区					384	702	9/19 08:00	
出水市	東出水地区					2,929	5,557	9/19 08:00	
出水市	出水地区					2,787	5,536	9/19 08:00	
出水市	西出水地区					5,340	11,210	9/19 08:00	
出水市	米ノ津東地区					3,260	6,776	9/19 08:00	
出水市	米ノ津地区					2,369	5,076	9/19 08:00	
出水市	荘地区					430	809	9/19 08:00	
出水市	高尾野地区					3,630	7,976	9/19 08:00	
出水市	下水流地区					1,366	3,088	9/19 08:00	
出水市	江内地区					954	1,990	9/19 08:00	
出水市	野田地区					1,822	3,759	9/19 08:00	
指宿市	指宿市			19,710	38,872			9/17 15:00	9/17 17:00
指宿市	指宿					13,023	25,946	9/17 15:00	警戒レベル4避難指示へ
指宿市	山川					4,115	8,007	9/17 15:00	警戒レベル4避難指示へ
指宿市	開聞					2,572	4,919	9/17 15:00	警戒レベル4避難指示へ
垂水市	垂水市			7,329	13,702			9/17 09:00	9/17 16:00
垂水市	牛根境地区					303	505	9/17 09:00	警戒レベル4避難指示へ
垂水市	牛根地区					259	474	9/17 09:00	警戒レベル4避難指示へ
垂水市	松ヶ崎地区					226	380	9/17 09:00	警戒レベル4避難指示へ
垂水市	協和地区					797	1,464	9/17 09:00	警戒レベル4避難指示へ
垂水市	水之上地区					722	1,365	9/17 09:00	警戒レベル4避難指示へ
垂水市	大野地区					101	130	9/17 09:00	警戒レベル4避難指示へ
垂水市	垂水地区					2,635	5,197	9/17 09:00	警戒レベル4避難指示へ
垂水市	市木地区					794	1,558	9/17 09:00	警戒レベル4避難指示へ
垂水市	浜平地区					344	625	9/17 09:00	警戒レベル4避難指示へ
垂水市	柘原地区					618	1,136	9/17 09:00	警戒レベル4避難指示へ
垂水市	新城地区					530	868	9/17 09:00	警戒レベル4避難指示へ
日置市	日置市			22,730	47,188			9/17 17:15	
日置市	東市来町					5,102	9,747	9/17 17:15	警戒レベル4避難指示へ
日置市	東市来町					5,102	9,747	9/19 09:44	9/19 09:51
日置市	伊集院町					10,706	24,467	9/17 17:15	警戒レベル4避難指示へ
日置市	伊集院町					10,706	24,467	9/19 09:44	9/19 09:51
日置市	日吉町					2,208	4,401	9/17 17:15	警戒レベル4避難指示へ
日置市	日吉町					2,208	4,401	9/19 09:44	9/19 09:51
日置市	吹上町					3,496	6,759	9/17 17:15	警戒レベル4避難指示へ
日置市	吹上町					3,496	6,759	9/19 09:44	9/19 09:51
曾於市	曾於市			17,413	33,665			9/17 15:00	9/17 15:00
曾於市	大隅町					4,973	9,234	9/17 15:00	警戒レベル4避難指示へ
曾於市	財部町					3,991	7,782	9/17 15:00	警戒レベル4避難指示へ
曾於市	末吉町					8,449	16,649	9/17 15:00	警戒レベル4避難指示へ
いちき串木野市	いちき串木野市			13,093	26,772			9/17 17:00	
いちき串木野市	羽島地区					788	1,499	9/17 17:00	警戒レベル4避難指示へ
いちき串木野市	羽島地区					788	1,499	9/19 08:00	9/19 10:10
いちき串木野市	中央地区					1,525	3,030	9/17 17:00	警戒レベル4避難指示へ
いちき串木野市	中央地区					1,525	3,030	9/19 08:00	9/19 10:10
いちき串木野市	荒川地区					140	277	9/17 17:00	警戒レベル4避難指示へ
いちき串木野市	荒川地区					140	277	9/19 08:00	9/19 10:10
いちき串木野市	本浦地区					1,124	2,123	9/17 17:00	警戒レベル4避難指示へ

いちき串木野市	本浦地区				1,124	2,123	9/19 08:00	9/19 10:10
いちき串木野市	川南地区				608	1,178	9/17 17:00	警戒レベル4避難指示へ
いちき串木野市	川南地区				608	1,178	9/19 08:00	9/19 10:10
いちき串木野市	川北地区				717	1,552	9/17 17:00	警戒レベル4避難指示へ
いちき串木野市	川北地区				717	1,552	9/19 08:00	9/19 10:10
いちき串木野市	大原地区				1,366	2,739	9/17 17:00	警戒レベル4避難指示へ
いちき串木野市	大原地区				1,366	2,739	9/19 08:00	9/19 10:10
いちき串木野市	川上地区				235	438	9/17 17:00	警戒レベル4避難指示へ
いちき串木野市	川上地区				235	438	9/19 08:00	9/19 10:10
いちき串木野市	上名地区				1,493	3,417	9/17 17:00	警戒レベル4避難指示へ
いちき串木野市	上名地区				1,493	3,417	9/19 08:00	9/19 10:10
いちき串木野市	冠岳地区				118	180	9/17 17:00	警戒レベル4避難指示へ
いちき串木野市	冠岳地区				118	180	9/19 08:00	9/19 10:10
いちき串木野市	照島地区				2,432	4,934	9/17 17:00	警戒レベル4避難指示へ
いちき串木野市	照島地区				2,432	4,934	9/19 08:00	9/19 10:10
いちき串木野市	野平地区				450	904	9/17 17:00	警戒レベル4避難指示へ
いちき串木野市	野平地区				450	904	9/19 08:00	9/19 10:10
いちき串木野市	湊町地区				519	1,079	9/17 17:00	警戒レベル4避難指示へ
いちき串木野市	湊町地区				519	1,079	9/19 08:00	9/19 10:10
いちき串木野市	湊地区				738	1,634	9/17 17:00	警戒レベル4避難指示へ
いちき串木野市	湊地区				738	1,634	9/19 08:00	9/19 10:10
いちき串木野市	旭地区				253	462	9/17 17:00	警戒レベル4避難指示へ
いちき串木野市	旭地区				253	462	9/19 08:00	9/19 10:10
いちき串木野市	生福地区				587	1,326	9/17 17:00	警戒レベル4避難指示へ
いちき串木野市	生福地区				587	1,326	9/19 08:00	9/19 10:10
奄美市	奄美市		23,741	42,674			9/17 11:10	9/18 14:15
奄美市	笠利(赤木名)地区				678	1,346	9/17 11:10	警戒レベル4避難指示へ
奄美市	笠利(赤木名)地区				678	1,346	9/18 11:00	9/18 14:00
奄美市	笠利(屋仁)地区				127	247	9/17 11:10	警戒レベル4避難指示へ
奄美市	笠利(屋仁)地区				127	247	9/18 11:00	9/18 14:00
奄美市	笠利(佐仁)地区				161	250	9/17 11:10	警戒レベル4避難指示へ
奄美市	笠利(佐仁)地区				161	250	9/18 11:00	9/18 14:00
奄美市	笠利(笠利)地区				754	1,323	9/17 11:10	警戒レベル4避難指示へ
奄美市	笠利(笠利)地区				754	1,323	9/18 11:00	9/18 14:00
奄美市	笠利(宇宿)地区				288	549	9/17 11:10	警戒レベル4避難指示へ
奄美市	笠利(宇宿)地区				288	549	9/18 11:00	9/18 14:00
奄美市	笠利(節田)地区				550	921	9/17 11:10	警戒レベル4避難指示へ
奄美市	笠利(節田)地区				550	921	9/18 11:00	9/18 14:00
奄美市	笠利(緑が丘)地区				405	673	9/17 11:10	警戒レベル4避難指示へ
奄美市	笠利(緑が丘)地区				405	673	9/18 11:00	9/18 14:00
奄美市	笠利(手花部)地区				116	196	9/17 11:10	警戒レベル4避難指示へ
奄美市	笠利(手花部)地区				116	196	9/18 11:00	9/18 14:00
奄美市	住用(住用)地区				316	543	9/17 11:10	警戒レベル4避難指示へ
奄美市	住用(住用)地区				316	543	9/18 11:00	9/18 14:00
奄美市	住用(東城)地区				360	564	9/17 11:10	警戒レベル4避難指示へ
奄美市	住用(東城)地区				360	564	9/18 11:00	9/18 14:00
奄美市	住用(市)地区				89	126	9/17 11:10	警戒レベル4避難指示へ
奄美市	住用(市)地区				89	126	9/18 11:00	9/18 14:00
奄美市	名瀬(上方)地区				5,158	10,321	9/17 11:10	警戒レベル4避難指示へ
奄美市	名瀬(上方)地区				5,158	10,321	9/18 11:00	9/18 14:00
奄美市	名瀬(下方)地区				3,489	6,519	9/17 11:10	警戒レベル4避難指示へ
奄美市	名瀬(下方)地区				3,489	6,519	9/18 11:00	9/18 14:00
奄美市	名瀬(市街地)地区				10,515	17,902	9/17 11:10	警戒レベル4避難指示へ
奄美市	名瀬(市街地)地区				10,515	17,902	9/18 11:00	9/18 14:00
奄美市	名瀬(古見方)地区				735	1,194	9/17 11:10	警戒レベル4避難指示へ
奄美市	名瀬(古見方)地区				735	1,194	9/18 11:00	9/18 14:00
伊佐市	伊佐市		12,959	24,217			9/17 16:40	9/17 18:15
伊佐市	大口東校区				1,285	2,426	9/17 16:40	警戒レベル4避難指示へ
伊佐市	大口校区				3,117	6,165	9/17 16:40	警戒レベル4避難指示へ
伊佐市	牛尾校区				465	833	9/17 16:40	警戒レベル4避難指示へ
伊佐市	羽月校区				1,608	3,068	9/17 16:40	警戒レベル4避難指示へ
伊佐市	羽月西校区				485	805	9/17 16:40	警戒レベル4避難指示へ
伊佐市	山野校区				1,227	2,075	9/17 16:40	警戒レベル4避難指示へ
伊佐市	曾木校区				409	751	9/17 16:40	警戒レベル4避難指示へ
伊佐市	針持校区				341	611	9/17 16:40	警戒レベル4避難指示へ
伊佐市	平出水校区				230	428	9/17 16:40	警戒レベル4避難指示へ
伊佐市	本城校区				1,046	1,908	9/17 16:40	警戒レベル4避難指示へ
伊佐市	田中校区				1,033	2,018	9/17 16:40	警戒レベル4避難指示へ
伊佐市	湯之尾校区				423	878	9/17 16:40	警戒レベル4避難指示へ
伊佐市	菱刈校区				1,290	2,251	9/17 16:40	警戒レベル4避難指示へ
三島村	三島村		206	377			9/17 15:10	9/17 15:10

三島村	大字硫黄島				62	124	9/17 13:24	警戒レベル4避難指示へ
三島村	大字黒島				102	190	9/17 13:24	警戒レベル4避難指示へ
三島村	大字竹島				40	72	9/17 13:24	警戒レベル4避難指示へ
十島村	十島村		380	684			9/17 13:00	9/17 16:30
十島村	悪石島				38	80	9/17 13:00	警戒レベル4避難指示へ
十島村	口之島				67	102	9/17 13:00	警戒レベル4避難指示へ
十島村	小宝島				34	65	9/17 13:00	警戒レベル4避難指示へ
十島村	諏訪之瀬島				40	81	9/17 13:00	警戒レベル4避難指示へ
十島村	平島				48	90	9/17 13:00	警戒レベル4避難指示へ
十島村	宝島				67	119	9/17 13:00	警戒レベル4避難指示へ
十島村	中之島				86	147	9/17 13:00	警戒レベル4避難指示へ
長島町	長島町		4,432	10,439			9/17 17:00	9/17 18:30
長島町	山門野				413	904	9/17 17:00	警戒レベル4避難指示へ
長島町	川床				468	1,067	9/17 17:00	警戒レベル4避難指示へ
長島町	鷹巣				809	1,978	9/17 17:00	警戒レベル4避難指示へ
長島町	浦底				303	734	9/17 17:00	警戒レベル4避難指示へ
長島町	諸浦				282	846	9/17 17:00	警戒レベル4避難指示へ
長島町	獅子島				309	725	9/17 17:00	警戒レベル4避難指示へ
長島町	平尾				629	1,400	9/17 17:00	警戒レベル4避難指示へ
長島町	蔵之元				383	928	9/17 17:00	警戒レベル4避難指示へ
長島町	指江				285	674	9/17 17:00	警戒レベル4避難指示へ
長島町	城川内				330	751	9/17 17:00	警戒レベル4避難指示へ
長島町	下山門野				221	432	9/17 17:00	警戒レベル4避難指示へ
東串良町	東串良町		3,261	6,502			9/17 15:00	9/19 09:30
東串良町	岩弘地区				403	794	9/17 15:00	警戒レベル4避難指示へ
東串良町	岩弘地区				403	794	9/19 08:00	9/19 09:30
東串良町	豊栄地区				333	678	9/17 15:00	警戒レベル4避難指示へ
東串良町	豊栄地区				333	678	9/19 08:00	9/19 09:30
東串良町	池之原地区				840	1,894	9/17 15:00	警戒レベル4避難指示へ
東串良町	池之原地区				840	1,894	9/19 08:00	9/19 09:30
東串良町	川西地区				321	612	9/17 15:00	警戒レベル4避難指示へ
東串良町	川西地区				321	612	9/19 08:00	9/19 09:30
東串良町	新川西地区				365	670	9/17 15:00	警戒レベル4避難指示へ
東串良町	新川西地区				365	670	9/19 08:00	9/19 09:30
東串良町	川東北部地区				342	665	9/17 15:00	警戒レベル4避難指示へ
東串良町	川東北部地区				342	665	9/19 08:00	9/19 09:30
東串良町	川東南部地区				287	530	9/17 15:00	警戒レベル4避難指示へ
東串良町	川東南部地区				287	530	9/19 08:00	9/19 09:30
東串良町	柏原地区				370	659	9/17 15:00	警戒レベル4避難指示へ
東串良町	柏原地区				370	659	9/19 08:00	9/19 09:30
南大隅町	南大隅町		3,774	6,702			9/17 15:11	9/17 16:00
南大隅町	佐多地区				1,161	1,792	9/17 15:11	警戒レベル4避難指示へ
南大隅町	根占地区				2,613	4,910	9/17 15:11	警戒レベル4避難指示へ
肝付町	肝付町		7,716	14,521			9/19 08:00	9/19 10:00
肝付町	波見				348	608	9/19 08:00	9/19 10:00
肝付町	野崎				253	514	9/19 08:00	9/19 10:00
肝付町	新富				1,599	3,106	9/19 08:00	9/19 10:00
肝付町	前田				2,439	4,879	9/19 08:00	9/19 10:00
肝付町	後田				845	1,541	9/19 08:00	9/19 10:00
肝付町	宮下				202	377	9/19 08:00	9/19 10:00
肝付町	富山				362	726	9/19 08:00	9/19 10:00
肝付町	北方				562	961	9/19 08:00	9/19 10:00
肝付町	南方				765	1,274	9/19 08:00	9/19 10:00
肝付町	岸良				341	535	9/19 08:00	9/19 10:00
中種子町	中種子町		4,151	7,614			9/17 15:00	9/17 17:00
中種子町	岩岡				168	299	9/17 15:00	警戒レベル4避難指示へ
中種子町	南界				560	955	9/17 15:00	警戒レベル4避難指示へ
中種子町	納官				218	379	9/17 15:00	警戒レベル4避難指示へ
中種子町	野間				2,289	4,378	9/17 15:00	警戒レベル4避難指示へ
中種子町	星原				276	441	9/17 15:00	警戒レベル4避難指示へ
中種子町	増田				373	681	9/17 15:00	警戒レベル4避難指示へ
中種子町	油久				267	481	9/17 15:00	警戒レベル4避難指示へ
南種子町	南種子町		2,925	5,411			9/17 14:00	9/17 17:00
南種子町	平山地区				206	367	9/17 14:00	警戒レベル4避難指示へ
南種子町	荃永地区				221	423	9/17 14:00	警戒レベル4避難指示へ
南種子町	下中地区				87	159	9/17 14:00	警戒レベル4避難指示へ
南種子町	西之地区				382	694	9/17 14:00	警戒レベル4避難指示へ
南種子町	西海地区				110	196	9/17 14:00	警戒レベル4避難指示へ
南種子町	島間地区				308	549	9/17 14:00	警戒レベル4避難指示へ
南種子町	長谷地区				254	410	9/17 14:00	警戒レベル4避難指示へ
南種子町	上中地区				1,357	2,613	9/17 14:00	警戒レベル4避難指示へ

屋久島町	屋久島町			6,498	11,928			9/17 12:00	9/17 16:00
屋久島町	北部地区					2,968	5,491	9/17 12:00	警戒レベル4避難指示へ
屋久島町	南部地区					3,459	6,321	9/17 12:00	警戒レベル4避難指示へ
屋久島町	口永良部島					71	116	9/17 12:00	警戒レベル4避難指示へ
大和村	大和村			856	1,426			9/17 13:03	9/17 17:10
大和村	今里・志戸勘地区					60	91	9/17 13:03	警戒レベル4避難指示へ
大和村	大圃地区					141	231	9/17 13:03	警戒レベル4避難指示へ
大和村	宮古崎地区					114	205	9/17 13:03	警戒レベル4避難指示へ
大和村	尾神地区					152	267	9/17 13:03	警戒レベル4避難指示へ
大和村	大和浜地区					139	248	9/17 13:03	警戒レベル4避難指示へ
大和村	嶺山地区					143	196	9/17 13:03	警戒レベル4避難指示へ
大和村	名音地区					107	188	9/17 13:03	警戒レベル4避難指示へ
宇検村	宇検村			949	1,661			9/17 14:27	9/17 14:45
宇検村	久志校区					102	196	9/17 14:27	警戒レベル4避難指示へ
宇検村	田検校区					652	1,132	9/17 14:27	警戒レベル4避難指示へ
宇検村	名柄校区					83	140	9/17 14:27	警戒レベル4避難指示へ
宇検村	阿室校区					117	202	9/17 14:27	警戒レベル4避難指示へ
瀬戸内町	瀬戸内町			5,168	8,446			9/17 13:04	9/18 12:00
瀬戸内町	鎮西地区					459	629	9/17 13:04	9/18 12:00
瀬戸内町	山郷地区					681	1,147	9/17 13:04	9/18 12:00
瀬戸内町	実久地区					281	431	9/17 13:04	9/18 12:00
瀬戸内町	西方地区					408	639	9/17 13:04	9/18 12:00
瀬戸内町	請与路地区					100	151	9/17 13:04	9/18 12:00
瀬戸内町	東方地区					189	313	9/17 13:04	9/18 12:00
瀬戸内町	古仁屋地区					3,050	5,136	9/17 13:04	9/18 12:00
龍郷町	龍郷町			3,129	6,042			9/17 12:00	9/17 16:00
龍郷町	荒波地区					513	828	9/17 12:00	警戒レベル4避難指示へ
龍郷町	龍郷地区					117	243	9/17 12:00	警戒レベル4避難指示へ
龍郷町	龍瀬地区					473	1,042	9/17 12:00	警戒レベル4避難指示へ
龍郷町	浦地区					382	625	9/17 12:00	警戒レベル4避難指示へ
龍郷町	大勝地区					415	890	9/17 12:00	警戒レベル4避難指示へ
龍郷町	中勝地区					250	481	9/17 12:00	警戒レベル4避難指示へ
龍郷町	戸口地区					272	555	9/17 12:00	警戒レベル4避難指示へ
龍郷町	赤徳地区					707	1,378	9/17 12:00	警戒レベル4避難指示へ
喜界町	喜界町			3,736	6,617			9/17 10:00	9/18 09:00
喜界町	喜界町					3,736	6,617	9/17 10:00	9/17 09:00
徳之島町	徳之島町			5,766	10,414			9/17 15:08	9/17 15:08
徳之島町	神嶺地区					650	1,090	9/17 15:08	9/17 15:08
徳之島町	山地区					269	423	9/17 15:08	9/17 15:08
徳之島町	亀津地区					2,913	5,522	9/17 15:08	9/17 15:08
徳之島町	亀徳地区					762	1,415	9/17 15:08	9/17 15:08
徳之島町	尾母地区					132	210	9/17 15:08	9/17 15:08
徳之島町	花徳地区					474	813	9/17 15:08	9/17 15:08
徳之島町	手々地区					64	94	9/17 15:08	9/17 15:08
徳之島町	母間地区					502	847	9/17 15:08	9/17 15:08
天城町	天城町			3,084	5,827			9/17 17:55	9/17 10:00
天城町	浅間地区					462	872	9/17 17:55	9/17 10:00
天城町	天城地区					432	883	9/17 17:55	9/17 10:00
天城町	大津川地区					53	91	9/17 17:55	9/17 10:00
天城町	岡前地区					174	372	9/17 17:55	9/17 10:00
天城町	前野地区					137	285	9/17 17:55	9/17 10:00
天城町	兼久地区					317	594	9/17 17:55	9/17 10:00
天城町	瀬滝地区					270	480	9/17 17:55	9/17 10:00
天城町	当部地区					33	56	9/17 17:55	9/17 10:00
天城町	西阿木名地区					133	238	9/17 17:55	9/17 10:00
天城町	三京地区					42	71	9/17 17:55	9/17 10:00
天城町	松原上区地区					147	294	9/17 17:55	9/17 10:00
天城町	松原西区地区					334	568	9/17 17:55	9/17 10:00
天城町	与名間地区					133	248	9/17 17:55	9/17 10:00
天城町	平土野地区					417	775	9/17 17:55	9/17 10:00
計(全体)		25,271	52,479	249,375	485,690	25,271	52,479		

3 避難情報

※現時点で帰宅されている方を含む。

市町村	地区	現時点の避難者数		期間中の最大避難者数(※)		
		世帯数	人数	世帯数	人数	日時
鹿児島市	計			1,122	1,926	9/18 20:36時点
鹿児島市	中央地域(中央地区)			72	107	
鹿児島市	中央地域(上町地区)			98	157	
鹿児島市	中央地域(鴨池地区)			58	83	
鹿児島市	中央地域(城西地区)			141	256	
鹿児島市	中央地域(武・田上地区)			36	63	
鹿児島市	谷山地域(谷山北部地区)			65	123	
鹿児島市	谷山地域(谷山地区)			70	115	
鹿児島市	伊敷地域			73	135	
鹿児島市	吉野地域			98	162	
鹿児島市	吉田地域			30	56	
鹿児島市	桜島地域			107	201	
鹿児島市	喜入地域			168	277	
鹿児島市	松元地域			59	99	
鹿児島市	郡山地域			45	89	
鹿屋市	計			325	562	9/18 6:56時点
鹿屋市	東部地区			131	235	
鹿屋市	中央地区			115	199	
鹿屋市	南部地区			8	14	
鹿屋市	吾平地区			21	28	
鹿屋市	輝北地区			15	21	
鹿屋市	串良地区			35	65	
枕崎市	計			158	228	9/18 13:35時点
枕崎市	枕崎			102	154	
枕崎市	立神			19	22	
枕崎市	桜山			26	33	
枕崎市	金山			4	8	
枕崎市	別府			7	11	
阿久根市	計			295	544	9/18 21:53時点
阿久根市	阿久根地区			86	180	
阿久根市	大川地区			25	40	
阿久根市	折多地区			15	24	
阿久根市	鶴川内地区			12	22	
阿久根市	西目地区			32	52	
阿久根市	山下地区			14	19	
阿久根市	脇本地区			47	76	
阿久根市	市街地区			64	131	
出水市	計			586	1,044	9/18 17:13時点
出水市	大川内地区			586	1,044	
指宿市	計			249	396	9/18 17:32時点
指宿市	指宿			249	396	
西之表市	計			110	166	9/18 14:43時点
西之表市	市街地			48	67	
西之表市	市北部			29	42	
西之表市	市南部			33	57	
垂水市	計			205	305	9/18 19:23時点
垂水市	牛根境地区			204	304	
垂水市	柵原地区			1	1	
薩摩川内市	計			1,259	2,074	9/18 20:20時点
薩摩川内市	川内地域			914	1,572	
薩摩川内市	樋脇地域			52	67	
薩摩川内市	入来地域			60	102	
薩摩川内市	東郷地域			35	48	
薩摩川内市	祁答院地域			30	37	
薩摩川内市	里地域			39	68	
薩摩川内市	上甕地域			25	32	
薩摩川内市	下甕地域			104	148	
日置市	計			356	543	9/18 13:47時点
日置市	東市来町			77	116	
日置市	伊集院町			65	123	
日置市	日吉町			90	116	

日置市	吹上町		124	188	
曾於市	計		194	304	9/18 20:49時点
曾於市	大隅町		194	304	
霧島市	計		344	564	9/18 22:15時点
霧島市	霧島地区		39	56	
霧島市	国分地区		151	263	
霧島市	隼人地区		92	152	
霧島市	福山地区		9	13	
霧島市	牧園地区		33	54	
霧島市	溝辺地区		5	6	
霧島市	横川地区		15	20	
いちき串木野市	計		355	565	9/18 18:29時点
いちき串木野市	羽島地区		80	119	
いちき串木野市	荒川地区		11	24	
いちき串木野市	本浦地区		47	62	
いちき串木野市	川北・川南地区		1	2	
いちき串木野市	大原地区		120	189	
いちき串木野市	川上地区		10	17	
いちき串木野市	上名地区		16	30	
いちき串木野市	冠岳地区		8	15	
いちき串木野市	照島地区		14	20	
いちき串木野市	湊・湊町地区		28	52	
いちき串木野市	野平地区		3	5	
いちき串木野市	生福地区		17	30	
南さつま市	計		422	622	9/18 18:52時点
南さつま市	加世田地域		410	601	
南さつま市	坊津地域		12	21	
志布志市	計		222	402	9/18 21:01時点
志布志市	有明町		222	402	
奄美市	計		169	242	9/18 8:33時点
奄美市	笠利(赤木名)地区		83	113	
奄美市	住用(住用)地区		1	1	
奄美市	名瀬(上方)地区		15	24	
奄美市	名瀬(下方)地区		16	21	
奄美市	名瀬(市街地)地区		51	78	
奄美市	名瀬(古見方)地区		3	5	
南九州市	計		93	149	9/17 15:14時点
南九州市	穎娃地域		1	1	
南九州市	川辺地域		31	60	
南九州市	知覧地域		61	88	
伊佐市	計		280	449	9/18 20:25時点
伊佐市	大口東校区		15	27	
伊佐市	大口校区		135	221	
伊佐市	牛尾校区		12	16	
伊佐市	羽月校区		12	19	
伊佐市	羽月西校区		7	10	
伊佐市	山野校区		16	20	
伊佐市	曾木校区		12	19	
伊佐市	針持校区		3	4	
伊佐市	平出水校区		1	1	
伊佐市	本城校区		15	22	
伊佐市	田中校区		16	24	
伊佐市	湯之尾校区		8	15	
伊佐市	菱刈校区		28	51	
始良市	計		393	675	9/18 20:28時点
始良市	始良市		393	675	
三島村	計		91	180	9/18 9:38時点
三島村	大字硫黄島		28	45	
三島村	大字黒島		43	107	
三島村	大字竹島		20	28	
十島村	計		63	93	9/18 7:43時点
十島村	悪石島		4	5	
十島村	口之島		21	26	
十島村	小宝島				
十島村	諏訪之瀬島		7	15	
十島村	平島		14	21	
十島村	宝島		5	5	

十島村	中之島		12	21	
さつま町	計		227	356	9/18 19:36時点
さつま町	宮之城地域		162	265	
さつま町	鶴田地域		54	76	
さつま町	薩摩地域		11	15	
長島町	計		68	135	9/18 15:51時点
長島町	鷹巣		38	70	
長島町	獅子島		6	16	
長島町	指江		24	49	
湧水町	計		56	80	9/19 7:26時点
湧水町	湧水町		56	80	
大崎町	計		109	172	9/18 8:13時点
大崎町	假宿		35	49	
大崎町	神領		15	26	
大崎町	野方		18	26	
大崎町	菱田		39	65	
大崎町	横瀬		2	6	
東串良町	計		65	120	9/18 14:32時点
東串良町	岩弘地区		16	32	
東串良町	川西地区		33	56	
東串良町	柏原地区		16	32	
錦江町	計		208	329	9/18 7:17時点
錦江町	大根占		158	246	
錦江町	田代		50	83	
南大隅町	計		160	271	9/18 14:25時点
南大隅町	佐多地区		54	90	
南大隅町	根占地区		106	181	
肝付町	計				9/17 14:06時点
肝付町	波見				
肝付町	新富				
肝付町	前田				
肝付町	後田				
肝付町	宮下				
肝付町	南方				
肝付町	岸良				
中種子町	計		93	148	9/18 8:26時点
中種子町	坂井		52	82	
中種子町	野間		27	47	
中種子町	増田		5	7	
中種子町	油久		9	12	
南種子町	計		27	44	9/18 9:21時点
南種子町	平山地区		27	44	
南種子町	上中地区				
屋久島町	計		228	341	9/18 12:40時点
屋久島町	北部地区		147	223	
屋久島町	南部地区		81	118	
大和村	計			40	9/17 18:35時点
大和村	今里校区			1	
大和村	大棚校区			11	
大和村	大和校区			13	
大和村	戸円校区			3	
大和村	名音校区			5	
大和村	今里・志戸勘地区			7	
宇検村	計		43	66	9/17 18:47時点
宇検村	久志校区		3	7	
宇検村	田検校区		31	46	
宇検村	名柄校区				
宇検村	阿室校区		9	13	
瀬戸内町	計		53	69	9/18 8:26時点
瀬戸内町	鎮西地区		15	18	
瀬戸内町	山郷地区		8	10	
瀬戸内町	実久地区		5	5	
瀬戸内町	西方地区		2	2	
瀬戸内町	請与路地区		3	4	
瀬戸内町	東方地区				
瀬戸内町	古仁屋地区		20	30	
龍郷町	計		97	131	9/17 21:21時点

龍郷町	荒波地区			51	64	
龍郷町	龍郷地区			3	4	
龍郷町	龍瀬地区			2	3	
龍郷町	浦地区			11	18	
龍郷町	大勝地区			7	11	
龍郷町	中勝地区			2	2	
龍郷町	戸口地区			17	21	
龍郷町	赤徳地区			4	8	
喜界町	計			29	45	9/17 19:55時点
喜界町	喜界町			29	45	
徳之島町	計			19	25	9/17 20:04時点
徳之島町	神嶺地区					
徳之島町	山地区			3	3	
徳之島町	亀津地区			9	12	
徳之島町	亀徳地区			1	1	
徳之島町	花徳地区			4	7	
徳之島町	手々地区			1	1	
徳之島町	母間地区			1	1	
天城町	計			13	15	9/17 19:52時点
天城町	天城地区			13	15	
伊仙町	計			7	11	9/17 20:03時点
伊仙町	伊仙地区			2	2	
伊仙町	犬田布地区			5	9	
伊仙町	面縄地区					
計 (全体)				8,793	14,431	

4 災害警戒本部等設置状況

(1) 県・地方本部

県・地方本部	災害警戒本部		災害対策本部	
	設置	廃止	設置	廃止
県	9/17 13:52	対策本部へ	9/17 15:00	9/19 23:21
鹿児島			9/17 15:00	9/19 18:00
南薩			9/17 15:00	9/19 12:40
北薩	9/17 14:40	対策本部へ	9/17 16:30	警戒本部へ
北薩	9/19 11:00	9/19 14:00		
始良・伊佐			9/17 15:00	9/19 13:04
大隅	9/19 16:40	9/19 16:49	9/17 13:02	警戒本部へ
熊毛	9/17 12:00	対策本部へ	9/17 16:00	9/19 08:00
大島	9/17 10:00	対策本部へ	9/17 21:30	9/18 15:30

(2) 市町村

市町村	災害警戒本部		災害対策本部	
	設置	廃止	設置	廃止
鹿児島市			9/17 15:00	9/19 11:00
鹿屋市	9/17 08:30	対策本部へ	9/17 15:00	警戒本部へ
鹿屋市	9/19 16:30			
枕崎市			9/17 15:00	9/19 08:30
阿久根市	9/17 14:00	対策本部へ	9/17 16:00	9/19 09:00
出水市	9/17 13:00	対策本部へ	9/17 15:00	9/19 14:00
指宿市	9/17 15:00	対策本部へ	9/18 06:00	警戒本部へ
指宿市	9/19 08:00	9/19 10:47		
西之表市	9/17 17:00	対策本部へ	9/17 21:40	警戒本部へ
西之表市	9/19 03:00	9/19 08:00		
垂水市	9/17 09:00	対策本部へ	9/17 16:00	9/19 13:30
薩摩川内市	9/17 13:00	対策本部へ	9/17 20:00	9/19 08:00
日置市	9/17 18:00	対策本部へ	9/18 09:00	警戒本部へ
日置市	9/19 09:35	9/19 10:00		
曾於市	9/17 15:00	対策本部へ	9/18 09:00	9/19 10:30
霧島市			9/17 14:00	9/19 14:41
いちき串木野市	9/17 13:30	対策本部へ	9/18 07:00	9/19 17:00
南さつま市			9/17 17:00	9/19 11:00
志布志市	9/17 12:00	対策本部へ	9/17 15:00	警戒本部へ
志布志市	9/19 08:00	9/19 10:00		
奄美市	9/16 13:30	対策本部へ	9/17 16:00	9/18 14:15
南九州市	9/17 13:00	対策本部へ	9/18 11:00	9/19 12:00
伊佐市	9/17 16:40	対策本部へ	9/18 09:00	9/19 12:00
始良市	9/17 18:00	9/19 11:00		
三島村	9/17 13:23	対策本部へ	9/17 21:40	9/19 14:23
十島村	9/17 12:51	9/19 12:30		
さつま町	9/19 09:00	9/19 12:00	9/17 17:00	警戒本部へ
長島町			9/17 17:00	9/19 10:00
湧水町	9/17 15:00	対策本部へ	9/18 08:00	警戒本部へ
湧水町	9/19 08:00	9/19 12:00		
大崎町			9/17 17:00	9/19 09:30
東串良町	9/17 15:32	対策本部へ	9/17 17:00	9/19 09:30
錦江町			9/17 13:00	9/19 16:30

南 大 隅 町	9/17 13:32	対策本部へ	9/17 16:00	警戒本部へ
南 大 隅 町	9/19 10:30	9/19 13:26		
南 大 隅 町			9/18 14:00	9/19 15:30
肝 付 町	9/17 09:33	対策本部へ	9/17 13:02	9/19 10:00
中 種 子 町	9/17 15:00	対策本部へ	9/17 21:00	9/19 07:00
南 種 子 町	9/17 17:00	対策本部へ	9/17 21:00	9/19 08:00
屋 久 島 町	9/17 12:00	対策本部へ	9/17 16:00	9/19 08:00
大 和 村	9/17 08:30	対策本部へ	9/17 17:00	警戒本部へ
大 和 村	9/18 11:00	9/18 13:29		
宇 検 村	9/17 13:30	対策本部へ	9/17 17:00	警戒本部へ
宇 検 村	9/18 09:30	9/18 11:00		
瀬 戸 内 町	9/17 13:00	対策本部へ	9/17 15:00	9/18 12:00
龍 郷 町	9/17 10:00	対策本部へ	9/17 16:00	9/18 11:00
喜 界 町	9/17 10:00	9/18 09:00		
徳 之 島 町	9/17 10:00	9/18 09:52	9/17 09:59	警戒本部へ
天 城 町	9/17 13:00	9/17 17:58		
天 城 町	9/17 13:00	9/16 16:00		
伊 仙 町	9/17 12:00	対策本部へ	9/17 15:41	9/18 09:00

5 気象情報等発表状況

(1) 特別警報

対象市町村	暴風				高潮			
	発表		解除		発表		解除	
	日付	時間	日付	時間	日付	時間	日付	時間
鹿児島市	9/17	21:40	9/19	08:00				
日置市	9/17	21:40	9/19	08:00				
いちき串木野市	9/17	21:40	9/19	08:00				
阿久根市	9/17	21:40	9/19	08:00	9/18	4:15	9/19	2:57
出水市	9/17	21:40	9/19	08:00				
伊佐市	9/17	21:40	9/19	08:00				
長島町	9/17	21:40	9/19	08:00	9/18	4:15	9/19	2:57
薩摩川内市	9/17	21:40	9/19	08:00				
霧島市	9/17	21:40	9/19	08:00				
始良市	9/17	21:40	9/19	08:00				
さつま町	9/17	21:40	9/19	08:00				
湧水町	9/17	21:40	9/19	08:00				
薩摩川内市甌島	9/17	21:40	9/19	08:00				
枕崎市	9/17	21:40	9/19	08:00				
指宿市	9/17	21:40	9/19	08:00				
南さつま市	9/17	21:40	9/19	08:00				
南九州市	9/17	21:40	9/19	08:00				
曾於市	9/17	21:40	9/19	08:00				
志布志市	9/17	21:40	9/19	08:00				
大崎町	9/17	21:40	9/19	08:00				
鹿屋市	9/17	21:40	9/19	08:00				
垂水市	9/17	21:40	9/19	08:00				
東串良町	9/17	21:40	9/19	08:00				
錦江町	9/17	21:40	9/19	08:00				
南大隅町	9/17	21:40	9/19	08:00				
肝付町	9/17	21:40	9/19	08:00	9/18	4:15	9/18	20:50
西之表市	9/17	21:40	9/19	02:57				
三島村	9/17	21:40	9/19	02:57				
中種子町	9/17	21:40	9/19	02:57	9/18	4:15	9/18	16:31
南種子町	9/17	21:40	9/19	02:57				
屋久島町	9/17	21:40	9/19	02:57				

(2) 大雨・洪水・暴風警報

対象市町村	大雨				洪水				暴風			
	発表		解除		発表		解除		発表		解除	
	日付	時間	日付	時間	日付	時間	日付	時間	日付	時間	日付	時間
鹿児島市	9/18	11:04	9/19	23:21	9/18	12:40	9/19	05:25	9/17	16:40	9/17	21:40
日置市	9/18	11:04	9/19	23:21	9/18	12:40	9/19	05:25	9/17	13:52	9/17	21:40
いちき串木野市	9/18	11:04	9/19	19:43	9/18	12:40	9/19	05:25	9/17	13:52	9/17	21:40
阿久根市	9/18	11:04	9/19	08:00	9/18	16:31	9/19	05:25	9/17	13:52	9/17	21:40
出水市	9/18	11:04	9/19	19:43	9/18	16:31	9/19	05:25	9/17	16:40	9/17	21:40
伊佐市	9/18	11:04	9/19	19:43	9/18	16:31	9/19	05:25	9/17	16:40	9/17	21:40
長島町	9/18	16:31	9/19	08:00					9/17	13:52	9/17	21:40
薩摩川内市	9/18	11:04	9/19	19:43	9/18	16:31	9/19	05:25	9/17	13:52	9/17	21:40
霧島市	9/18	04:15	9/19	23:21	9/18	12:40	9/19	05:25	9/17	16:40	9/17	21:40
始良市	9/18	11:04	9/19	19:43	9/18	16:31	9/19	05:25	9/17	16:40	9/17	21:40
さつま町	9/18	16:31	9/19	19:43	9/18	16:31	9/19	05:25	9/17	16:40	9/17	21:40
湧水町	9/18	06:30	9/19	23:21	9/18	16:31	9/19	05:25	9/17	16:40	9/17	21:40
薩摩川内市甕島	9/18	11:04	9/19	08:00	9/18	16:31	9/19	05:25	9/17	13:52	9/17	21:40
枕崎市	9/18	11:04	9/19	08:00	9/18	12:40	9/19	05:25	9/17	13:52	9/17	21:40
指宿市	9/18	11:04	9/19	08:00	9/18	16:31	9/19	05:25	9/17	13:52	9/17	21:40
南さつま市	9/18	11:04	9/19	23:21	9/18	12:40	9/19	05:25	9/17	13:52	9/17	21:40
南九州市	9/18	11:04	9/19	23:21	9/18	12:40	9/19	05:25	9/17	13:52	9/17	21:40
曾於市	9/18	06:30	9/19	23:21	9/18	09:25	9/19	05:25	9/17	16:40	9/17	21:40
志布志市	9/18	06:30	9/19	19:43	9/18	09:25	9/19	05:25	9/17	13:52	9/17	21:40
大崎町	9/18	09:25	9/19	19:43	9/18	09:25	9/19	05:25	9/17	13:52	9/17	21:40
鹿屋市	9/18	06:30	9/19	23:21	9/18	09:25	9/19	05:25	9/17	16:40	9/17	21:40
垂水市	9/18	09:25	9/19	23:21	9/18	09:25	9/19	05:25	9/17	16:40	9/17	21:40
東串良町	9/18	09:25	9/19	19:43	9/18	09:25	9/19	05:25	9/17	13:52	9/17	21:40
錦江町	9/18	06:30	9/19	23:21	9/18	09:25	9/19	05:25	9/17	16:40	9/17	21:40
南大隅町	9/18	09:25	9/19	23:21	9/18	09:25	9/19	05:25	9/17	13:52	9/17	21:40
肝付町	9/18	06:30	9/19	23:21	9/18	09:25	9/19	05:25	9/17	13:52	9/17	21:40
西之表市	9/18	12:40	9/19	08:00					9/17	16:40	9/17	21:40
三島村	9/18	12:40	9/19	08:00					9/17	16:40	9/17	21:40
中種子町	9/18	12:40	9/19	08:00					9/17	16:40	9/17	21:40
南種子町	9/18	12:40	9/19	08:00					9/17	16:40	9/17	21:40
屋久島町	9/17	23:42	9/19	23:21	9/18	04:15	9/19	05:25	9/17	16:40	9/17	21:40
奄美市									9/17	16:45	9/18	10:52
大和村									9/17	16:45	9/18	10:52
宇検村									9/17	16:45	9/18	10:52
瀬戸内町									9/17	16:45	9/18	10:52
龍郷町									9/17	16:45	9/18	10:52
喜界町									9/17	16:45	9/18	10:52
十島村	9/18	16:01	9/19	04:47					9/17	22:31	9/18	20:50

(3) 土砂災害警戒情報

対象地域	土砂災害警戒情報			
	発表		解除	
	日付	時間	日付	時間
鹿児島市	9/18	18:20	9/19	06:20
日置市	9/18	19:00	9/19	06:20
薩摩川内市	9/18	19:40	9/19	06:20
霧島市	9/18	17:20	9/19	14:00
始良市	9/18	19:40	9/19	06:20
湧水町	9/18	18:45	9/19	06:20
南さつま市	9/18	18:20	9/19	06:20
南九州市	9/18	18:10	9/19	06:20
曾於市	9/18	15:55	9/19	06:20
志布志市	9/18	15:55	9/19	06:20
大崎町	9/18	15:55	9/19	06:20
鹿屋市	9/18	15:35	9/19	06:20
垂水市	9/18	17:30	9/19	06:20
東串良町	9/18	15:55	9/19	06:20
錦江町	9/18	15:35	9/19	06:20
南大隅町	9/18	15:55	9/19	06:20
肝付町	9/18	15:45	9/19	06:20
屋久島町	9/18	02:50	9/19	06:20

宛先: Fネット台風本土様 御中
 県警察本部 御中
 青潮会加盟各社 御中
 くろしお会加盟各社 御中

Press Release



九州電力送配電

2022年9月20日
 九州電力(株)鹿児島支店
 九州電力送配電鹿児島支社

【情報 No. 58】

台風14号の影響に伴う停電状況について

台風14号の影響により、9月20日(火)9時現在、鹿児島県内で約56,250戸が停電し、大変ご迷惑をおかけしております。

現在、九州電力株式会社鹿児島支店と九州電力送配電株式会社鹿児島支社に非常災害対策本部を設置し、両社一体となった防災体制で対応しております。

報道機関の皆様におかれましては、切れたり、垂れ下がったりした電線、折れた電柱は大変危険ですので、絶対に触れないで、最寄りの九州電力送配電へご連絡くださいますようお願い申し上げます。

なお、作業員の派遣にあたっては、新型コロナウイルス感染予防対策(健康状態の確認、検温、手洗い・消毒の徹底、マスク着用等)を実施いたします。また、復旧作業時は熱中症のリスクを考慮しマスクを外す等の対策を実施いたします。

〔鹿児島県内の停電状況〕

行政区	高圧配電線				備考	
	総戸数(戸)	停電戸数(戸)	停電率(%)	停電地区		
鹿児島市	348,010	約2,410	0.7	有村町, 黒神町, 高免町, 野尻町, 東桜島町, 古里町, 喜入一倉町, 桜島赤水町, 桜島赤生原町, 桜島小池町, 桜島西道町, 桜島白浜町, 桜島二俣町, 桜島松浦町, 桜島横山町	設備被害確認後、順次復旧予定	設備被害状況について現場確認中。設備被害状況の確認後、順次復旧作業を実施
指宿市	25,660	約470	1.8	池田, 東方, 開開上野, 開開仙田, 山川福元	9/20夕方頃の見込み	順次作業中
薩摩川内市	59,370	約300	0.5	田海町, 中郷町, 東郷町, 斧刈, 東郷町藤川	9/20夜頃の見込み	順次作業中
霧島市	77,150	約1,800	2.3	霧島大窪, 霧島田口, 霧島永水, 国分上之段, 国分上井, 国分川内, 国分川原, 国分郡田, 国分重久, 隼人町真孝, 隼人町松永, 福山町佳例川, 福山町福沢, 福山町福地, 福山町福山, 牧園町上中津川, 牧園町三体堂, 牧園町高千穂, 牧園町万膳, 溝辺町竹子, 溝辺町麓, 横川町下ノ	9/21昼前頃までの見込み	順次作業中
南さつま市	22,160	10戸未満	0.1	金峰町大坂	9/20昼頃の見込み	順次作業中
南九州市	23,610	約130	0.5	額住町上別府, 額住町別府, 額住町牧之内, 知覧町永里	立入困難地域を除き、9/20夕方頃の見込み	道路決壊により立入り困難な地域については復旧に数日程度かかる見込み
伊佐市	17,410	約80	0.4	大口川岩瀬, 大口曾木, 大口針持, 大口宮人, 菱刈川南	9/21昼前頃までの見込み	順次作業中

始良市	43,790	約90	0.2	加治木町 調音加町, 加治木町 西別府, 加治木町 日木山, 平松	9/21 昼前頃までの見込み	順次作業中
さつま町	13,930	約70	0.5	鶴田, 中津川	9/21 昼前頃までの見込み	順次作業中
湧水町	6,690	約450	6.7	川添, 幸田, 木場, 恒次, 般若寺	9/21 昼前頃までの見込み	順次作業中
鹿屋市	63,130	約12,060	19.1	旭原町, 有武町, 飯隈町, 池園町, 上野町, 大始良町, 小薄町, 上高隈町, 上祇川町, 川東町, 郷之原町, 下高隈町, 下塚町, 高牧町, 田崎町, 田淵町, 永小原町, 永野田町, 名貴町, 西原, 萩塚町, 花岡町, 花里町, 浜田町, 祇川町, 東原町, 船間町, 古江町, 古里町, 南町, 横山町, 吾平町 上名, 吾平町 下名, 吾平町 麓, 輝北町 市成, 輝北町 上百引, 輝北町 調音原, 串良町 有里, 串良町 岡崎, 串良町 上小原, 串良町 下小原, 串良町 細山田	設備被害確認後、順次復旧予定	設備被害状況について現場確認中。設備被害状況の確認後、順次復旧作業を実施
垂水市	9,220	約1,320	14.4	市木, 牛根境, 牛根麓, 新御堂, 田神, 二川, 本城	設備被害確認後、順次復旧予定	設備被害状況について現場確認中。設備被害状況の確認後、順次復旧作業を実施
曾於市	22,860	約4,790	20.9	大隅町 岩川, 大隅町 大谷, 大隅町 坂元, 大隅町 須田木, 大隅町 月野, 大隅町 恒吉, 末吉町 岩崎, 末吉町 調音方, 末吉町 二之方, 末吉町 深川, 末吉町 南之郷, 財部町 北俣, 財部町 下財部, 財部町 南俣	設備被害確認後、順次復旧予定	設備被害状況について現場確認中。設備被害状況の確認後、順次復旧作業を実施
志布志市	19,820	約8,560	43.2	有明町 伊崎田, 有明町 野井倉, 有明町 野神, 有明町 原田, 有明町 蓬原, 有明町 山重, 志布志町 安楽, 志布志町 内之倉, 志布志町 志布志, 志布志町 田之浦, 志布志町 帖, 志布志町 夏井, 松山町 尾野見, 松山町 新橋, 松山町 泰野	設備被害確認後、順次復旧予定	設備被害状況について現場確認中。設備被害状況の確認後、順次復旧作業を実施
大崎町	8,680	約6,920	79.7	井俣, 岡別府, 假宿, 神領, 永吉, 野方, 菱田, 益丸, 持留, 横瀬	設備被害確認後、順次復旧予定	設備被害状況について現場確認中。設備被害状況の確認後、順次復旧作業を実施
東串良町	4,210	約2,600	61.7	池之原, 川西, 川東, 新川西	設備被害確認後、順次復旧予定	設備被害状況について現場確認中。設備被害状況の確認後、順次復旧作業を実施
錦江町	5,050	約2,140	42.4	神川, 城元, 田代 川原, 田代 麓, 馬場	設備被害確認後、順次復旧予定	設備被害状況について現場確認中。設備被害状況の確認後、順次復旧作業を実施
南大隅町	5,320	約3,080	58.0	佐多 伊座敷, 佐多 郡 佐多 辺塚, 佐多 馬籠, 根占 川北, 根占 川南, 根占 辺田, 根占 横別府	設備被害確認後、順次復旧予定	設備被害状況について現場確認中。設備被害状況の確認後、順次復旧作業を実施
肝付町	9,590	約5,400	56.4	後田, 岸良, 北方, 新富, 野崎, 波見, 前田, 南方	設備被害確認後、順次復旧予定	設備被害状況について現場確認中。設備被害状況の確認後、順次復旧作業を実施

西之表市 (種子島)	10,270	約1,000	9.8	安城, 安納, 伊関, 国上	9/20 夜頃の復旧 を目指し作業中	順次作業中
中種子町 (種子島)	5,690	約1,070	18.8	坂井, 田島, 納宮, 野間, 増田, 油久	9/20 夜頃の復旧 を目指し作業中	順次作業中
南種子町 (種子島)	3,870	約1,520	39.3	中之上, 葦永, 島間, 中之下, 西 之, 平山	9/20 夜頃の復旧 を目指し作業中	順次作業中
十島村	870	約10	1.6	大字中之島	9/21 午前中頃の 復旧を目指し作業 中	順次作業中
計	992,450	約56,250	5.7			

※計欄の数値は鹿児島県全体の数値です。

※停電戸数の一の位を四捨五入し、10戸単位で表示しています。

ただし、停電戸数が一桁の場合は、四捨五入せず、一律「10戸未満」と表示します。

※四捨五入の関係で、合計が合わない場合があります。

上記以外でも一部のお客さまについては、ご家庭の引込み線の断線などにより、停電している場合がありますので、九州電力送配電網配電事業所までご連絡いただく旨を報道していただきますようご協力の程よろしくお願い申し上げます。

詳細な停電情報

- 行政区(市区町村)毎の停電状況(停電戸数、停電率)や復旧見込み等については、下記URLの当社ホームページに掲載しています。

【PC・スマートフォン版】https://www.kyuden.co.jp/td_index.html

【携帯版】http://kyuden.jp/tdmb_index.html

以上

【お問い合わせ先】

九州電力株式会社 鹿児島支店広報グループ

Tel:099-285-5252

(九州電力送配電株式会社 広報業務委託先)

台風14号の影響に伴う9月20日（火）の運行情報・運転計画について【9月20日 6:00時点】

台風14号の影響に伴う**9月20日(火)**の運行情報・運転計画は以下の通りです。

順次、列車運行の安全確認等を行っています。安全が確認できなかった場合、今回お知らせした運転再開の見込み時期等は変わる可能性があります。今後の発表情報にもご注意ください。

最新の運行状況は、JR九州Webサイトの「運行情報」欄も合わせてご確認ください。

今後、運転計画に大幅な変更が生じた場合、随時お知らせいたします。

○九州新幹線

列車名	区間	運転計画	変更
みずほ・さくら・つばめ	博多～熊本	始発から通常通り運転	
	熊本～鹿児島中央	始発から通常通り運転	

※九州新幹線と接続する高速バス「B&Sみやざき」は、道路交通状況の影響により「B&S542号」は運休となります。道路交通状況により後続も運休する可能性があります。

※新幹線荷物輸送サービス「はやっ！便」は、各区間、「午前便」より通常通り受け付けます。

○特急列車・D&S列車

列車名	区間	運転計画	変更
ソニック	博多～大分	下り：ソニック101号 運休 上り：ソニック202号 運休	
	大分～佐伯	ソニック12号（大分～博多間）のみ運転 ※ソニック12号 佐伯～大分間は運休	
きらめき	門司港～博多	始発から運休	
かいおう	博多～直方	始発から通常通り運転	
かもめ	博多～佐賀・長崎	かもめ100号、101号、102号、108号 運休	
みどり・ハウステンボス	博多～佐世保・ハウステンボス	始発から通常通り運転	
にちりん	小倉・大分～宮崎空港	にちりん20号（大分～小倉間）のみ運転 ※にちりん20号 宮崎空港～大分間は運休	
にちりんシーガイア	博多～宮崎空港	下り にちりんシーガイア5号 運休 上り にちりんシーガイア18号 大分～博多間運転 ※にちりんシーガイア18号 宮崎空港～大分間は運休	
きりしま	宮崎～鹿児島中央	全列車を運休	
ひゅうが	延岡～南宮崎・宮崎空港	全列車を運休	
ゆふいんの森、ゆふ	博多～由布院・別府	全列車を運休	
九州横断特急あそ	熊本～宮地・別府	全列車を運休	
指宿のたまて箱	鹿児島中央～指宿	全列車を運休	

○在来線

区間	運転計画	変更
山陽本線 : 下関～門司	始発から運転見合わせ、列車運行の安全が確認されれば、昼頃から運転再開する見込み	
鹿児島本線 : 門司港～博多	始発から本数を減らして運転	
: 博多～羽犬塚	始発から本数を減らして運転	
: 羽犬塚～荒尾	始発から本数を減らして運転	
: 荒尾～八代	始発から通常通り運転	
: 川内～鹿児島中央	下り: 川内 6時01分発 鹿児島中央行 から本数を減らして運転 上り: 始発から本数を減らして運転	
筑豊本線 : 若松～直方	始発から通常通り運転	
: 直方～桂川	始発から通常通り運転	
篠栗線 : 吉塚～桂川	始発から通常通り運転	
原田線 : 桂川～原田	始発から運転見合わせ、列車運行の安全が確認されれば、昼頃から運転再開する見込み	
日田彦山線 : 城野～添田	始発から運転見合わせ、列車運行の安全が確認されれば、昼頃から運転再開する見込み	
日田彦山線(代行バス) : 添田～日田	始発から通常通り運転	
後藤寺線 : 新飯塚～田川後藤寺	始発から運転見合わせ、列車運行の安全が確認されれば、昼頃から運転再開する見込み	
香椎線 : 西戸崎～宇美	下り: 西戸崎 5時31分発 香椎行 のみ運休 上り: 宇美 5時26分発 香椎行 のみ運休	
豊肥本線 : 熊本～肥後大津	始発から本数を減らして運転	
: 肥後大津～中判田	始発から運転見合わせ(安全を確認するために時間を要する見込み)	
: 中判田～大分	始発から本数を減らして運転	
三角線 : 熊本～三角	始発から通常通り運転	
筑肥線 : 姪浜～筑前前原	始発から本数を減らして運転	★
: 筑前前原～唐津(西唐津)	始発から運転見合わせ、列車運行の安全が確認されれば、夕方から運転再開する見込み	
: 山本～伊万里	始発から運転見合わせ、列車運行の安全が確認されれば、昼頃から運転再開する見込み	★
唐津線 : 久保田～西唐津	始発から運転見合わせ、列車運行の安全が確認されれば、昼頃から運転再開する見込み	
長崎本線 : 鳥栖～長崎(旧線含む)	始発から本数を減らして運転	
佐世保線 : 肥前山口～早岐	下り: 始発から通常通り運転 上り: 早岐 6時11分発 肥前山口行 から本数を減らして運転	
: 早岐～佐世保	下り: 早岐 6時00分発 佐世保行 のみ運休 上り: 佐世保 6時35分発 鳥栖行 のみ運休	
久大本線 : 久留米～日田	始発から本数を減らして運転	
: 日田～豊後国分	始発から運転見合わせ(安全を確認するために時間を要する見込み)	
: 豊後国分～大分	始発から本数を減らして運転	
大村線 : 早岐～諫早	始発から通常通り運転	

区間	運転計画	変更
日豊本線 :小倉～中津	始発から本数を減らして運転	
:中津～大分	始発から本数を減らして運転	
:大分～幸崎	始発から本数を減らして運転	
:幸崎～延岡	始発から運転見合わせ（安全を確認するために時間を要する見込み）	
:延岡～宮崎	始発から運転見合わせ（安全を確認するために時間を要する見込み）	
:宮崎～都城	始発から運転見合わせ（安全を確認するために時間を要する見込み）	
:都城～国分	始発から運転見合わせ（安全を確認するために時間を要する見込み）	
:国分～鹿児島中央	始発から本数を減らして運転	
指宿枕崎線 :鹿児島中央～五位野	始発から本数を減らして運転	
:五位野～枕崎	始発から運転見合わせ（安全を確認するために時間を要する見込み）	
肥薩線 :吉松～隼人	始発から運転見合わせ（安全を確認するために時間を要する見込み）	
肥薩線（タクシー輸送） : 八代～葉木	始発から通常通り運転	
: 人吉～一勝地	始発から運転見合わせ（安全を確認するために時間を要する見込み）	
吉都線 :都城～吉松	始発から運転見合わせ（安全を確認するために時間を要する見込み）	
日南線 : 田吉～志布志	始発から運転見合わせ（安全を確認するために時間を要する見込み）	
宮崎空港線 : 宮崎～宮崎空港	始発から本数を減らして運転	

※運転状況について（用語のご説明）

- ・「終日運転見合わせ」→その区間において、当日は列車の運転をおこないません。
- ・「運転見合わせ」→その区間において、当日の点検等の状況次第で運転再開する可能性があります。

台風14号による被害状況等

1. 主な被害状況

(1) 公共土木施設の被害（県） （単位：百万円）

区分	箇所	被害報告額	備考
道路	調査中		
河川	調査中		
海岸（建設）	調査中		
砂防	被害情報なし		
港湾	9	調査中	加治木港, 志布志港, 宮ヶ浜港, 鹿児島港(6)
海岸（港湾）	調査中		
空港	1	調査中	種子島空港
公園	被害なし		
住宅	7	調査中	原良団地ほか6団地
計	—		

(2) 河川

・ 主な浸水被害状況

河川名	場所	被害状況	備考
塩入川	東串良町柏原地内	内水	肝属川合流点付近
合計	1河川1箇所		

(3) 土砂災害（砂防関係）

区分	鹿児島市	屋久島町			合計
がけ崩れ	1	1			2
山腹崩壊					
土石流等					
合計	1	1			2

(4) 工業用水施設 （単位：千円）

区分	件数	被害額	備考
被害なし			
合計			

2. 道路規制状況

別紙

台風14号による被害状況

9月20日 10時00分現在

《道路維持課》

●通行規制状況

令和4年

※ ()は冠水除き

(1) 全面通行止 25(25)箇所 (県・公社管理：23(23)箇所, 国・NEXCO管理：2(2)箇所)

路線名	市町村	規制区間	規制理由	規制開始	規制解除	備考	規格
(主)西之表南種子線	西之表市	西之表市安城地区内(カシミア橋)	事前通行規制(強風)	9/16 19:00	9/19 9:00		
(主)上屋久永田屋久線	屋久島町	熊毛郡屋久島町永田～瀬切	倒木	9/17 16:40			1
(一)屋久島公園安房線	屋久島町	熊毛郡屋久島町安房地内	倒木	9/17 16:40			1
(一)白谷雲水峡宮之浦線	屋久島町	熊毛郡屋久島町宮之浦地区内	崩土	9/17 16:40			1
(一)馬渡大川原線	曾於市	曾於市財部町大川原地区内	事前通行規制(強風)	9/17 18:00			1
(一)鹿島上甌線	薩摩川内市甌島	薩摩川内市上甌島(第一)～第二(第一)橋	事前通行規制(強風)	9/17 19:00	9/19 9:30		
(一)鹿島上甌線	薩摩川内市甌島	薩摩川内市上甌島(第二)～第三(第一)橋	事前通行規制(強風)	9/17 19:00	9/19 9:30		
(主)指宿鹿児島インター線	鹿児島市	谷山IC～頼娃IC	事前通行規制(強風)	9/18 7:30		指宿スカイライン	1
(主)伊仙天城線	伊仙町	大島郡伊仙町鹿浦地区内(鹿浦大橋)	事前通行規制(強風)	9/18 7:00	9/18 18:00		
(主)伊仙天城線	天城町	大島天城町秋利地区内(秋利神楽橋)	事前通行規制(強風)	9/18 8:00	9/18 18:00		
九州縦貫自動車道		えびのIC～栗野IC	強風	9/18 8:20	9/20 0:06	九州縦貫自動車道	
(主)志布志福山線(一)飯野松山都城線	曾於市・志布志市	宮崎県境～志布志IC	倒木	9/18 9:00		都城志布志道路	1
九州縦貫自動車道		栗野IC～加治木JCT	強風	9/18 9:50	9/20 0:06	九州縦貫自動車道	
東九州自動車道		末吉財部IC～園分IC	強風	9/18 9:50		東九州自動車道	1
国道226号	鹿児島市・指宿市	鹿児島市平川町～指宿市岩本	越波	9/18 10:00	9/19 10:30		
(主)小林えびの高原小林線	霧島市	霧島市牧園町高千穂	倒木	9/18 10:00			1
(主)霧島公園線	霧島市	霧島市霧島田口	倒木	9/18 10:00			1
(一)塗木大隅線	志布志市	志布志市志布志町内之倉	倒木	9/18 10:30	9/19 10:00	片側通行止へ変更	
(一)大川原小村線	曾於市	曾於市財部町北俣	崩土	9/18 10:30			1
(一)池田根占線	錦江町	肝属郡錦江町城元	崩土	9/18 10:40	9/19 11:15	片側通行止へ変更	
(一)池田根占線	錦江町	肝属郡錦江町城元	倒木	9/18 10:40	9/19 11:15	片側通行止へ変更	
(一)志布志有明線	志布志市	志布志市有明町野神	倒木	9/18 10:50	9/19 18:30		
南九州西回り自動車道		市来IC～阿久根IC(薩摩川内市)IC～市来IC	強風	9/18 11:00	9/19 12:50	南九州西回り自動車道	
南九州西回り自動車道		鹿児島西IC～市来IC	強風	9/18 11:00	9/20 2:30	南九州西回り自動車道	
(主)指宿鹿児島インター線	鹿児島市	鹿児島IC～中山IC	強風	9/18 11:00	9/19 17:30	指宿スカイライン	
(主)指宿鹿児島インター線	鹿児島市	中山IC～谷山IC	強風	9/18 11:00	9/19 17:30	指宿スカイライン	
(一)玉取迫鹿児島港線	鹿児島市	谷山IC～鹿児島市和田2丁目交差点	強風	9/18 11:00	9/19 17:30		
国道10号	鹿児島市	陸奥市重富～鹿児島市吉野町磯	越波	9/18 11:00	9/19 11:00		
東九州自動車道		志布志IC～末吉財部IC	強風	9/18 11:30	9/19 17:20	東九州自動車道	
(一)鹿屋環状線(一)鹿屋申良インター線	鹿屋市	鹿屋申良JCT～笠之原IC	強風	9/18 11:30	9/19 17:45	大隅縦貫道	
(主)都城隼人線	霧島市	霧島市霧島永水	倒木	9/18 11:30	9/19 19:15	片側通行止へ変更	
(一)池田根占線	錦江町	肝属郡錦江町毛下	倒木	9/18 12:00	9/19 8:40		
(主)大崎輝北線	大崎町	曾於郡大崎町假宿	倒木	9/18 12:45	9/19 12:40		
(主)上屋久永田屋久線	屋久島町	熊毛郡屋久島町永田地区内	崩土	9/18 14:30	9/19 10:00	片側通行止へ変更	
国道389号	阿久根市・長島町	阿久根市長島～長島町(長島町大橋)	事前通行規制(強風)	9/18 14:30	9/19 5:30		
(一)宮ヶ原岩川停車場線	曾於市	曾於市大隅町岩川	倒木	9/18 13:30			1
(一)柿ノ木志布志線	志布志市	志布志市志布志町安楽	倒木	9/18 14:10	9/19 12:00		
国道269号	鹿屋市	鹿屋市申良町細山田	倒木	9/18 16:00	9/19 9:15	片側通行止へ変更	
国道220号	垂水市	垂水市牛根境	事前通行規制(雨量)	9/18 17:00			1
(主)西之表南種子線	中種子町	熊毛郡中種子町油久	倒木	9/18 18:00	9/19 9:30		
国道225号	鹿児島市	鹿児島市平川町(長谷迫)～下瀬川の影原	事前通行規制(雨量)	9/18 18:30	9/19 8:30		
(一)帯迫下田線	鹿児島市	鹿児島市下田町	倒木	9/18 17:30	9/19 9:00		
(主)鹿児島蒲生線	鹿児島市	鹿児島市本城町	倒木	9/18 18:00	9/19 7:00		
(主)永吉入佐鹿児島線	鹿児島市	鹿児島市春山町	倒木	9/18 20:00	9/19 5:50		
(主)鹿屋吾平佐多線	鹿屋市	鹿屋市吾平町金山	倒木	9/18 19:30			1
(主)鹿屋吾平佐多線	南大隅町	南大隅町根占横別府	崩土	9/18 20:00			1
(一)光神山諏訪方線	曾於市	曾於市末吉町諏訪方	倒木	9/18 22:30	9/19 12:00		
(一)神之川内之浦線	鹿屋市	鹿屋市吾平町上名	路肩決壊	9/18 21:30			1
国道267号	伊佐市	伊佐市大口曾木	倒木	9/18 23:00	9/19 6:50		
(主)都城隼人線	曾於市	曾於市財部町下財部	倒木	9/19 1:45	9/19 15:20		
国道10号	曾於市	曾於市末吉町深川～曾於市大隅町根占	倒木	9/19 1:00	9/19 12:00		
(一)松元川辺線	鹿児島市	鹿児島市上谷口町	倒木	9/19 6:00	9/19 9:20		
(一)松元川辺線	鹿児島市	鹿児島市四元町	倒木	9/19 6:00	9/19 15:00		
(一)見帰二之方線	曾於市	曾於市末吉町二之方	倒木	9/19 7:15	9/19 13:20		
(主)頼娃川辺線	南九州市	南九州市川辺町	倒木	9/19 7:05	9/19 18:50		
(一)高隈内ヶ迫線	大崎町	大崎町野方	倒木	9/19 7:45	9/19 13:20		
(一)頼娃宮ヶ浜線	指宿市	南九州市頼娃町(部)から指宿市池田	倒木	9/19 8:00	9/19 17:00		
(一)馬渡大川原線	曾於市	曾於市財部町下財部地区内	倒木	9/19 8:30			1
(主)石垣加世田線	南九州市	南九州市川辺町本別府	倒木	9/19 8:30	9/19 14:20		
(一)宮ヶ原大崎線	志布志市	志布志市有明町蓬原	路肩決壊	9/19 8:45	9/19 10:00	片側通行止へ変更	
(一)今別府串間線	志布志市	志布志市志布志町内之倉	倒木	9/19 8:50			1
(一)塚脇財部線	曾於市	曾於市財部町南俣	倒木	9/19 9:30			1
(一)宮ヶ原大崎線	志布志市	志布志市有明町蓬原	倒木	9/19 10:00			1
(主)垂水大崎線	鹿屋市	鹿屋市輝北町上引	電柱倒壊	9/19 11:30			1
(一)志柄宮ヶ原福山線	曾於市	曾於市大隅町野町	倒木	9/19 12:15			1
(一)湯出大口線	伊佐市	伊佐市大口日東	倒木	9/19 9:00			1
(一)柿ノ木志布志線	志布志市	志布志市松山町内之野	倒木	9/19 16:30			1
(一)仏迫平房線	鹿屋市	鹿屋市輝北町平房	倒木	9/19 16:45			1
(一)豊後迫人線	霧島市	霧島市霧島大窪	路肩決壊	9/19 18:00			1

箇所数

25

(2) 片側通行止 10箇所 (県・公社管理：10箇所, 国・NEXCO管理：0箇所)

路線名	市町村	規制区間	規制理由	規制開始	規制解除	備考	規制
1 (主)志布志福山線	志布志市	志布志市有明町風八重	倒木	9/18 10:00	9/19 11:00		
2 (一)塗木大隅線	志布志市	志布志市志布志町内之倉	倒木	9/19 10:00		全面通行止より変更	1
3 (一)池田根占線	錦江町	肝属郡錦江町城元	崩土	9/19 11:15		全面通行止より変更	1
4 (一)池田根占線	錦江町	肝属郡錦江町城元	倒木	9/19 11:15		全面通行止より変更	1
5 (主)都城隼人線	霧島市	霧島市霧島永水	倒木	9/19 19:15		全面通行止より変更	1
6 (主)上屋久永田屋久線	屋久島町	熊毛郡屋久島町永田地内	崩土	9/19 10:00	9/19 16:30	全面通行止より変更	
7 国道328号	出水市	出水市向江町	倒木	9/18 14:15	9/19 6:00		
8 国道269号	鹿屋市	鹿屋市串良町細山田	倒木	9/19 9:15		全面通行止より変更	1
9 (一)後田富山線	肝付町	肝付町宮下	倒木	9/18 11:30	9/19 9:30		
10 (主)鹿児島加世田線	日置市	日置市吹上町	路肩決壊	9/19 7:00	9/19 14:00		
11 (主)国分霧島線	霧島市	霧島市大窪	路肩決壊	9/19 7:00			1
12 (一)小山田谷山線	鹿児島市	鹿児島市小山田町	倒竹	9/19 7:30	9/19 12:00		
13 国道223号	霧島市	霧島市牧園町高千穂	路肩決壊	9/19 7:30			1
14 (主)谷山知覧線	鹿児島市	鹿児島市平川町	電線垂下	9/19 7:00	9/19 8:40		
15 (一)宮ヶ原大崎線	志布志市	志布志市有明町蓬原	路肩決壊	9/19 10:00		全面通行止より変更	1
16 国道447号	出水市	出水市上大川内	倒木	9/19 9:40	9/19 17:00		
17 (主)志布志福山線	曾於市	曾於市大隅町狩谷	電線垂下	9/19 14:00			1
18 (一)志布志有明線	志布志市	志布志市有明町井野倉	倒木	9/19 16:30			1

箇所数 10

規制解除済み箇所数 45

(県・公社管理) 36

(国・NEXCO管理) 9

3. 水位状況

●主な水位観測状況

令和4年9月19日 11:00現在

上段：国河川

下段：県河川

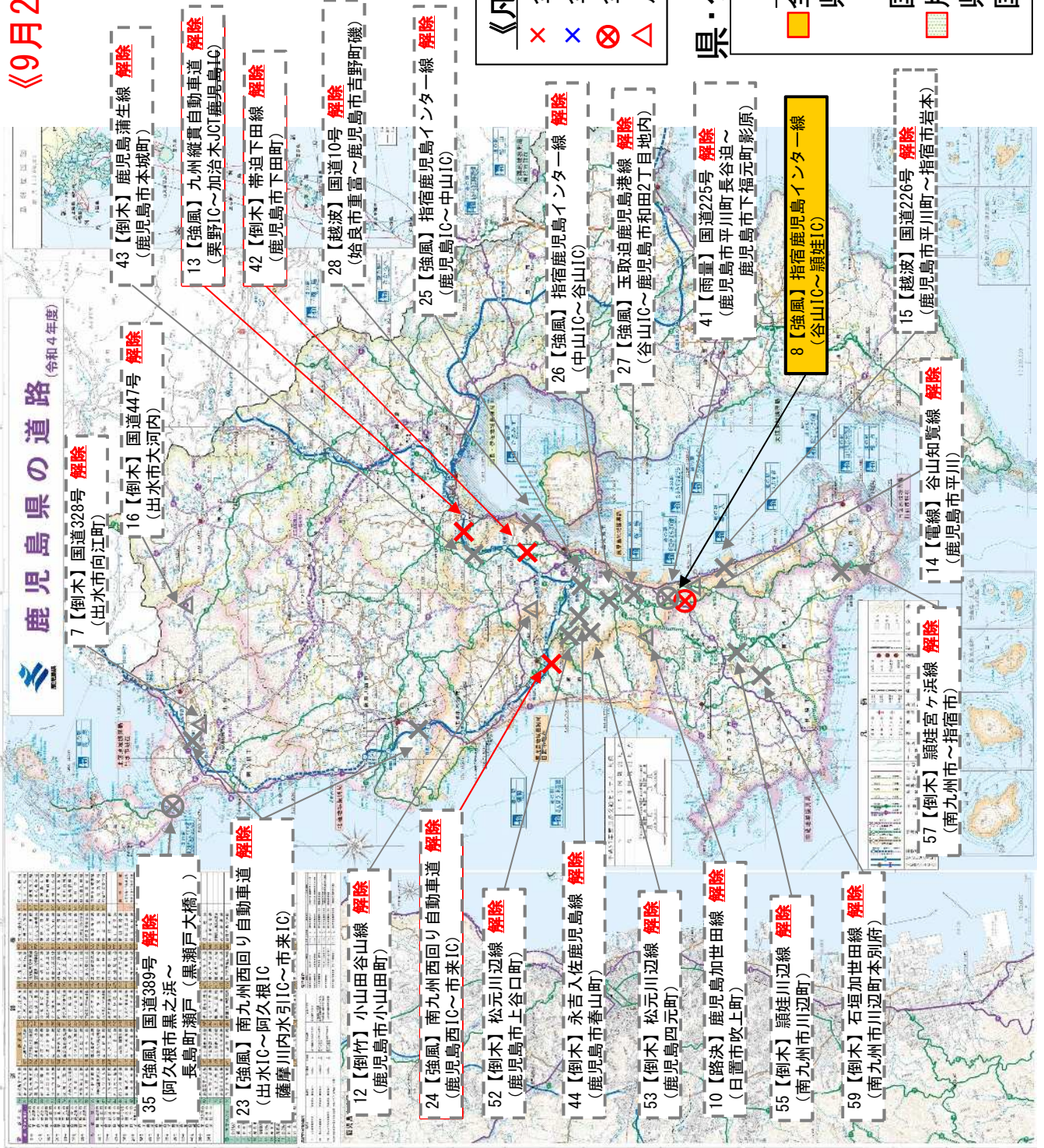
基準水位	河川数	基準水位に達した河川
氾濫危険水位	2	天降川, 安楽川
避難判断水位	3	川内川, 高山川, 始良川
	5	新川, 神之川, 本城川, 井川, 雄川
氾濫注意水位	3	羽月川, 肝属川, 串良川
	7	甲突川, 稻荷川, 万之瀬川, 別府川, 菱田川, 前川, 神ノ川
水防団待機水位	4	花渡川, 加世田川, 日木山川, 楡校川
合計	24	

4. 土砂災害警戒情報

解除 (令和4年9月19日 14:00)

台風14号による被災状況 位置図 (鹿児島・南薩・北薩管内)

《9月20日10時00現在》



《凡例》

- × 全面通行止 (冠水以外)
- × 全面通行止 (冠水)
- ⊗ 全面通行止 (事前通行規制)
- △ 片側通行止

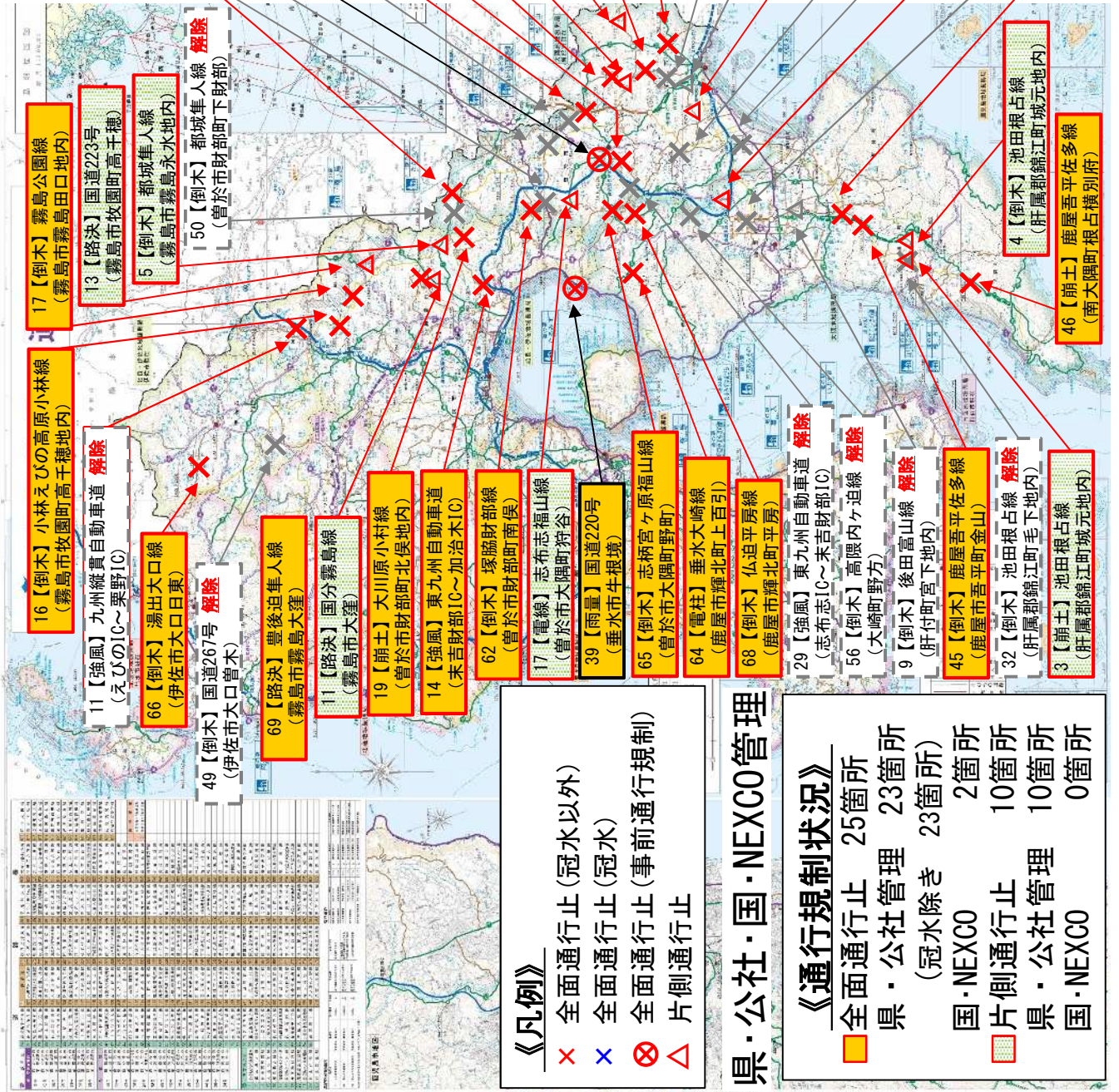
県・公社・国・NEXCO管理

《通行規制状況》

■ 全面通行止	25箇所
■ 県・公社管理 (冠水除き)	23箇所
■ 国・NEXCO	2箇所
■ 片側通行止	10箇所
■ 県・公社管理	10箇所
■ 国・NEXCO	0箇所

台風14号による被災状況 位置図 (始良伊佐・大隅管内)

《9月20日10時00現在》



《凡例》

- × 全面通行止 (冠水以外)
- × 全面通行止 (冠水)
- ⊗ 全面通行止 (事前通行規制)
- △ 片側通行止

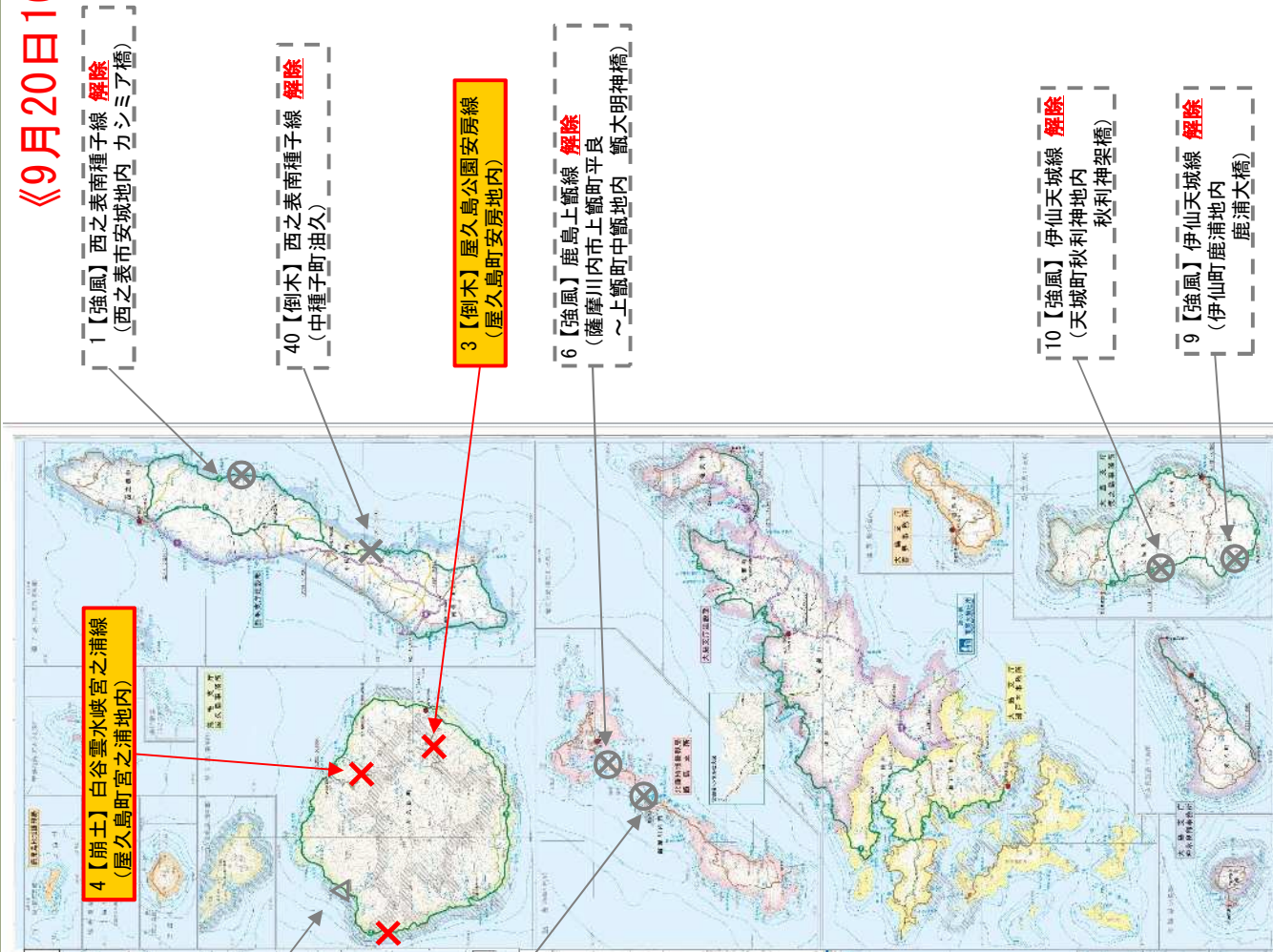
県・公社・国・NEXCO管理

《通行規制状況》

■	全面通行止	25箇所
■	県・公社管理 (冠水除き)	23箇所
■	国・NEXCO	2箇所
▨	片側通行止	10箇所
▨	県・公社管理	10箇所
▨	国・NEXCO	0箇所

台風14号による被災状況 位置図 (離島・奄美管内)

《9月20日10時00現在》



4【崩土】白谷雲水峽宮之浦線
(屋久島町宮之浦地内)

6【崩土】上屋久永田屋久線
(屋久島町永田地内)

2【倒木】上屋久永田屋久線
(屋久島町永田～瀬切)

1【強風】西之表南種子線
(西之表市安城地内 カシミア橋)

40【倒木】西之表南種子線
(中種子町油久)

3【倒木】屋久島公園安房線
(屋久島町安房地内)

7【強風】鹿島上甑線
(薩摩川内市鹿島町蘭牟田
～上甑町平良地内 甑大橋)

6【強風】鹿島上甑線
(薩摩川内市上甑町平良
～上甑町中甑地内 甑大明神橋)

10【強風】伊仙天城線
(天城町秋利神地内
秋利神架橋)

9【強風】伊仙天城線
(伊仙町鹿浦地内
鹿浦大橋)

県・公社・国・NEXCO管理

《通行規制状況》

■	全面通行止	25箇所
■	県・公社管理	23箇所 (冠水除き 23箇所)
■	国・NEXCO	2箇所
■	片側通行止	10箇所
■	県・公社管理	10箇所
■	国・NEXCO	0箇所

《凡例》

×	全面通行止 (冠水以外)
×	全面通行止 (冠水)
⊗	全面通行止 (事前通行規制)
△	片側通行止

令和4年9月16日からの台風14号による雨量データ(本土)

鹿児島県河川図

●郡山町雨量観測局
時間最大雨量:76m(18日17時50分～)
連続雨量:432mm

鹿児島市

●銀湯大霧雨量観測局
時間最大雨量:86m(18日17時20分～)
連続雨量:867mm

霧島市

●高千穂河原雨量観測局
時間最大雨量:54m(18日18時30分～)
連続雨量:1,106mm

霧島市

※連続雨量は11日からの雨量
16日からの連続雨量837mm

●正部雨量観測局
時間最大雨量:34m(18日20時00分～)
連続雨量:635mm

曾於市

●南之郷雨量観測局
時間最大雨量:51m(18日16時40分～)
連続雨量:405mm

曾於市

●吉直雨量観測局
時間最大雨量:53m(18日8時00分～)
連続雨量:564mm

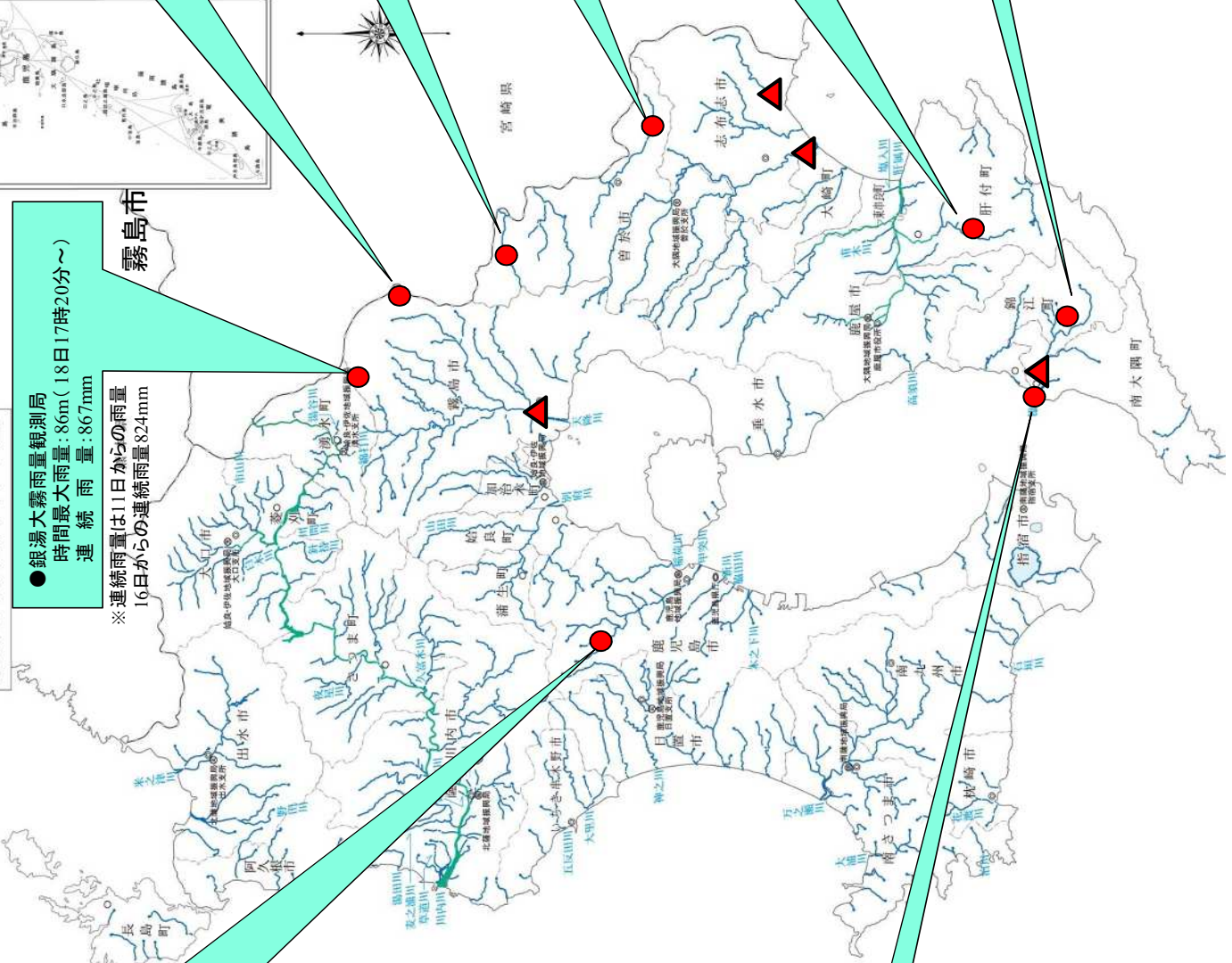
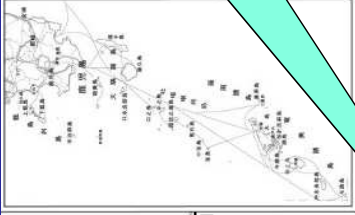
肝付町

●田代町雨量観測局
時間最大雨量:71m(18日7時50分～)
連続雨量:574mm

錦江町

●根占雨量観測局
時間最大雨量:62m(18日8時00分～)
連続雨量:490mm

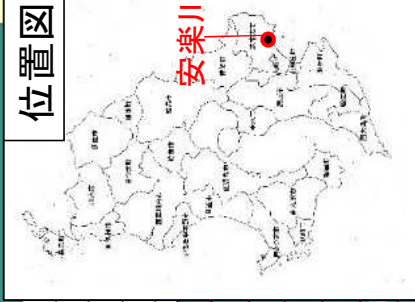
南大隅町



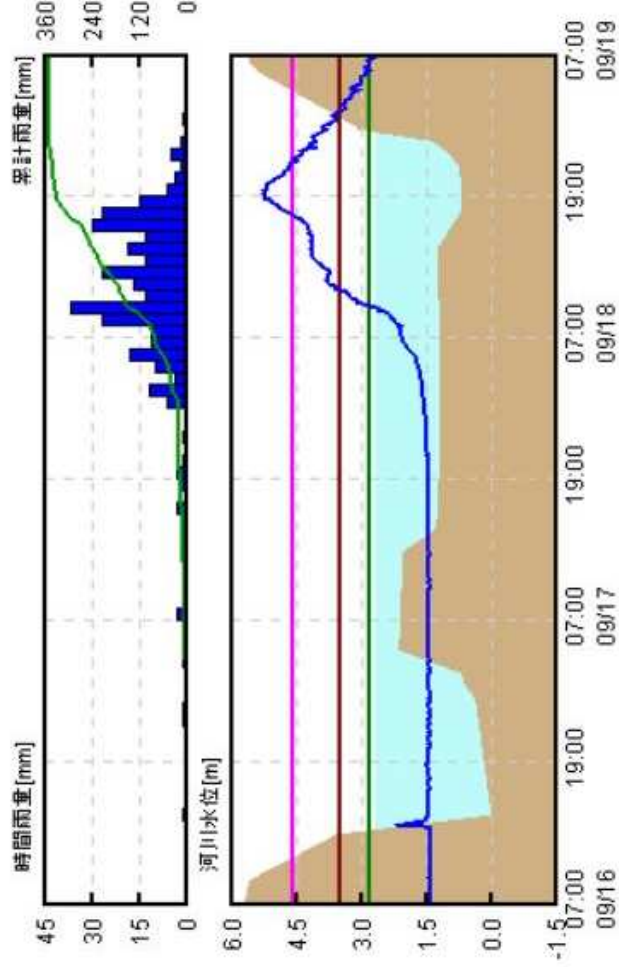
令和4年9月16日からの台風14号の台風14号の主な水位データ(二級河川安楽川・上門橋)

観測局情報

雨量局	観測所名	田之浦	所在地	志布志市
水位局	観測所名	上門橋	左岸堤防高	5.70
	河川名	安楽川	右岸堤防高	5.60
	所在地	志布志市	0点高	TP. 450 m



凡例	
時間雨量[mm]	■
累計雨量[mm]	■
水位グラフ[m]	■
水位[m]	■
はん濫危険水位(4.6m)	■
避難準備水位(3.50m)	■
はん濫注意水位(2.80m)	■
水防団待機水位(2.80m)	■



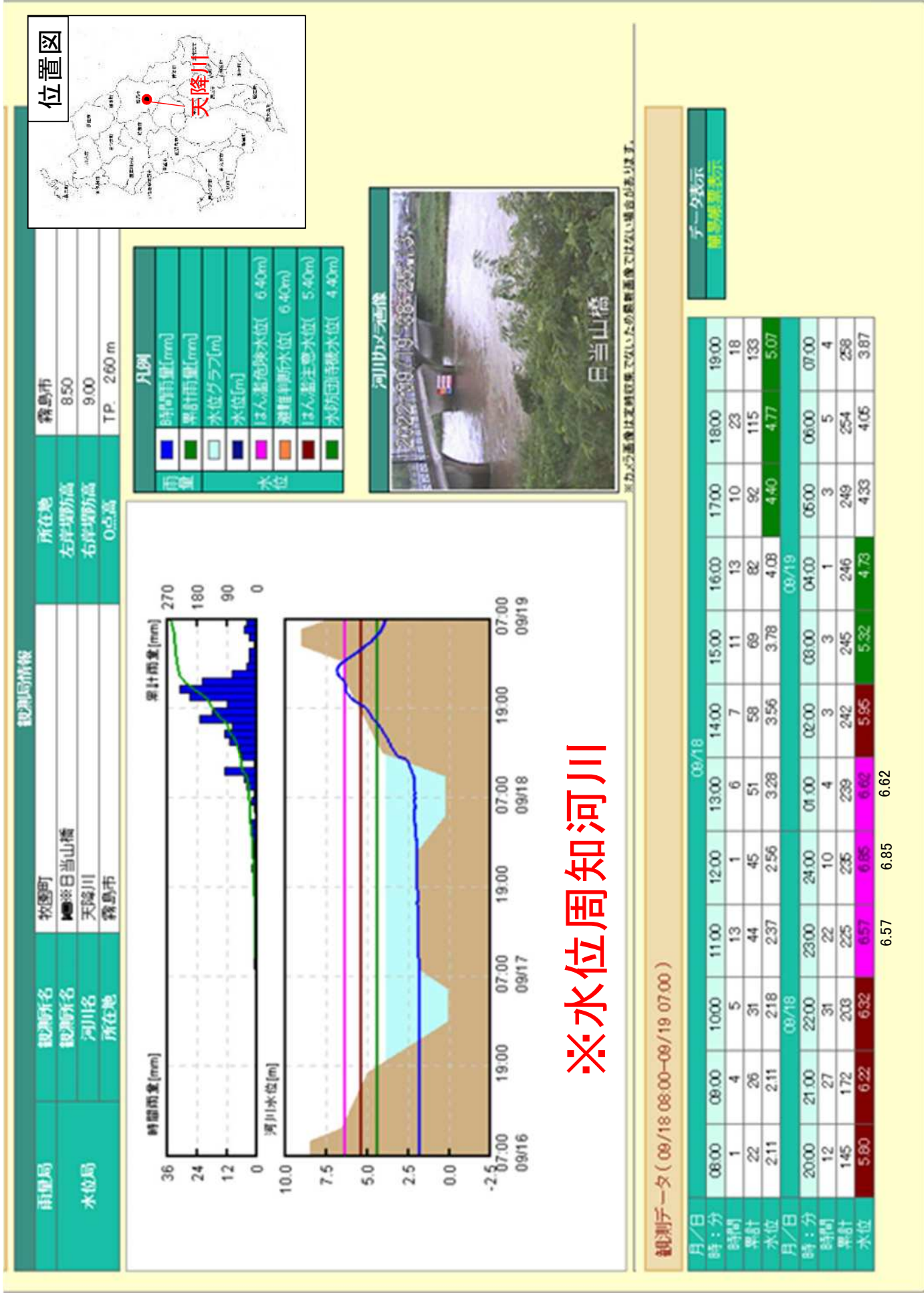
※水位周知河川ではない

観測データ(09/18 08:00-09/19 07:00)

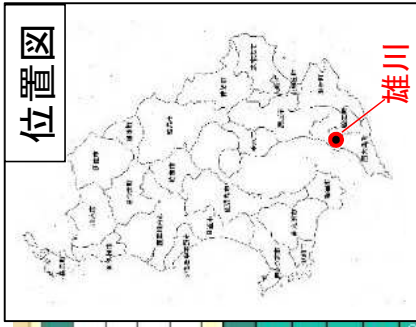
月/日	09/18												09/19	
時:分	08:00	09:00	10:00	11:00	12:00	13:00	14:00	15:00	16:00	17:00	18:00	19:00	18:00	19:00
時間	11	27	37	13	17	27	13	19	13	30	27	15	30	15
累計	92	119	156	169	186	213	226	245	258	288	315	330	315	330
水位	2.11	2.35	3.08	3.45	3.77	3.89	4.15	4.12	4.18	4.35	4.90	5.25	4.90	5.25
月/日	09/18												09/19	
時:分	20:00	21:00	22:00	23:00	24:00	01:00	02:00	03:00	04:00	05:00	06:00	07:00	06:00	07:00
時間	6	4	2	5	2	0	1	0	0	0	0	0	0	0
累計	336	340	342	347	349	349	350	350	350	350	350	350	350	350
水位	5.17	4.76	4.48	4.31	4.15	3.88	3.61	3.35	3.10	3.01	2.92	2.69	2.92	2.69
	5.17	4.76	4.48	4.31	4.15	3.88	3.61	3.35	3.10	3.01	2.92	2.69	2.92	2.69

データ表示
簡易帳票表示

令和4年9月16日からの台風14号の台風14号の主な水位データ(二級河川天降川・日当山橋)



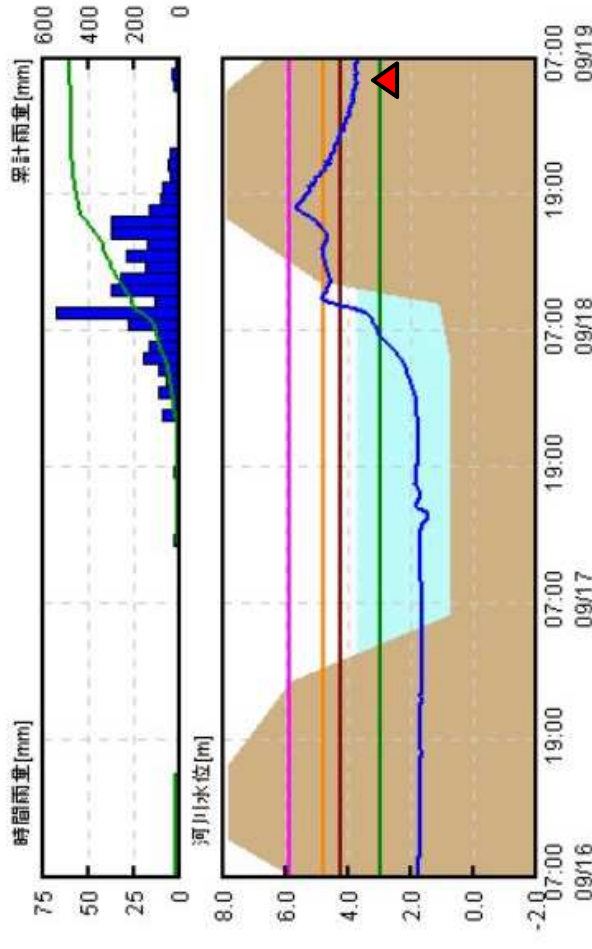
令和4年9月16日からの台風14号の台風14号の主な水位データ(二級河川雄川・北之口橋)



観測局情報

雨量局	観測所名 田代町	所在地 肝属郡雄江町
水位局	観測所名 ※北之口橋	左岸堤防高 7.80
	河川名 雄川	右岸堤防高 7.90
	所在地 南六陽町	0点高 TP. 0.70 m

凡例	
■	時間雨量[mm]
■	累計雨量[mm]
■	水位[m]
■	はん濫危険水位(5.88m)
■	避難準備水位(4.77m)
■	はん濫注意水位(4.26m)
■	水防団待機水位(2.98m)



※水位周知河川

※カメラ画像は定時収集でないため最新画像ではない場合があります。

観測データ (09/18 08:00-09/19 07:00)

月/日	09/18												09/19		
時:分	06:00	08:00	10:00	11:00	12:00	13:00	14:00	15:00	16:00	17:00	18:00	19:00	06:00	07:00	08:00
時間	28	68	14	37	32	19	29	18	38	38	17	10	3	4	2
累計	131	199	213	250	282	301	330	348	386	424	441	451	481	485	487
水位	3.23	3.90	4.79	4.61	4.60	4.74	4.79	4.68	4.84	5.19	5.64	5.34	3.79	3.75	3.70
月/日	09/18												09/19		
時:分	20:00	21:00	22:00	23:00	24:00	01:00	02:00	03:00	04:00	05:00	06:00	07:00	08:00	09:00	10:00
時間	9	5	6	5	1	0	0	1	0	0	3	2	4	4	2
累計	460	465	471	476	477	477	477	478	478	481	485	487	487	487	487
水位	5.15	4.63	4.59	4.45	4.28	4.12	3.96	3.88	3.79	3.73	3.75	3.70	3.73	3.75	3.70

データ表示
簡易帳票表示

令和4年9月16日からの台風14号の台風14号の主な水位データ(二級河川菱田川・菱田橋)

観測局情報

雨量局	観測所名 有明町	所在地 志布志市
水位局	観測所名 菱田橋	左岸堤防高 5.63
	河川名 菱田川	右岸堤防高 5.17
	所在地 志布志市	0点高 TP: -0.66 m

位置図



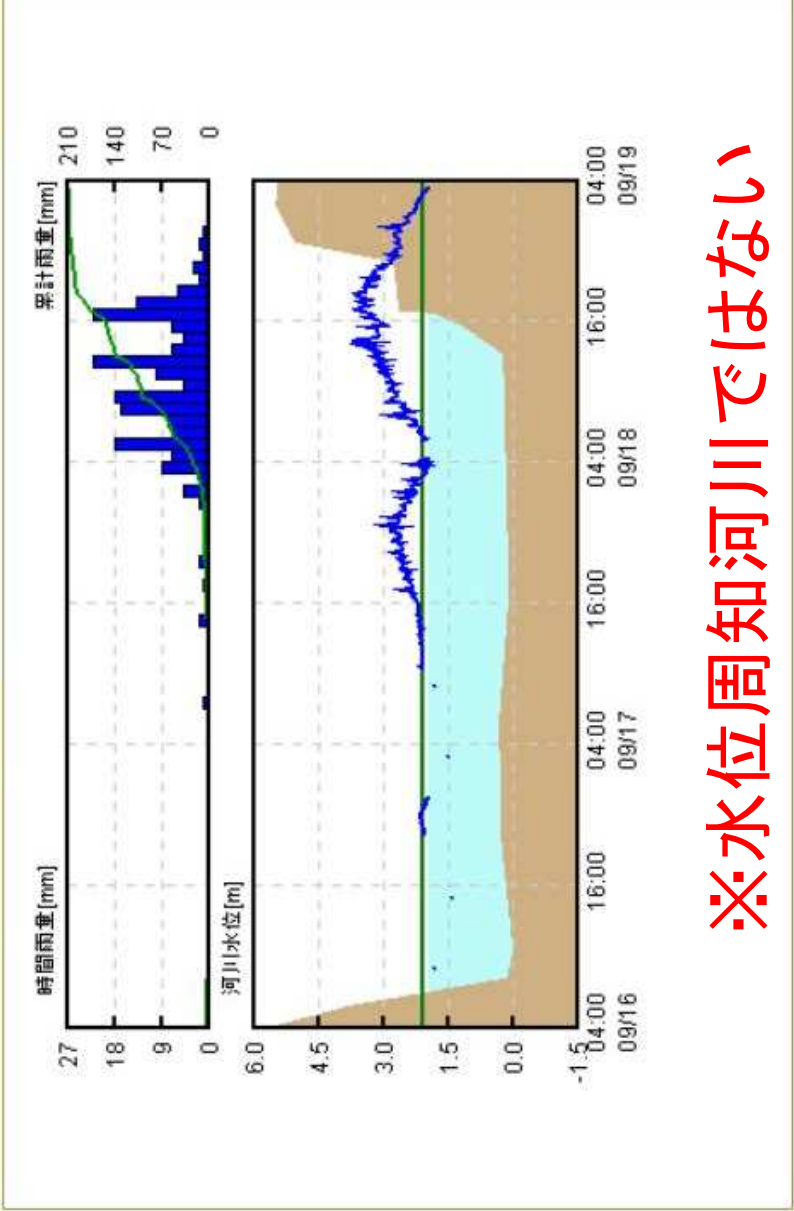
凡例	
雨量	時間雨量[mm] 累計雨量[mm]
水位	水位グラフ[m] 水位[m] 観測開始水位(2.07m)

【危機管理型水位計】
河川の水位が観測開始水位を超えてから、表示します。

河川カメラ画像



※カメラ画像は定時収集でないため最新画像ではない場合があります。



※水位周知河川ではない

観測データ (09/18 05:00-09/19 03:20)

月/日	09/18												09/19				最新							
時:分	05:00	06:00	07:00	08:00	09:00	10:00	11:00	12:00	13:00	14:00	15:00	16:00	17:00	18:00	19:00	20:00	21:00	22:00	23:00	00:00	01:00	02:00	03:00	03:20
時間	7	18	7	8	17	18	5	10	22	7	5	7	31	49	56	81	99	104	114	136	143	148	155	177
累計	2.02	2.02	2.14	2.88	2.49	2.70	2.83	3.04	3.26	3.53	3.12	3.09	3.63	3.48	3.21	2.83	2.72	2.62	2.91	2.41	2.22	2.05	2.06	1.95
水位	1.5	1.5	1.5	1.5	1.5	1.5	1.5	1.5	1.5	1.5	1.5	1.5	1.5	1.5	1.5	1.5	1.5	1.5	1.5	1.5	1.5	1.5	1.5	1.5
時:分	17:00	18:00	19:00	20:00	21:00	22:00	23:00	24:00	01:00	02:00	03:00	03:20												
時間	22	14	6	2	3	1	2	1	0	0	0	2												
累計	177	191	197	199	202	203	205	206	206	206	206	206												
水位	3.63	3.48	3.21	2.83	2.72	2.62	2.91	2.41	2.22	2.05	2.06	1.95												


加治木港被災状況



志布志港被災状況

志布志港 若浜地区

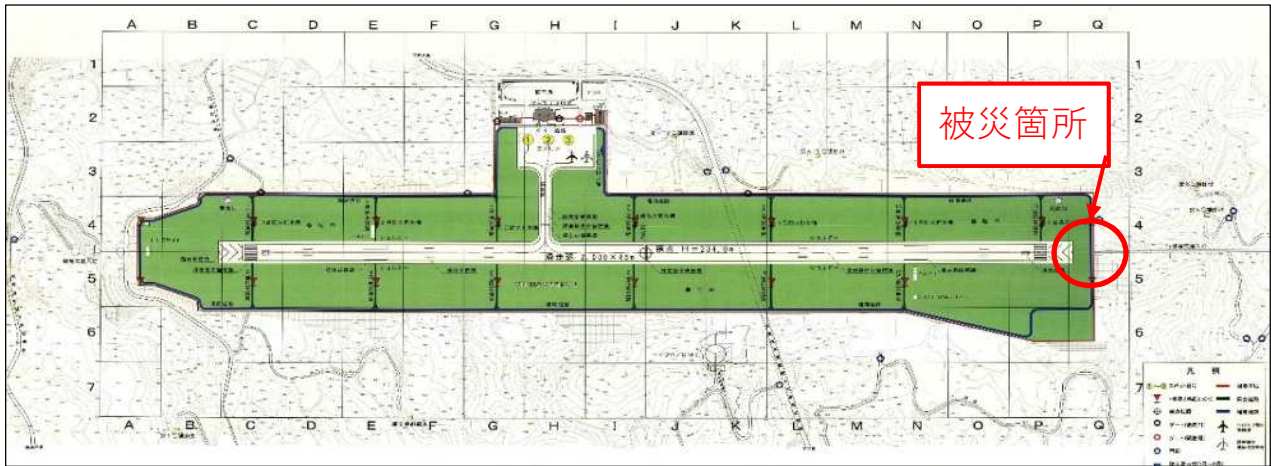
被災箇所



鹿児島港被災状況



種子島空港被災状況



※前回報告から変更有り

台風14号に伴う都市公園の被害状況・対応等について

1 県立公園

(1) 対応等

公園名	所在地	対 応		
		9/18(日)	9/19(月・祝)	9/20～
吉野公園	鹿児島市	終日閉園	終日閉園	21日まで閉園
吹上浜海浜公園	南さつま市	終日閉園	終日閉園	20日終日閉園 注3)
北薩広域公園	さつま町	終日閉園	終日閉園	通常開園
大隅広域公園	鹿屋市・肝付町	終日閉園	終日閉園	20日終日閉園 注3)
石橋記念公園	鹿児島市	終日閉園	通常開園	通常開園
谷山緑地	鹿児島市	開園(注1)	同左	同左

注1) 延長約4kmの緑地で出入り自由のため、閉園措置不可

2) 施設点検、清掃等が終わり次第開園(終日閉園となる場合有)

3) 復旧作業状況によっては、21日以降も閉園の可能性あり

(2) 被害状況等

①吉野公園【現況調査完了】

- ・倒木や幹折れ、枝折れ等50本程度。
- ・園路及び広場に折れ枝や落葉など飛散多数。
- ・遊戯施設(滑り台)のビニール幕の破れ(施設使用に支障は無い)。
- ・**復旧作業に時間を要するため、21日(水)まで閉園。**

②吹上浜海浜公園、北薩広域公園、大隅広域公園【現況調査完了】

- ・園路及び広場に折れ枝や落葉など飛散多数。
- ・吹上：~~停電中~~ **(20日復旧済)**
幹折れ(φ30cm)15本程度。枝折れ20本程度。
ローラースケート場のフェンス破損(1スパン、曲がり破損)。
清掃等の作業の関係から、20日閉園。
21日の開園については、20日の復旧作業状況を踏まえ、判断。
- ・北薩：樹木(約4m)の幹折れ10本。枝折れ100本程度。
20日通常開園。
- ・大隅：停電中。枝折れ100本程度。
管理事務所屋根材の飛散(2m×2m)及び排煙窓雨漏り。
公園入口スライド式ゲートに折れ枝が接触し一部破損。
大隅アリーナ入口の扉(人のみ通行用)の破損(2箇所)。
カート場のクラッシュマットの飛散10個。
清掃等の作業の関係から、20日閉園。
21日の開園については、20日の復旧作業状況を踏まえ、判断。

③石橋記念公園__【現況調査完了】

- ・園内の樹木に幹折れが2本あるが供用に問題なく、19日から通常開園中。

④谷山緑地__【現況調査完了】

- ・産業道路などの周辺道路への倒木等の影響なし。
- ・倒木8本，幹折れ32本，枝折れ34本程度。
- ・園路については，障害物（折れ枝等）の除去作業を完了し，通行が可能。

2 市町公園

被害報告無し

台風14号による被害状況等

1 農業の被害状況

- (1) 農作物等
調査中（被害情報なし）
- (2) 農業施設
調査中（被害情報なし）
- (3) 農業・畜産用機械
調査中（被害情報なし）
- (4) 耕地関係
調査中（被害情報なし）

台風第14号による被害状況等

○ 農業，森林・林業，水産業の被害状況

(1) 森林・林業被害関係

- ① 森林【森林経営課】
調査中
- ② 林道【かごしま材振興課】
調査中
- ③ 治山【森づくり推進課】
調査中
- ④ 林産物【森林経営課，かごしま材振興課】
調査中

○ ライフライン等の状況

- (1) 廃棄物処理施設【廃棄物・リサイクル対策課】
調査中

○ その他公共施設（環境林務部）【自然保護課】

区分	件数	被害額	備考
屋久島環境文化村センター	調査中	調査中	雨漏り
屋久島環境文化研修センター	調査中	調査中	雨漏り 自動ドア故障 外壁・雨樋破損等
合計	2		

台風14号による被害状況等

1 主な被害状況

(1) 水道

市町村	断水状況	復旧状況	備考
鹿児島市	90戸	復旧済	喜入町湊田地区
屋久島町	370戸	復旧作業中	宮之浦地区 (本日中に解消予定)
〃	5戸	復旧済	長峰地区

(2) 医療施設

ア 施設等の被害

区分	市町村	件数	被害状況
病院	鹿児島市	1	雨漏り(森口病院)
	垂水市	1	雨漏り(垂水市立医療センター-垂水中央病院)
	曾於市	1	雨漏り(高原病院)
	志布志市	1	雨漏り(病院芳春苑)

イ 停電の状況

市町村	停電施設数 9月20日10:00時点	復旧数	現在 停電中	備考
鹿児島市	2	2		<ul style="list-style-type: none"> ・桜島病院 →9/19 19:00復旧 ・三宅病院 →9/19 07:18復旧
鹿屋市	5	4	1	<ul style="list-style-type: none"> ・池田病院 →9/19 07:36復旧 ・井ノ上病院 →9/19 03:00復旧 ・西原保養院 自家発電稼働中(給油済み。2日程度使用可能) ・桜ヶ丘病院 →9/19 17:00復旧 ・黎明脳神経外科医院 →9/20 08:00復旧

枕崎市	1	1		・立神リハビリテーション病院 →9/19 14:00復旧
垂水市	1	1		・垂水市立医療センター-垂水中央病院 →9/19 17:30復旧
曾於市	3	2	1	・曾於医師会立病院 →9/19 00:35復旧 ・昭南病院 →9/19 19:00復旧 ・財部記念病院 自家発電稼働中 (随時給油中)
志布志市	2	1	1	・大山病院 自家発電稼働中(随時給油対応中) ・山口内科 →9/19 15:12復旧
肝付町	4	1	3	・高山胃腸科・外科 自家発電稼働中(1日のみ使用可能) ・肝属町立病院 自家発電稼働中(1週間程度使用可能) ・肝属郡医師会病院 自家発電稼働中(1日程度使用可能) ・春陽会中央病院 →9/19 19:00復旧
南九州市	1	1		・南九州さくら病院 →9/19 15:30復旧
伊佐市	2	2		・県立北薩病院 →9/18 18:30復旧 ・つよしクリニック →9/19 09:17復旧
南種子町	1	1		・公立種子島病院 →復旧【時間不明】
計	22	16	6	

(3) 社会福祉施設等

ア 施設等の被害

区分	市町村	件数	被害状況
認定こども園	始良市	1	エアコン室外機の転倒
特別養護老人ホーム	薩摩川内市	1	停電, 断水, 雨漏り 停電・断水は9/19 16:00復旧

イ 停電の状況

市町村	停電施設数 月日：時点	復旧数	現在 停電中	備考
薩摩川内市	1	1		・はまかぜ園 →9/19 16:00復旧
計	1	1		

(4) 単独出先機関・県有施設

施設名	件数	被害額	備考

(5) 新型コロナウイルス感染者宿泊療養施設

ア 施設等の被害

施設名	市町村	被害状況
ニューワールドホテル	鹿屋市	事務所の窓ガラス1枚破損

イ 停電の状況

施設名	市町村	備考
志布志ポラリス	志布志市	9/18 16:00～ 停電中 現在の入所者は12名 9/19 14:05 停電復旧

台風14号による被害状況等

1 主な被害状況

(1) 商工業被害関係【商工政策課・水産振興課】

区分	被害内容	市町村	件数	被害額(千円)
店舗・建物	ガラス壁損壊	鹿屋市	1	調査中
合計			1	

(2) 水産業被害関係【水産振興課・漁港漁場課】

区分	被害内容	市町村	件数	被害額(千円)
漁船		調査中		
共同利用施設等		調査中		
養殖魚等の被害		調査中		
漁港		調査中		
その他		調査中		
合計				

(3) その他被害関係(県有施設等)【関係各課】

区分	被害内容	市町村	件数	被害額(千円)
鹿屋高等技術 専門学校	窓ガラス1枚, エアコン基盤 破損1件	鹿屋市	1	調査中
県種苗生産施 設	施設の指定管理者職員1名の負傷(骨折)			
合計				

台風14号による被害状況等対応状況等について

1 公共交通機関【交通政策課】

① 鉄道

- 肥薩おれんじ鉄道：
始発から通常運行
- 九州新幹線：
全線始発から通常運行
- 鹿児島本線：鹿児島中央～川内間は本数を減らして運転
- 日豊本線：国分～鹿児島中央間は本数を減らして運転
- 指宿枕崎線：鹿児島中央～五位野間は本数を減らして運転
五位野～枕崎間は運転見合わせ（安全を確認するため時間を要する見込み）
- 肥薩線：吉松～隼人間は運転見合わせ（安全を確認するため時間を要する見込み）
- 吉都線：全線運転見合わせ（安全を確認するため時間を要する見込み）
- 日南線：全線運転見合わせ（安全を確認するため時間を要する見込み）

② 鹿児島空港

- 20日（火）は通常通り6:00開館
- 台風による欠航が数便発生（出発：JAL伊丹便、Peach関西便 到着：Peach関西便、SKY中部便）

③ 県内各フェリー等

- 桜島フェリー、鴨池・垂水フェリー
通常運航
- トッピー・ロケット
通常運航
- 高速船 甕島、フェリーニューこしき
高速船 甕島：通常運航を予定
フェリーニューこしき：里港発 9時30分→串木野港着10時45分予定
- フェリーさんふらわあ（志布志～大阪）
欠航中
- フェリーとしま2（鹿児島～十島～名瀬）
20日（火）鹿児島港出港予定
- その他
離島航路の一部は欠航中

④ 県内バス等

- 路線バス、都市間高速バス等
20日（火）：県内全域において一部の路線バス※1を除き、始発から通常運行（道路通行止による迂回路線あり）
- ※1 道路通行止による一部区間の運休が発生中（国道220号垂水市牛根付近の通行止により垂水～空港間の路線が、垂水～牛根の折返し運行）【鹿児島交通鹿屋営業所管内】
- 鹿児島市電
20日（火）：始発から通常運行

※ 各施設等からの被害情報なし

2 通信回線の被害状況等【デジタル推進課】

① 行政情報ネットワーク（県庁LAN）

断線している拠点（3拠点）：鹿屋警察署，志布志食肉衛生検査所，
大隅地域振興局志布志第2庁舎

※停電による断線と思われるが，現在調査中。（復旧の見込み不明）

② LGWAN（国，都道府県，市町村を繋ぐネットワーク）

被害なし（停電により一時的な断が発生したが全て復旧済み）

③ セキュリティクラウド：被害なし

④ 通信事業者各社（NTT，KDDI，BBIQ）：通信ができない地域

・NTT：長島町の一部エリア

・BBIQ：県内の一部地域（※通信ケーブル断線などによるサービス停止）

・KDDI：なし

⑤ 携帯電話事業者各社：通信サービスが利用できない，または利用しづらい地域

ドコモ：鹿児島市，薩摩川内市，志布志市，鹿屋市，垂水市，曾於市，南さつま市，
霧島市，西之表市，始良市，肝属郡（南大隅町・肝付町・錦江町），曾於郡
大崎町，熊毛郡（中種子町・南種子町）

a u：霧島市，鹿屋市，薩摩川内市，曾於市，西之表市，志布志市，垂水市，曾於郡
大崎町，肝属郡（錦江町，南大隅町，肝付町），熊毛郡（中種子町，南種子町，
屋久島町）

ソフトバンク：鹿屋市，垂水市，日置市，曾於市，霧島市，いちき串木野市，志布志市，
奄美市，南九州市，伊佐市，始良郡湧水町，肝属郡（東串良町，錦江町，
南大隅町，肝付町），熊毛郡（南種子町，屋久島町），大島郡（大和村，
宇検村），阿久根市，鹿児島市，西之表市，出水郡長島町，曾於郡大崎
町

楽天モバイル：肝属郡（肝付町，東串良町），垂水市，曾於郡大崎町

※上記のほか，ドコモ・a u回線利用の場合，両キャリアと同様の状況が発生

※各社とも，復旧の見込み不明

※各社とも，台風による停電及び伝送路故障により通信断が発生。

台風14号による観光・文化スポーツ部所管施設の状況

1 観光施設等の被害状況

場 所	箇 所 名	被害状況等	備 考
霧島市牧園町	丸尾探勝路	○斜面崩壊により遊歩道の一部が通行不可 ○ルートへの立入を禁止するロープ設置済 (19日対応済み)	20日 調査中 (詳細確認中)

※ 県内（霧島，屋久島等）の登山道等については，本日から調査予定開始。

- 現時点では，市町村等からは観光施設等の被害の連絡なし。
- 観光連盟，県ホテル旅館衛生同業組合からの聞き取りでは，現時点で会員施設の被災情報はなし。

2 所管施設の被害情報

(9月20日10:00時点)

	施設名	開館状況			被害情報等
		17日 (土)	18日 (日)	19日 (月・祝)	
観光関連施設	桜島ビジターセンター	開館 (~17:00)	臨時休館	開館 (10時開場)	○施設被害あり ・外壁の一部破損あり ○19日は，桜島フェリーの運航再開 (9:45再開)を受けて10時に開場
	高千穂河原ビジターセンター	開館 (~17:00)	臨時休館	臨時休館	○施設被害なし
	奄美パーク	開館	開館	開館	○施設被害なし ○レストランは，17~22日まで臨時休業 ○売店，カフェは，19日から再開
文化関連施設	歴史・美術センター黎明館	開館	臨時休館	開館	○施設被害あり ・屋外展示の民家（樋の間二つ家）の屋根の茅が，大きな枝の落下でずり落ちた ・御楼門前の掲示板のガラス破損 ・建物西側にある水銀灯のカバーが破損 ・学芸課執務室の窓から雨漏り（吹き込み）
	県文化センター（宝山ホール）	開館	臨時休館	開館	○施設被害あり ・ホール天井裏の雨漏り（雨漏り収束。ホール席には影響なし。設備機械類は，現在点検中） ・4階博物館でも3箇所，天井裏から雨漏り（応急処理中）

(9月20日10:00時点)

	施設名	開館状況			被害情報等
		17日 (土)	18日 (日)	19日 (月・祝)	
文化関連施設	みやまコンセール	開館	臨時休館	臨時休館	○施設被害あり ・ホワイエ天井の雨漏り（雨漏り収束。カーペット濡れたのみ） ・小ホールロビー天井の雨漏り ・ホワイエ非常口誘導灯及び受付カウンター足下ヒーターの漏電あり（仮処置済み）
	霧島アートの森	開館	臨時休館	臨時休館	○施設被害あり ・展示室の雨漏り（雨漏り収束。収蔵品に影響なし） ・停電解消、インターネット不通 ・野外では、園路をふさいでいる倒木が6本（一部園路を塞いでいる）、傾いているもの1本あり ・駐車場案内板が1本破損
スポーツ関連施設	県立サッカー・ラグビー場	開場	閉場	12時開場	○施設被害あり ・倒木3本（駐車場2本、Cグラウンド側面（外側）1本） ・樹木の枝折れ（複数箇所）
	ジャパンアスリートトレーニングセンター大隅	開館	閉館	閉館	○施設被害あり ・倒木2本、駐車場の植木の傾き1本 ・フェンスの一部破損（出入口のハンドルが傾き、開閉不能） ・投てき練習場内スピーカーの配線が断絶 ○停電継続中のため閉館中（20日9時時点）
国際関連施設	アジア・太平洋農村研修センター（KAPIC）	臨時休館	臨時休館	開館	○18日夜は管理人2名が待機 現在は通常の勤務体制 ○施設被害あり ・停電中（18日18時頃～現在） ・ボイラー室浸水（現在8cm程度、これまでに8回排水） ・屋根先端（棟押さえ）落下（長さ1.5m幅0.3m程度） ・雨漏り、看板のめくれ等 ○滞在していた技術研修員2名は、停電のために一時的に鹿屋市内のホテルに移動・宿泊
	国際交流センター	開館	開館	開館	○18日夜は職員1名が待機 現在は通常の勤務体制 ○施設被害あり ・5階ベランダに設置してあった案内『立入禁止』（約25×15cm/プラスチック製）行方不明

(9月20日10:00時点)

	施設名	開館状況			被害情報等
		17日 (土)	18日 (日)	19日 (月・祝)	
国際 関連 施設	県民交流センター (パスポート窓口)	開館	臨時休止	開館	○19日は祝日のため、パスポート窓口は休み 現在は通常の勤務体制 ○19日に緊急交付の対応業務あり (1件)

3 被害状況（その他）

- 観光地施設の工事箇所については、現在のところ被害報告なし。

台風14号による被害状況等

1 文教施設の被害状況

(1) 学校 (単位：千円)

区 分		件数	被害額	備 考
公立 学校	幼稚園			
	小学校			
	中学校			
	高等学校	4	調査中	川内商工高 ・電話線等の配線断裂 等
	特別支援			
	合 計	4		

(2) その他公共施設 (単位：千円)

区 分	件数	被害額	備 考
社会体育施設	5	調査中	霧島市国分弓道場 的場側屋根が一部剥がれ等
社会教育施設	3	調査中	青少年研修センター ・雨漏り 等
学校給食C 教職員住宅（県管理）	1	調査中	曾於高校校長住宅 ・外灯の破損
教職員住宅（市町村管理） 指定文化財等	2	調査中	旧考古資料館 ・内壁破損 等
その他			
計	11		

令和4年9月20日 10時00分現在
総務対策部

台風第14号の接近に伴う対応状況等について

1 主な被害状況

(1) 私立学校関係

① 学校施設の被害 2件

〔中高一貫校 部活動倉庫のドア1枚破損及び银杏の1本倒壊
専修学校 校舎の雨漏り〕

② 人的被害なし

(2) 県立短期大学関係

被害情報なし

(3) 県職員関係

被害情報なし

台風14号による被害状況等について

1 主な被害状況

現時点では、県立5病院とも診療に影響のある被害報告なし。

- ・ 鹿屋医療C：玄関入口に設置していた隔測体温計が転倒し破損
- ・ 始良病院：病棟の一部に雨漏りあり。駐車場カーポートの屋根6枚が喪失。一部倒木あり。

2 その他（対応状況・体制等）

引き続き、県立病院の被害の有無等について、情報収集に努める。

令和4年9月20日 10時00分現在
国体・全国障害者スポーツ大会対策部

台風14号に係る対応状況等について

- 国体・全国障害者スポーツ大会局所管施設
無し

- 主な対応状況
国体・大会開催に係る施設等の被害の有無について、引き続き、情報収集

令和4年9月20日【10時現在】
男女共同参画対策部

台風14号による被害状況等について

1 主な被害状況

現時点で、関係施設からの建物被害及び人的被害は確認されていない。

2 その他

なし

台風14号による被害状況等について

1 庁舎等の被害状況

施設名	被害の状況
県庁舎（行政庁舎）	漏電による時計回路の障害（14階）
	雨漏り（地下1階，2階，6階，8階，18階）
	県庁敷地の倒木（4本）
鹿児島地域振興局	1階防水シート剥がれ（3m×5m）
	駐車場案内看板破損（溶接部分はがれ）
南薩地域振興局	（部長公舎）外灯傘部分落下
	（向江公舎）雨漏り（1部屋）
北薩地域振興局	なし
始良・伊佐地域振興局	（本館）エアコン室外機転倒（1台）
	（西別館）雨漏り
	（東別館）外階段のスレート屋根の剥がれ
大隅地域振興局	（本館）雨漏り，天井板落下
熊毛支庁	（本館）雨漏り
	（別館）1階ドアガラス破損（1枚）
	（別館）屋上空調機配管集合扉破損
	（車庫）屋根スレート破損
	（本城公舎・かもめ寮）ベランダ間仕切り破損
	（本城公舎）サッシ窓ひび割れ（1枚）
（中種子公舎）雨樋，テレビアンテナ破損	
大島支庁	（ハブ舎）空調機故障
鹿児島市内の公舎	（清水公舎）トイレ窓ガラス破損（1枚）

2 今後の対応

- ・中央管理室による本庁舎の設備点検，設備被害調査，被害発生時の対応・報告
- ・各地域振興局における庁舎・職員住宅の被害状況の把握