

台風14号による被害状況等

1. 主な被害状況

(1) 公共土木施設の被害（県） （単位：百万円）

区分	箇所	被害報告額	備考
道路	調査中		
河川	調査中		
海岸（建設）	調査中		
砂防	被害情報なし		
港湾	12	調査中	加治木港, 志布志港, 宮ヶ浜港(2), 鹿児島港(6) 宮之浦港(屋久島), 与論港
海岸（港湾）	調査中		
空港	1	調査中	種子島空港
公園	被害なし		
住宅	11	調査中	原良団地ほか10団地
計	—		

(2) 河川

・ 主な浸水被害状況

河川名	場所	被害状況	備考
塩入川	東串良町柏原地内	内水	肝属川合流点付近
合計	1河川1箇所		

(3) 土砂災害（砂防関係）

区分	鹿児島市	屋久島町	阿久根市	垂水市	霧島市	合計
がけ崩れ	6	1	1		2	10
山腹崩壊						
土石流等				1		1
合計	6	1	1	1	2	11

(4) 工業用水施設 （単位：千円）

区分	件数	被害額	備考
被害なし			
合計			

2. 道路規制状況

別紙

台風14号による被害状況 9月22日 15時00分現在

鹿児島県災害対策本部

未設置

《道路維持課》

● 通行規制状況

令和4年

※ ()は冠水除き

(1) 全面通行止 16(16)箇所 (県・公社管理：16(16)箇所, 国・NEXCO管理：0(0)箇所)

路線名	市町村	規制区間	規制理由	規制開	規制解	備考	規制
1 (主)西之表南種子線	西之表市	西之表市安城地内(カシミア橋)	事前通行規制(強風)	9/16 19:00	9/19 9:00		
2 (主)上屋久永田屋久線	屋久島町	熊毛郡屋久島町永田～瀬切	崩土	9/17 16:40			1
3 (一)屋久島公園安房線	屋久島町	熊毛郡屋久島町安房地内	倒木	9/17 16:40	9/20 15:30		
4 (一)白谷雲水峡宮之浦線	屋久島町	熊毛郡屋久島町宮之浦地内	崩土	9/17 16:40	9/20 18:00		
5 (一)馬渡大川原線	曾於市	曾於市財部町大川原地内	事前通行規制(強風)	9/17 18:00	9/19 8:30		
6 (一)鹿島上甌線	薩摩川内市	薩摩川内市上甌町中長～上甌町中長(大宮神社)	事前通行規制(強風)	9/17 19:00	9/19 9:30		
7 (一)鹿島上甌線	薩摩川内市	薩摩川内市上甌町中長～上甌町中長(大宮神社)	事前通行規制(強風)	9/17 19:00	9/19 9:30		
8 (主)指宿鹿児島インター線	鹿児島市	谷山IC～頼娃IC	事前通行規制(強風)	9/18 7:30	9/20 10:30	指宿スカイライン	
9 (主)伊仙天城線	伊仙町	大島郡伊仙町鹿浦地内(鹿浦大橋)	事前通行規制(強風)	9/18 7:00	9/18 18:00		
10 (主)伊仙天城線	天城町	大島郡天城町秋利神地内(秋利神集積場)	事前通行規制(強風)	9/18 8:00	9/18 18:00		
11 九州縦貫自動車道		えびのIC～栗野IC	強風	9/18 8:20	9/20 0:06	九州縦貫自動車道	
12 (主)志布志福山線(一)飯野松山都城線	曾於市・志布志市	宮崎県境～志布志IC	倒木	9/18 9:00	9/21 17:00	都城志布志道路	
13 九州縦貫自動車道		栗野IC～加治木JCT	強風	9/18 9:50	9/20 0:06	九州縦貫自動車道	
14 東九州自動車道		末吉財部IC～園分IC	強風	9/18 9:50	9/20 10:35	東九州自動車道	
15 国道226号	鹿児島市・指宿市	鹿児島市平川町～指宿市岩本	越波	9/18 10:00	9/19 10:30		
16 (一)小林えびの高原小林線	霧島市	霧島市牧園町高千穂	倒木	9/18 10:00	9/20 9:30	片側通行止へ変更	
17 (主)霧島公園線	霧島市	霧島市霧島田口	倒木	9/18 10:00	9/21 17:00		
18 (一)塗木大隅線	志布志市	志布志市志布志町内之倉	倒木	9/18 10:30	9/19 10:00	片側通行止へ変更	
19 (一)大川原小村線	曾於市	曾於市財部町北俣	崩土	9/18 10:30	9/22 12:00		
20 (一)池田根占線	錦江町	肝属郡錦江町城元	崩土	9/18 10:40	9/19 11:15		
21 (一)池田根占線	錦江町	肝属郡錦江町城元	倒木	9/18 10:40	9/19 11:15		
22 (一)志布志有明線	志布志市	志布志市有明町野神	倒木	9/18 10:50	9/19 18:30		
23 南九州西回り自動車道		市水IC～阿久根IC(薩摩川内市水IC～市水IC)	強風	9/18 11:00	9/19 12:50	南九州西回り自動車道	
24 南九州西回り自動車道		鹿児島西IC～市来IC	強風	9/18 11:00	9/20 2:30	南九州西回り自動車道	
25 (主)指宿鹿児島インター線	鹿児島市	鹿児島IC～中山IC	強風	9/18 11:00	9/19 17:30	指宿スカイライン	
26 (主)指宿鹿児島インター線	鹿児島市	中山IC～谷山IC	強風	9/18 11:00	9/19 17:30	指宿スカイライン	
27 (一)玉取迫鹿児島港線	鹿児島市	谷山IC～鹿児島市和泊2丁目交差点	強風	9/18 11:00	9/19 17:30		
28 国道10号	鹿児島市	姪島市重富～鹿児島市吉野町磯	越波	9/18 11:00	9/19 11:00		
29 東九州自動車道		志布志IC～末吉財部IC	強風	9/18 11:30	9/19 17:20	東九州自動車道	
30 (一)鹿屋環状線(一)鹿屋串良インター線	鹿屋市	鹿屋串良JCT～笠之原IC	強風	9/18 11:30	9/19 17:45	大隅縦貫道	
31 (主)都城隼人線	霧島市	霧島市霧島水永	倒木	9/18 11:30	9/19 19:15		
32 (一)池田根占線	錦江町	肝属郡錦江町毛下	倒木	9/18 12:00	9/19 8:40		
33 (主)大崎輝北線	大崎町	曾於郡大崎町假宿	倒木	9/18 12:45	9/19 12:40		
34 (主)上屋久永田屋久線	屋久島町	熊毛郡屋久島町永田地内	崩土	9/18 14:30	9/19 10:00	片側通行止へ変更	
35 国道389号	阿久根市・長島町	阿久根市重富～長島町(長島町大橋)	事前通行規制(強風)	9/18 14:30	9/19 5:30		
36 (一)宮ヶ原岩川停車場線	曾於市	曾於市大隅町岩川	倒木	9/18 13:30	9/20 16:30		
37 (一)柿ノ木志布志線	志布志市	志布志市志布志町安楽	倒木	9/18 14:10	9/19 12:00		
38 国道269号	鹿屋市	鹿屋市串良町細山田	倒木	9/18 16:00	9/19 9:15	片側通行止へ変更	
39 国道220号	垂水市	垂水市牛根境	事前通行規制(雨量)	9/18 17:00	9/20 17:00		
40 (主)西之表南種子線	中種子町	熊毛郡中種子町油久	倒木	9/18 18:00	9/19 9:30		
41 国道225号	鹿児島市	鹿児島市平川町長谷道～下福元町新原	事前通行規制(雨量)	9/18 18:30	9/19 8:30		
42 (一)帯迫下田線	鹿児島市	鹿児島市下田町	倒木	9/18 17:30	9/19 9:00		
43 (主)鹿児島蒲生線	鹿児島市	鹿児島市本城町	倒木	9/18 18:00	9/19 7:00		
44 (主)永吉入佐鹿児島線	鹿児島市	鹿児島市春山町	倒木	9/18 20:00	9/19 5:50		
45 (主)鹿屋吾平佐多線	鹿屋市	鹿屋市吾平町金山	倒木	9/18 19:30			1
46 (主)鹿屋吾平佐多線	南大隅町	南大隅町根占横別府	崩土	9/18 20:00			1
47 (一)光神山諏訪方線	曾於市	曾於市末吉町諏訪方	倒木	9/18 22:30	9/19 12:00		
48 (一)神之川内之浦線	鹿屋市	鹿屋市吾平町上名	路肩決壊	9/18 21:30			1
49 国道267号	伊佐市	伊佐市大口曾木	倒木	9/18 23:00	9/19 6:50		
50 (主)都城隼人線	曾於市	曾於市財部町下財部	倒木	9/19 1:45	9/19 15:20		
51 国道10号	曾於市	曾於市末吉町深川～曾於市大隅町坂元	倒木	9/19 1:00	9/19 12:00		
52 (一)松元川辺線	鹿児島市	鹿児島市上谷口町	倒木	9/19 6:00	9/19 9:20		
53 (一)松元川辺線	鹿児島市	鹿児島市四元町	倒木	9/19 6:00	9/19 15:00		
54 (一)見俣二之方線	曾於市	曾於市末吉町二之方	倒木	9/19 7:15	9/19 13:20		
55 (主)頼娃川辺線	南九州市	南九州市川辺町	倒木	9/19 7:05	9/19 18:50		
56 (一)高隈内ヶ迫線	大崎町	大崎町野方	倒木	9/19 7:45	9/19 13:20		
57 (一)頼娃宮ヶ浜線	指宿市	南九州市頼娃町部から指宿市池田	倒木	9/19 8:00	9/19 17:00		
58 (一)馬渡大川原線	曾於市	曾於市財部町下財部地内	倒木	9/19 8:30			
59 (主)石垣加世田線	南九州市	南九州市川辺町本別府	倒木	9/19 8:30	9/19 14:20		
60 (一)宮ヶ原大崎線	志布志市	志布志市有明町蓬原	路肩決壊	9/19 8:45	9/19 10:00	片側通行止へ変更	
61 (一)今別府串間線	志布志市	志布志市志布志町内之倉	倒木	9/19 8:50			1
62 (一)塚脇財部線	曾於市	曾於市財部町南俣	倒木	9/19 9:30			1
63 (一)宮ヶ原大崎線	志布志市	志布志市有明町蓬原	倒木	9/19 10:00			1
64 (主)垂水大崎線	鹿屋市	鹿屋市輝北町上百引	電柱倒壊	9/19 11:30	9/21 13:00		
65 (一)志柄宮ヶ原福山線	曾於市	曾於市大隅町野町	倒木・電柱	9/19 12:15			1
66 (一)湯出大口線	伊佐市	伊佐市大口里	倒木	9/19 9:00	9/21 15:30		
67 (一)柿ノ木志布志線	志布志市	志布志市松山町内之野	倒木	9/19 16:30			1
68 (一)仏迫平房線	鹿屋市	鹿屋市輝北町平房	倒木	9/19 16:45			1
69 (一)豊後迫集線	霧島市	霧島市霧島大窪	路肩決壊	9/19 18:00			1
70 (一)比曾木野福山港線	霧島市	霧島市福山町福山	倒木	9/20 9:00			1
71 (一)霧島公園小林線	霧島市	霧島市霧島田口	崩土	9/20 10:00			1
72 (一)志柄宮ヶ原福山線	曾於市	曾於市大隅町月野地内	路肩決壊	9/21 15:30			1
73 (主)内之浦佐多線	南大隅町	肝付町内之浦辺塚	路肩決壊	9/21 17:00			1

箇所数

15

(2) 片側通行止 8箇所 (県・公社管理：8箇所，国・NEXCO管理：0箇所)

路線名	市町村	規制区間	規制理由	規制開始	規制解除	備考	規制
1 (主)小林えびの高原小林線	霧島市	霧島市牧園町高千穂	倒木	9/20 9:30		全面通行止より変更	1
2 (主)志布志福山線	志布志市	志布志市有明町風八重	倒木	9/18 10:00	9/19 11:00		
3 (一)塗木大隅線	志布志市	志布志市志布志町内之倉	倒木	9/19 10:00		全面通行止より変更	1
4 (一)池田根占線	錦江町	肝属郡錦江町城元	崩土	9/19 11:15	9/20 13:30	全面通行止より変更	
5 (一)池田根占線	錦江町	肝属郡錦江町城元	倒木	9/19 11:15	9/20 13:30	全面通行止より変更	
6 (主)都城隼人線	霧島市	霧島市霧島永水	倒木	9/19 19:15	9/20 9:00	全面通行止より変更	
7 (主)上屋久永田屋久線	屋久島町	熊毛郡屋久島町永田地内	崩土	9/19 10:00	9/19 16:30	全面通行止より変更	
8 国道328号	出水市	出水市向江町	倒木	9/18 14:15	9/19 6:00		
9 国道269号	鹿屋市	鹿屋市串良町細山田	倒木	9/19 9:15		全面通行止より変更	1
10 (一)後田富山線	肝付町	肝付町宮下	倒木	9/18 11:30	9/19 9:30		
11 (主)鹿児島加世田線	日置市	日置市吹上町	路肩決壊	9/19 7:00	9/19 14:00		
12 (主)国分霧島線	霧島市	霧島市大窪	路肩決壊	9/19 7:00			1
13 (一)小山田谷山線	鹿児島市	鹿児島市小山田町	倒竹	9/19 7:30	9/19 12:00		
14 国道223号	霧島市	霧島市牧園町高千穂	路肩決壊	9/19 7:30			1
15 (主)谷山知覧線	鹿児島市	鹿児島市平川町	電線垂下	9/19 7:00	9/19 8:40		
16 (一)宮ヶ原大崎線	志布志市	志布志市有明町蓬原	路肩決壊	9/19 10:00		全面通行止より変更	1
17 国道447号	出水市	出水市上大川内	倒木	9/19 9:40	9/19 17:00		
18 (主)志布志福山線	曾於市	曾於市大隅町狩谷	電線垂下	9/19 14:00	9/20 17:00		
19 (一)志布志有明線	志布志市	志布志市有明町野井倉	倒木	9/19 16:30			1
20 (一)下里湊宮ヶ浜線	指宿市	指宿市西方	崩土	9/21 17:30			1

箇所数 8
 規制解除済み箇所数 61
 (県・公社管理) 50
 (国・NEXCO管理) 11

3. 水位状況

●主な水位観測状況

令和4年9月19日 11:00現在

上段：国河川
 下段：県河川

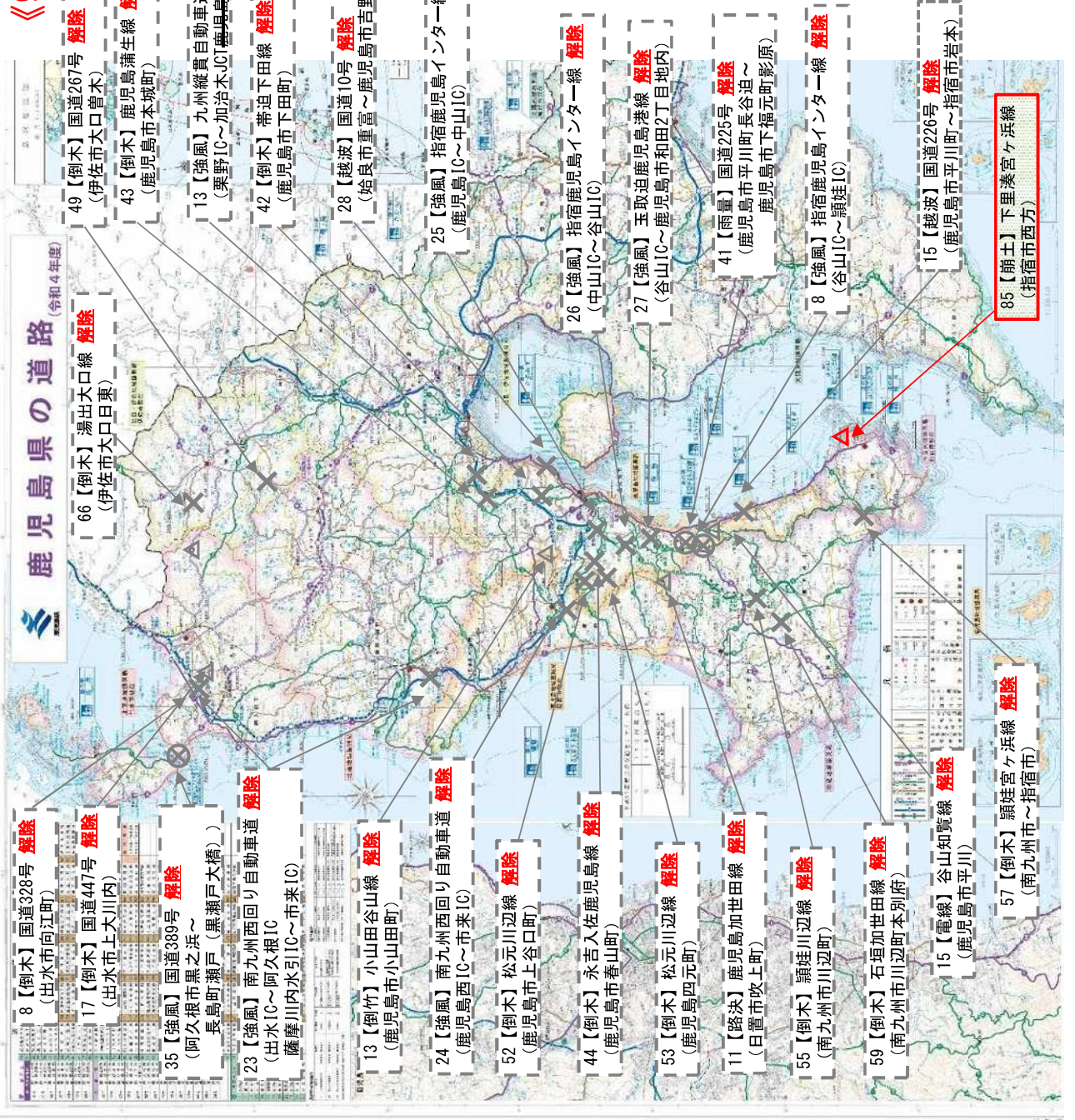
基準水位	河川数	基準水位に達した河川
氾濫危険水位	2	天降川，安楽川
避難判断水位	3	川内川，高山川，始良川
	5	新川，神之川，本城川，井川，雄川
氾濫注意水位	3	羽月川，肝属川，串良川
	7	甲突川，稻荷川，万之瀬川，別府川，菱田川，前川，神ノ川
水防団待機水位	4	花渡川，加世田川，日木山川，楡校川
合計	24	

4. 土砂災害警戒情報

解除 (令和4年9月19日 14:00)

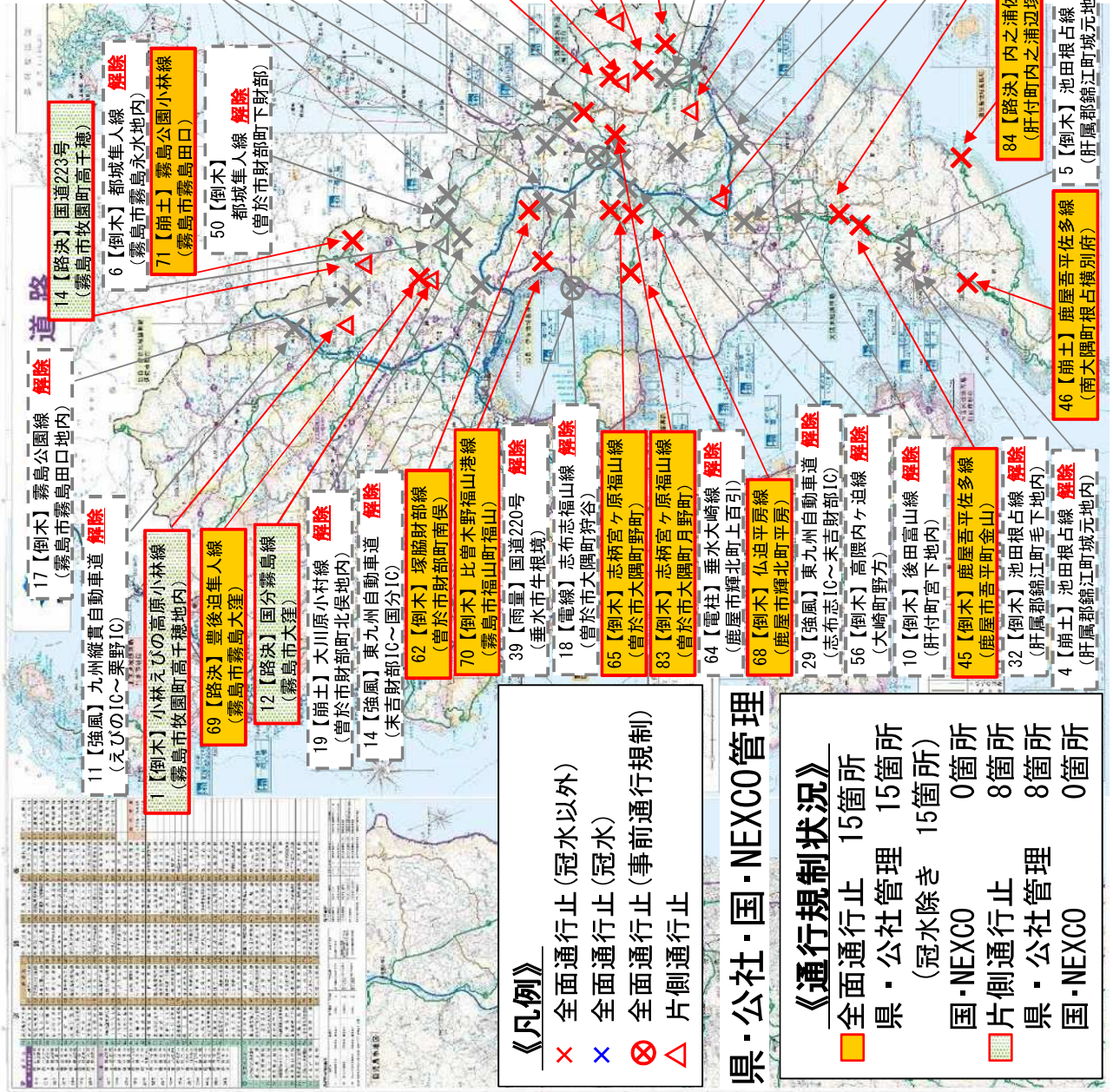
台風14号による被災状況 位置図 (鹿児島・南薩・北薩管内)

《9月22日 15時00現在》



台風14号による被災状況 位置図 (始良伊佐・大隅管内)

《9月22日 15時00現在》



《凡例》

- × 全面通行止 (冠水以外)
- × 全面通行止 (冠水)
- ⊗ 全面通行止 (事前通行規制)
- △ 片側通行止

県・公社・国・NEXCO管理

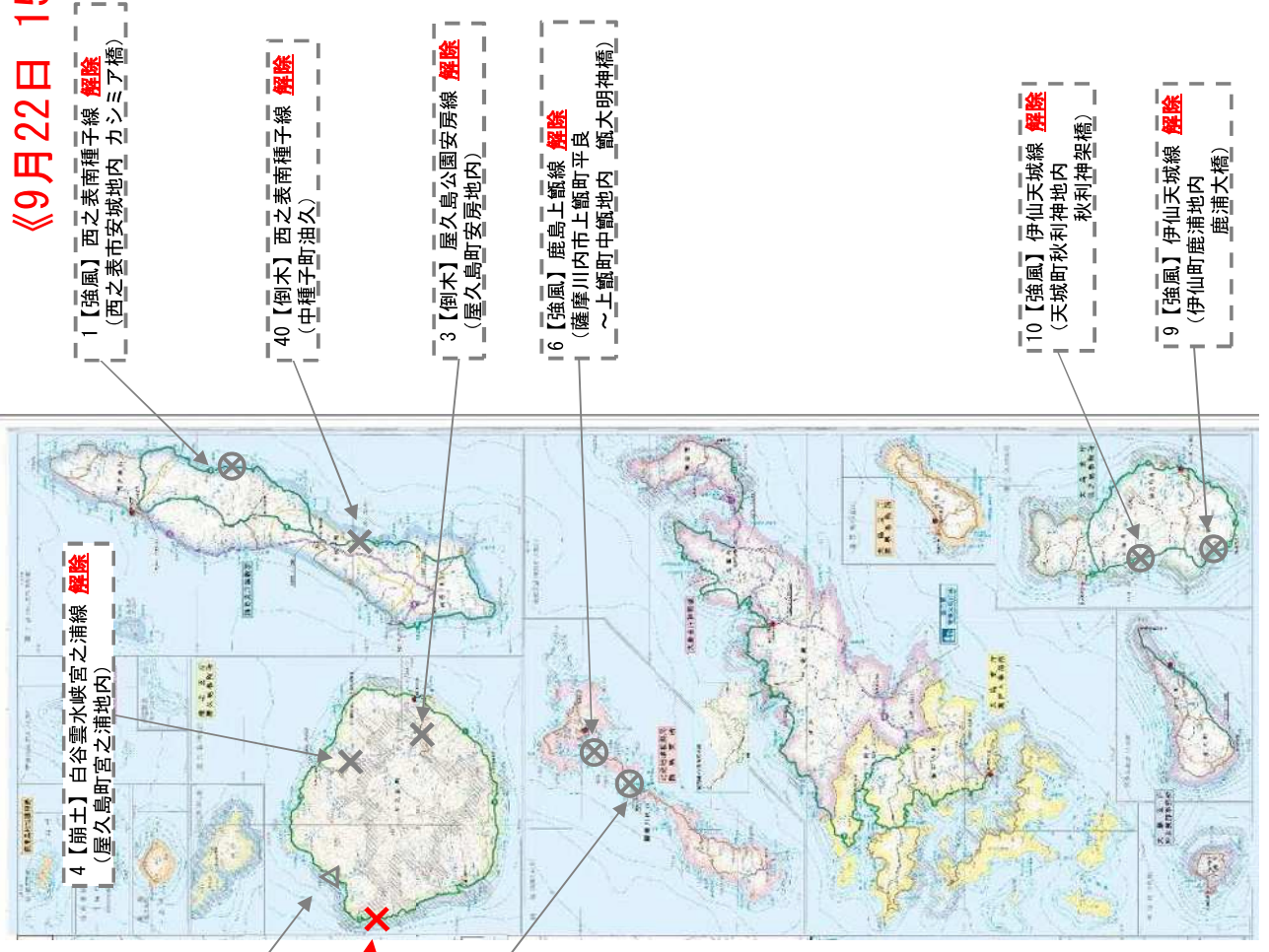
《通行規制状況》

■	全面通行止	15箇所
■	県・公社管理	15箇所
■	国・NEXCO (冠水除き)	15箇所
□	片側通行止	0箇所
□	県・公社管理	8箇所
□	国・NEXCO	8箇所

- 58 【倒木】 馬渡大川原線 解除 (曾於市財部町下財部)
- 51 【倒木】 国道10号 解除 (曾於市末吉町深川～大隅町坂元)
- 47 【倒木】 光神山諏訪方線 解除 (曾於市末吉町諏訪方)
- 5 【強風】 馬渡大川原線 解除 (曾於市財部町大川原地内)
- 54 【倒木】 見帰二之方線 解除 (曾於市末吉町二之方)
- 12 【倒木】 志布志福山線・飯野松山都城線 解除 (宮崎県境～志布志市安楽)
- 36 【倒木】 宮ヶ原岩川停車場線 解除 (曾於市大隅町岩川)
- 67 【倒木】 柿ノ木志布志線 (志布志市松山町内之野)
- 16 【路決】 宮ヶ原大崎線 (志布志市有明町蓬原)
- 3 【倒木】 漆木大隅線 (志布志市志布志町内之倉地内)
- 63 【倒木】 宮ヶ原大崎線 (志布志市有明町蓬原)
- 61 【倒木】 今別府串間線 (志布志市志布志町内之倉)
- 37 【倒木】 柿ノ木志布志線 解除 (志布志市志布志町安楽地内)
- 2 【倒木】 志布志福山線 解除 (志布志市有明町風八重)
- 19 【倒木】 志布志有明線 (志布志市有明町井野倉)
- 22 【倒木】 志布志有明線 解除 (志布志市有明町野神地内)
- 33 【倒木】 大崎輝北線 解除 (曾於郡大崎町假宿地内)
- 9 【倒木】 国道269号 (鹿屋市串良町細山田)
- 30 【強風】 鹿屋環状線・鹿屋串良IC～笠之原IC 解除 (鹿屋市串良JCT～笠之原IC)
- 48 【路決】 神之川内之浦線 (鹿屋市吾平町上名)
- 14 【路決】 国道223号 (霧島市牧園町高千穂)
- 6 【倒木】 都城隼人線 解除 (霧島市霧島永水地内)
- 71 【崩土】 霧島公園小林線 (霧島市霧島田口)
- 50 【倒木】 都城隼人線 解除 (曾於市財部町下財部)
- 84 【路決】 内之浦佐多線 (肝付町内之浦辺塚)
- 5 【倒木】 池田根占線 解除 (肝属郡錦江町城元地内)
- 46 【崩土】 鹿屋吾平佐多線 (南大隅町根占横別府)
- 17 【倒木】 霧島公園線 (霧島市霧島田口地内)
- 11 【強風】 九州縦貫自動車道 解除 (えびのIC～栗野IC)
- 1 【倒木】 小林えびの高原小林線 (霧島市牧園町高千穂地内)
- 69 【路決】 豊後追隼人線 (霧島市霧島大窪)
- 12 【路決】 国分霧島線 (霧島市大窪)
- 19 【崩土】 大川原小村線 (曾於市財部町北俣地内)
- 14 【強風】 東九州自動車道 (末吉財部IC～国分IC) 解除
- 62 【倒木】 塚脇財部線 (曾於市財部町南民)
- 70 【倒木】 比呂木野福山港線 (霧島市福山町福山)
- 39 【雨量】 国道220号 解除 (垂水市牛根境)
- 18 【電線】 志布志福山線 解除 (曾於市大隅町府谷)
- 65 【倒木】 志柄宮ヶ原福山線 (曾於市大隅町野町)
- 83 【倒木】 志柄宮ヶ原福山線 (曾於市大隅町月野町)
- 64 【電柱】 垂水大崎線 解除 (鹿屋市輝北町上百引)
- 68 【倒木】 仏迫平房線 (鹿屋市輝北町平房)
- 29 【強風】 東九州自動車道 解除 (志布志IC～末吉財部IC)
- 56 【倒木】 高隈内ヶ迫線 (大崎町野方)
- 10 【倒木】 後田富山線 (肝付町宮下地内)
- 45 【倒木】 鹿屋吾平佐多線 (鹿屋市吾平町金山)
- 32 【倒木】 池田根占線 解除 (肝属郡錦江町毛下地内)
- 4 【崩土】 池田根占線 解除 (肝属郡錦江町城元地内)

台風14号による被災状況 位置図 (離島・奄美管内)

《9月22日 15時00現在》



1【強風】西之表南種子線 罹災
(西之表市安城地内 カシミア橋)

40【倒木】西之表南種子線 罹災
(中種子町油久)

3【倒木】屋久島公園安房線 罹災
(屋久島町安房地内)

6【強風】鹿島上甕線 罹災
(薩摩川内市上甕町平良
～上甕町中甕地内 甕大明神橋)

10【強風】伊仙天城線 罹災
(天城町秋利神地内
秋利神聖橋)

9【強風】伊仙天城線 罹災
(伊仙町鹿浦地内
鹿浦大橋)

4【崩土】白谷雲水峽宮之浦線 罹災
(屋久島町宮之浦地内)

7【崩土】上屋久永田屋久線 罹災
(屋久島町永田地内)

2【崩土】上屋久永田屋久線
(屋久島町永田～瀬切)

7【強風】鹿島上甕線 罹災
(薩摩川内市鹿島町蘭牟田
～上甕町平良地内 甕大橋)

県・公社・国・NEXCO管理

《通行規制状況》

- 全面通行止 15箇所
- 県・公社管理 15箇所
(冠水除き 15箇所)
- 国・NEXCO 0箇所
- 片側通行止 8箇所
- 県・公社管理 8箇所
- 国・NEXCO 0箇所

《凡例》

- × 全面通行止 (冠水以外)
- × 全面通行止 (冠水)
- ⊗ 全面通行止 (事前通行規制)
- △ 片側通行止

令和4年9月16日からの台風14号による雨量データ(本土)

鹿児島県河川図

●郡山町雨量観測局
時間最大雨量:76m(18日17時50分～)
連続雨量:432mm

鹿児島市

●銀湯大霧雨量観測局
時間最大雨量:86m(18日17時20分～)
連続雨量:867mm

霧島市

●高千穂河原雨量観測局
時間最大雨量:54m(18日18時30分～)
連続雨量:1,106mm

霧島市

●正部雨量観測局
時間最大雨量:34m(18日20時00分～)
連続雨量:635mm

曾於市

●南之郷雨量観測局
時間最大雨量:51m(18日16時40分～)
連続雨量:405mm

曾於市

●吉直雨量観測局
時間最大雨量:53m(18日8時00分～)
連続雨量:564mm

肝付町

●田代町雨量観測局
時間最大雨量:71m(18日7時50分～)
連続雨量:574mm

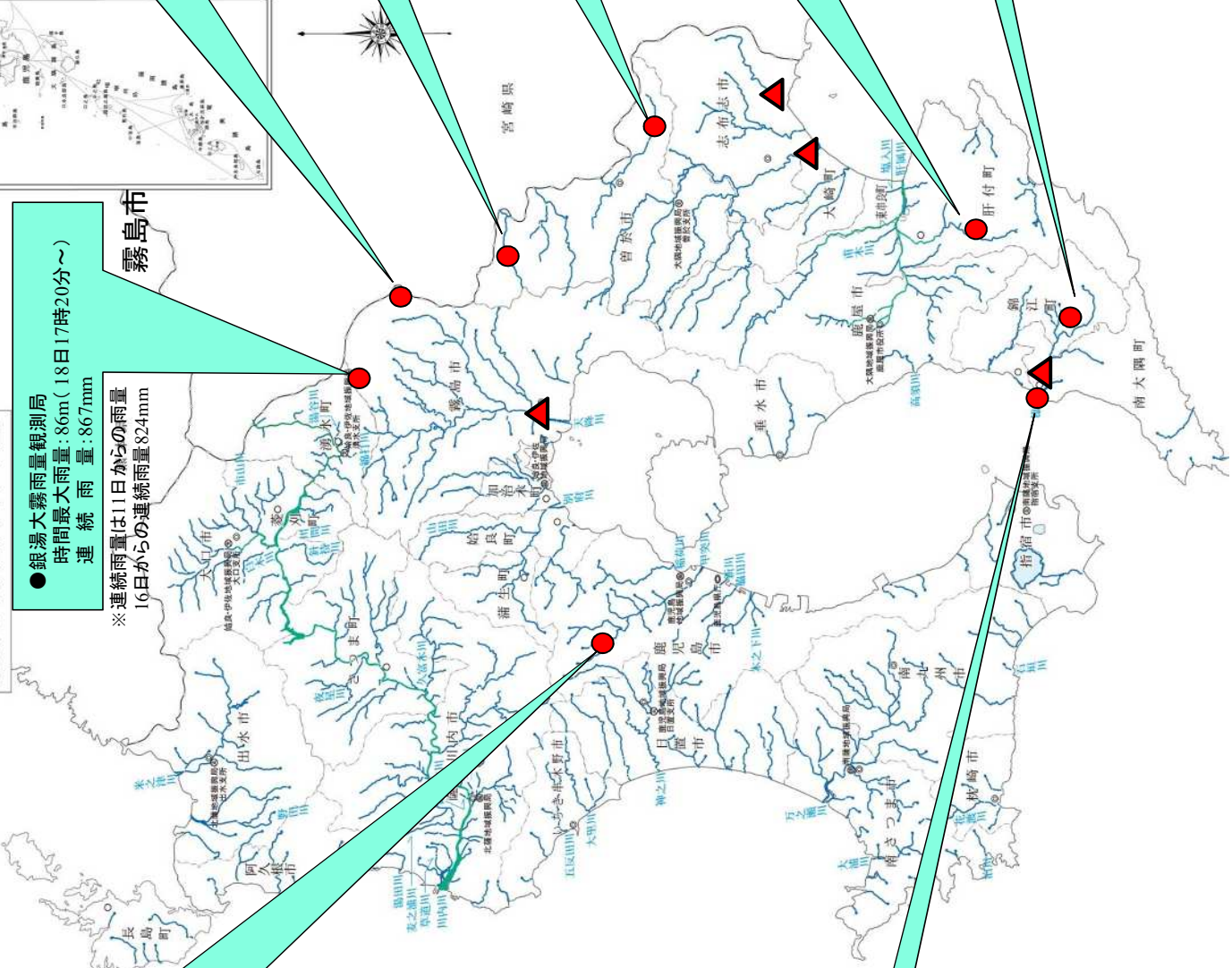
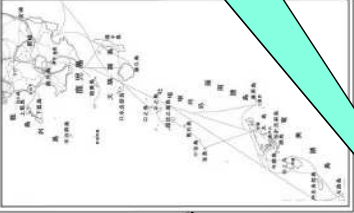
錦江町

●根占町雨量観測局
時間最大雨量:62m(18日8時00分～)
連続雨量:490mm

南大隅町

※連続雨量は11日からの雨量
16日からの連続雨量824mm

※連続雨量は11日からの雨量
16日からの連続雨量837mm

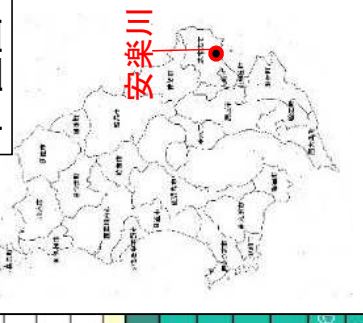


令和4年9月16日からの台風14号の台風14号の主な水位データ(二級河川安楽川・上門橋)

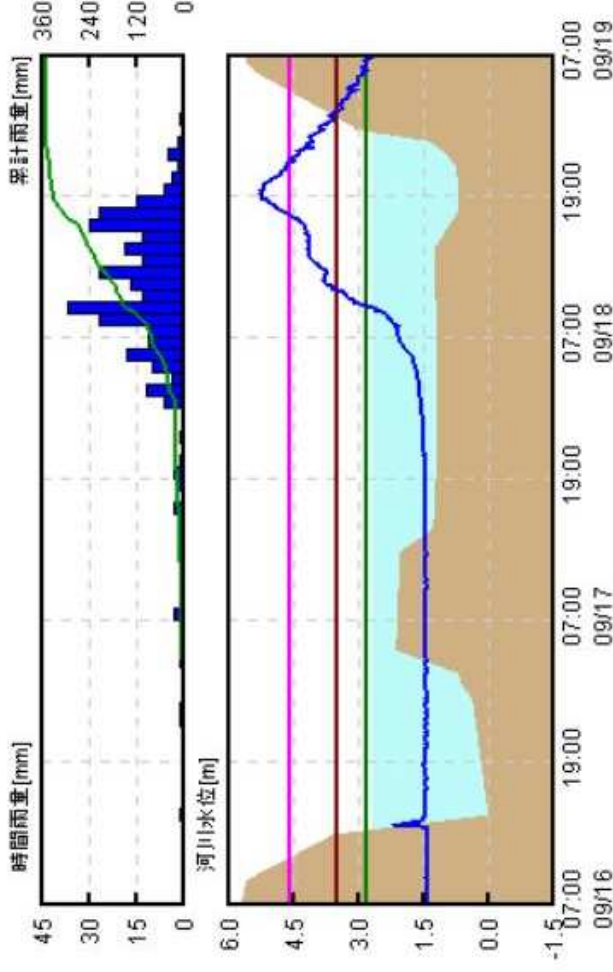
観測局情報

雨量局	観測所名	田之浦	所在地	志布志市
水位局	観測所名	上門橋	左岸堤防高	5.70
	河川名	安楽川	右岸堤防高	5.60
	所在地	志布志市	0点高	TP. 450 m

位置図



凡例	
■	時間雨量[mm]
■	累計雨量[mm]
■	水位グラフ[m]
■	水位[m]
■	はん濫危険水位(4.6m)
■	避難準備水位(3.50m)
■	はん濫注意水位(3.50m)
■	水防団待機水位(2.80m)



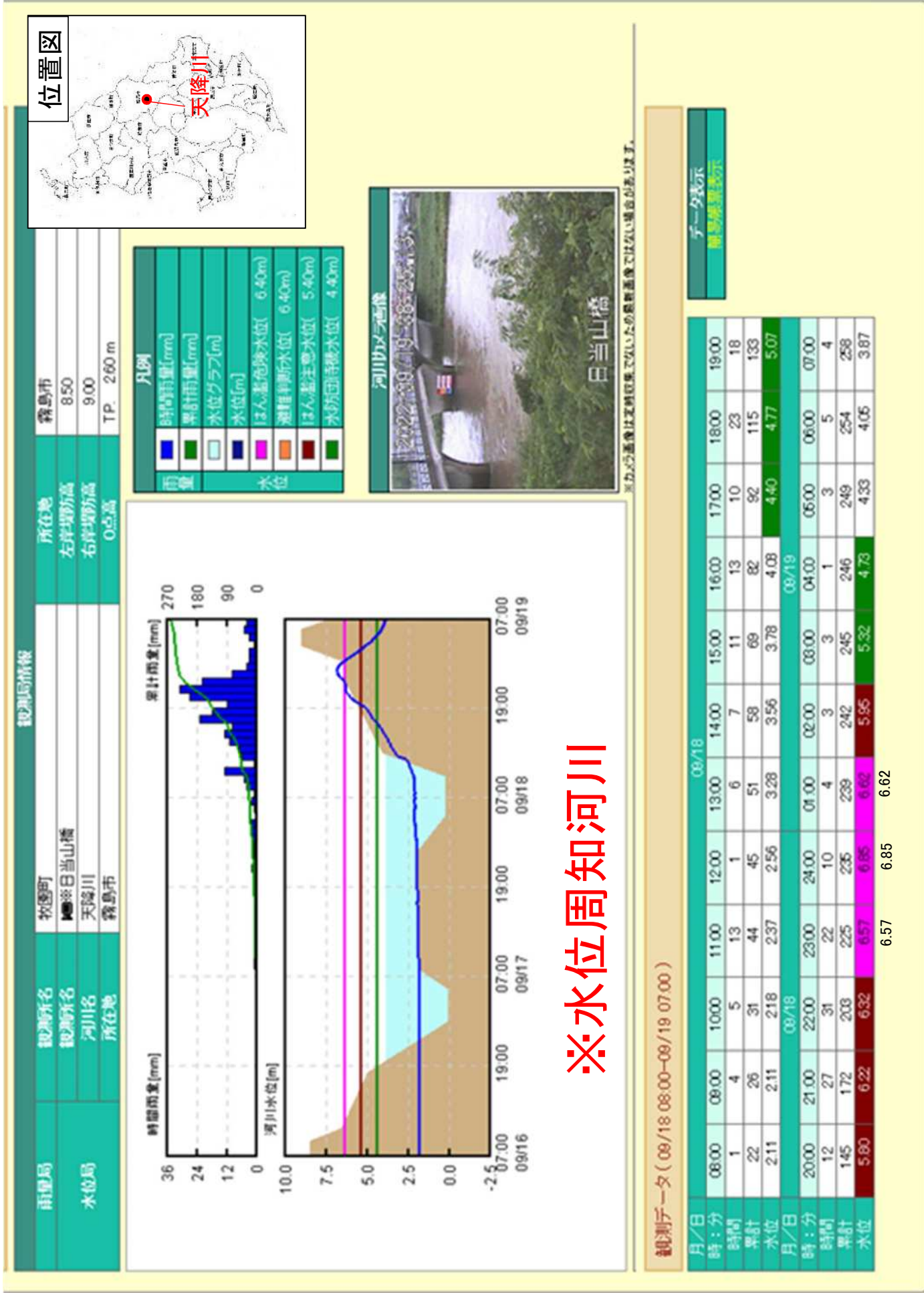
※水位周知河川ではない

観測データ(09/18 08:00-09/19 07:00)

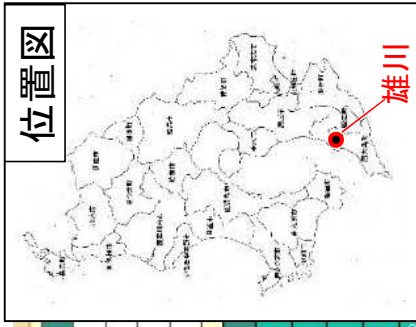
月/日	09/18												09/19	
時:分	08:00	09:00	10:00	11:00	12:00	13:00	14:00	15:00	16:00	17:00	18:00	19:00	19:00	
時間	11	27	37	13	17	27	13	19	13	30	27	15	15	
累計	92	119	156	169	186	213	226	245	258	288	315	330	330	
水位	2.11	2.35	3.08	3.45	3.77	3.89	4.15	4.12	4.18	4.35	4.90	5.25	5.25	
月/日	09/18												09/19	
時:分	20:00	21:00	22:00	23:00	24:00	01:00	02:00	03:00	04:00	05:00	06:00	07:00	07:00	
時間	6	4	2	5	2	0	1	0	0	0	0	0	0	
累計	336	340	342	347	349	349	350	350	350	350	350	350	350	
水位	5.17	4.76	4.48	4.31	4.15	3.88	3.61	3.35	3.10	3.01	2.92	2.69	2.69	
	5.17	4.76	4.48	4.31	4.15	3.88	3.61	3.35	3.10	3.01	2.92	2.69	2.69	

データ表示
簡易帳票表示

令和4年9月16日からの台風14号の台風14号の主な水位データ(二級河川天降川・日当山橋)



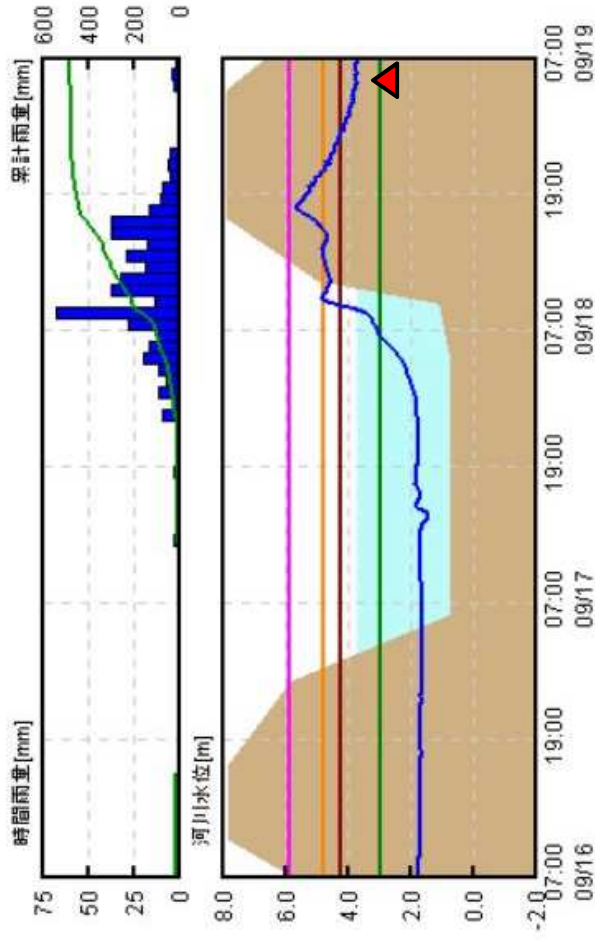
令和4年9月16日からの台風14号の台風14号の主な水位データ(二級河川雄川・北之口橋)



観測局情報

雨量局	観測所名 田代町	所在地 肝属郡雄江町
水位局	観測所名 ※北之口橋	左岸堤防高 7.80
	河川名 雄川	右岸堤防高 7.90
	所在地 南六隅町	0点高 0.70 m

凡例	
雨量	時間雨量[mm]
	累計雨量[mm]
	水位[m]
	はん濫危険水位(5.88m)
	避難準備水位(4.77m)
	はん濫注意水位(4.26m)
	水防団待機水位(2.98m)



※カメラ画像は定時収集でないため最新画像ではない場合があります。

※水位周知河川

観測データ (09/18 08:00-09/19 07:00)

月/日	09/18												09/19		
時:分	06:00	08:00	10:00	11:00	12:00	13:00	14:00	15:00	16:00	17:00	18:00	19:00	06:00	07:00	08:00
時間	28	68	14	37	32	19	29	18	38	38	17	10	3	4	2
累計	131	199	213	250	282	301	330	348	386	424	441	451	481	485	487
水位	3.23	3.90	4.79	4.61	4.60	4.74	4.79	4.68	4.84	5.19	5.64	5.34	3.79	3.75	3.70
月/日	09/18												09/19		
時:分	20:00	21:00	22:00	23:00	24:00	01:00	02:00	03:00	04:00	05:00	06:00	07:00	08:00	09:00	10:00
時間	9	5	6	5	1	0	0	1	0	0	3	2	4	4	2
累計	460	465	471	476	477	477	477	478	478	481	485	487	487	487	487
水位	5.15	4.83	4.59	4.45	4.28	4.12	3.96	3.88	3.79	3.73	3.75	3.70	3.75	3.75	3.70

データ表示
簡易帳票表示

令和4年9月16日からの台風14号の台風14号の主な水位データ(二級河川菱田川・菱田橋)

観測局情報

雨量局	観測所名 有明町	所在地 志布志市
水位局	観測所名 菱田橋	左岸堤防高 5.63
	河川名 菱田川	右岸堤防高 5.17
	所在地 志布志市	0点高 TP: -0.66 m

位置図



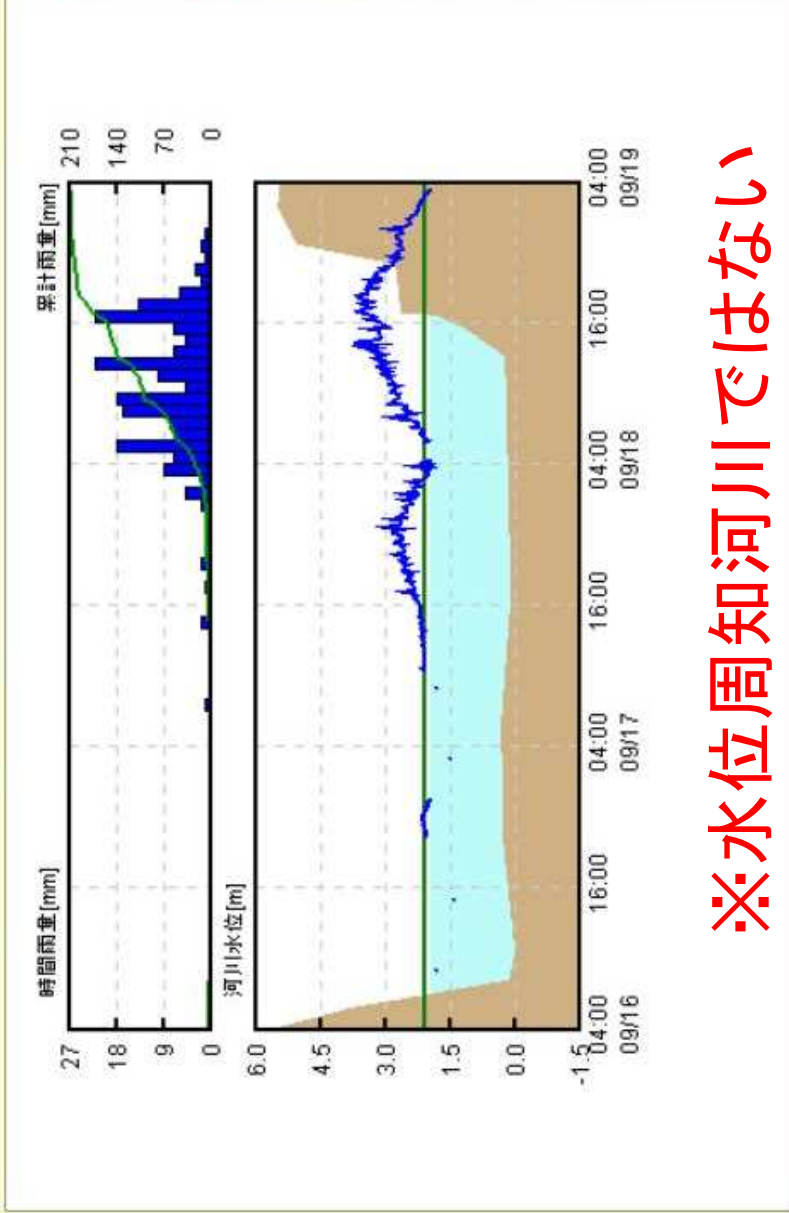
凡例	
雨量	時間雨量[mm] 累計雨量[mm]
水位	水位グラフ[m] 水位[m] 観測開始水位(2.07m)

【危機管理型水位計】
河川の水位が観測開始水位を超えてから、表示します。

河川カメラ画像



※カメラ画像は定時収集でないため最新画像ではない場合があります。



※水位周知河川ではない

観測データ (09/18 05:00~09/19 03:20)

月/日	09/18												09/19			最新									
時:分	05:00	06:00	07:00	08:00	09:00	10:00	11:00	12:00	13:00	14:00	15:00	16:00	17:00	18:00	19:00	20:00	21:00	22:00	23:00	00:00	01:00	02:00	03:00	03:20	
時間	7	18	7	8	17	18	5	10	22	7	5	7	31	49	56	81	99	104	114	136	143	148	155	177	
累計	2.02	2.02	2.14	2.88	2.49	2.70	2.83	3.04	3.26	3.53	3.12	3.09	3.09	3.09	3.09	3.09	3.09	3.09	3.09	3.09	3.09	3.09	3.09	3.09	
水位																									
月/日	09/18												09/19			最新									
時:分	17:00	18:00	19:00	20:00	21:00	22:00	23:00	00:00	01:00	02:00	03:00	03:20	17:00	18:00	19:00	20:00	21:00	22:00	23:00	00:00	01:00	02:00	03:00	03:20	
時間	22	14	6	2	3	1	2	1	0	0	0	2	177	191	197	202	203	205	206	206	206	206	206	177	
累計	177	191	197	199	202	203	205	206	206	206	206	206	177	191	197	202	203	205	206	206	206	206	206	177	
水位	3.63	3.48	3.21	3.21	2.83	2.72	2.62	2.91	2.41	2.22	2.05	1.95	3.63	3.48	3.21	2.83	2.72	2.62	2.91	2.41	2.22	2.05	1.95	3.63	



令和4年9月の台風14号による県内の土砂災害発生状況（砂防課）

速報値
令和4年9月22日現在

土砂災害発生件数 **11件**
(5市町村
：がけ崩れ10件 土石流等1件)

【被害状況・人的被害】
負傷者 0名

【被害状況・家屋被害】
住家全壊 0戸
住家半壊 0戸
住家一部損壊 4戸
非住家損壊 0戸

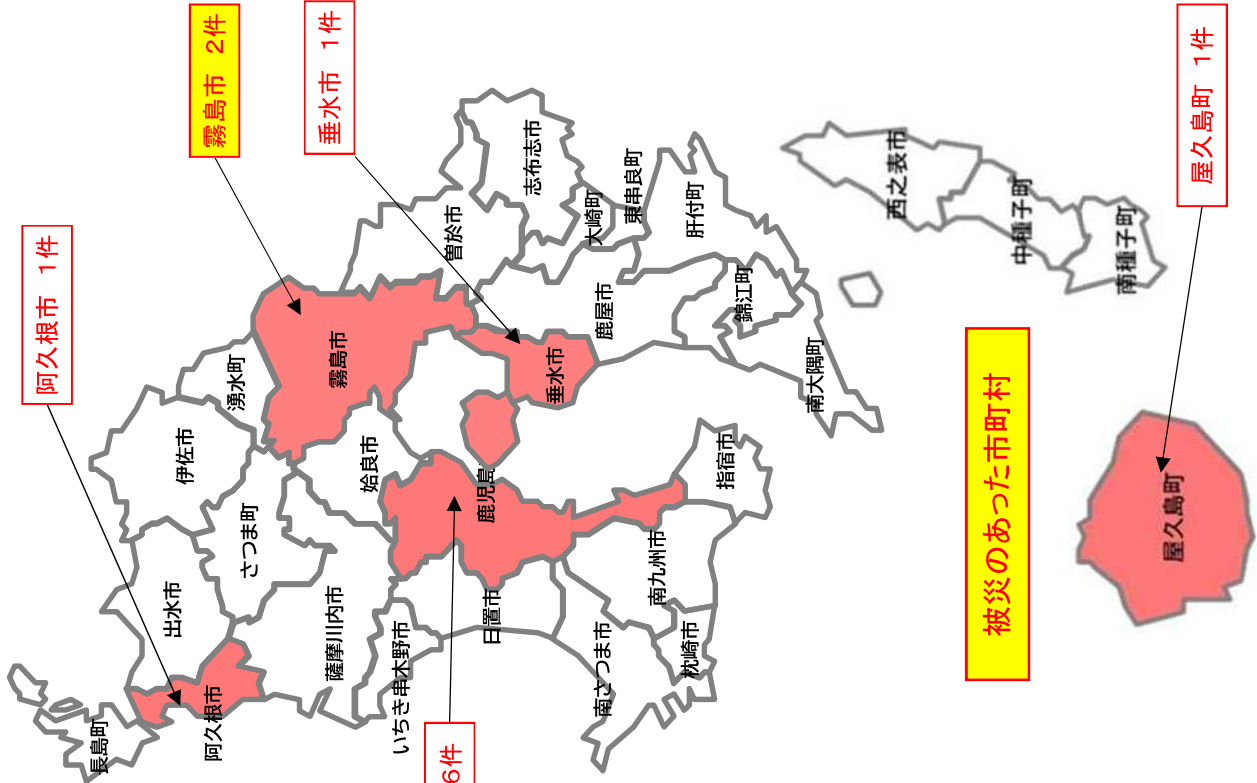


霧島市国分川原 9/18 がけ崩れ

施設効果事例
土砂及び倒木補足



鹿児島市原良 9/19 がけ崩れ



被災のあった市町村



垂水市牛根境 9/18 土石流



阿久根市大川 9/19 がけ崩れ



鹿児島市城山町 9/19 がけ崩れ

与論港被災状況



流出した灯浮標

宮ヶ浜港被災状況




被災箇所②



宮之浦港(屋久島)被災状況




鹿児島港被災状況（本港区）





鹿児島港被災状況（谷山二区）



被災箇所②



鹿児島港被災状況（鴨池港区）




加治木港被災状況



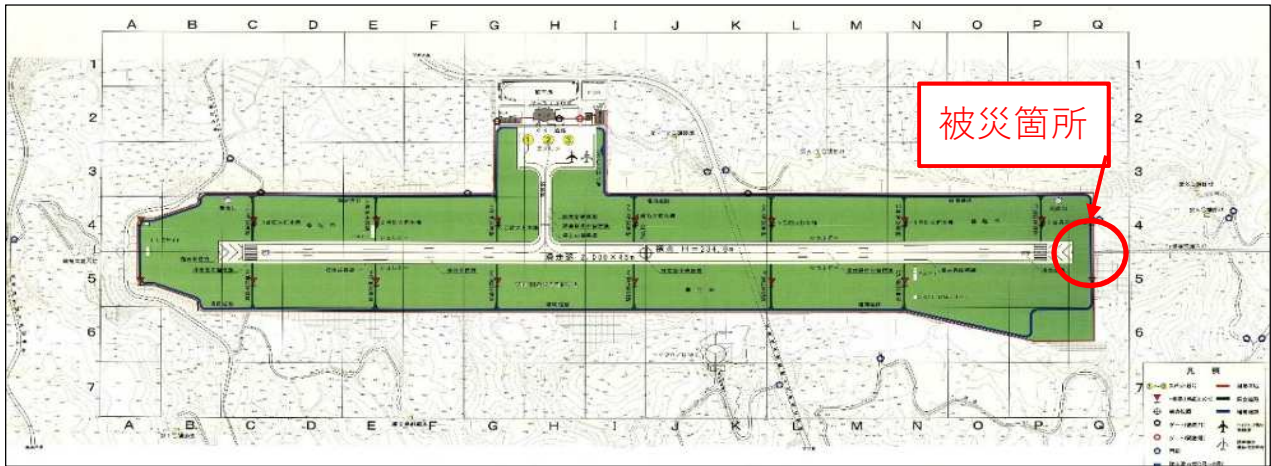
志布志港被災状況

志布志港 若浜地区

被災箇所



種子島空港被災状況



※前回報告から変更なし

台風14号に伴う都市公園の被害状況・対応等について

1 県立公園

(1) 対応等

公園名	所在地	対応		
		9/20(火)	9/21(水)	9/22(木)
吉野公園	鹿児島市	終日閉園	15:00 開園	通常開園
吹上浜海浜公園	南さつま市	終日閉園	終日閉園	通常開園
北薩広域公園	さつま町	通常開園	通常開園	通常開園
大隅広域公園	鹿屋市・肝付町	終日閉園	終日閉園	一部開園 (注2)
石橋記念公園	鹿児島市	通常開園	通常開園	通常開園
谷山緑地	鹿児島市	開園(注1)	同左	同左

注1) 延長約4kmの緑地で出入り自由のため、閉園措置不可

2) キャンプ場のみ停電復旧, その他園内停電中(22日8:30現在)

22日は, キャンプ場のみ開園(予約有)

園内停電復旧時点で, 施設点検後開園予定

(2) 被害状況等

①吉野公園【現況調査完了】

- ・倒木や幹折れ, 枝折れ等50本程度。
- ・園路及び広場に折れ枝や落葉など飛散多数。
- ・遊戯施設(滑り台)のビニール幕の破れ(施設使用に支障は無い)。
- ・復旧作業等に時間を要するため, ~~21日まで閉園(22日開園予定)。~~
作業完了, 21日15時開園済
- ・井水ポンプ室の漏電(断線)【原因調査中, 台風起因かどうか不明】
→ トイレ7箇所のうち, 4箇所が使用不可

②吹上浜海浜公園, 北薩広域公園, 大隅広域公園【現況調査完了】

- ・園路及び広場に折れ枝や落葉など飛散多数。
- ・吹上: 幹折れ(φ30cm)15本程度。枝折れ20本程度。
ローラースケート場のフェンス破損(1スパン, 曲がり破損)。
清掃等完了, 22日通常開園
- ・北薩: 樹木(約4m)の幹折れ10本。枝折れ100本程度。
20日通常開園。
- ・大隅: 停電中(復旧時期未定)。枝折れ100本程度。
管理事務所屋根材の飛散(2m×2m)及び排煙窓雨漏り。
公園入口スライド式ゲートに折れ枝が接触し一部破損。
大隅アリーナ入口の扉(人のみ通行用)の破損(2箇所)。
カート場のクラッシュマットの飛散10個。
清掃等の作業の関係から, 20日~21日閉園。

現在停電中（キャンプ場を除く。復旧時期未定）のため、22日は
キャンプ場のみ開園。
公園全体については、停電復旧後、速やかに開園（時期未定）

③石橋記念公園__【現況調査完了】

- ・園内の樹木に幹折れが2本あるが供用に問題なく、19日から通常開園中。

④谷山緑地__【現況調査完了】

- ・産業道路などの周辺道路への倒木等の影響なし。
- ・倒木8本，幹折れ32本，枝折れ34本程度。
- ・園路については，障害物（折れ枝等）の除去作業を完了し，通行が可能。

2 市町公園

被害報告無し（調査完了）

台風第14号による被害状況等

1 農業の被害状況

(1) 農作物等 (単位：ha, 千円)

品目	面積	被害額	主な被害地域	主な被害状況
水稲	1,819.4	229,219	鹿児島, 南薩, 北薩, 始良・伊佐, 大隅	倒伏
雑穀いも豆類	1,319.1	66,330	鹿児島, 南薩, 始良・伊佐, 大隅, 熊毛	茎葉の折損, 冠水(さつまいも等)
野菜	995.0	396,379	鹿児島, 南薩, 北薩, 始良・伊佐, 大隅, 熊毛	倒伏, 茎葉の折損, 果実の落下(ピーマン, いんげん, キャベツ等)
果樹	118.2	18,021	鹿児島, 南薩, 北薩, 大隅, 熊毛	果実の傷み・落下(温州みかん, ぼんかん等)
工芸作物	3,336.9	175,967	熊毛, 大島	倒伏, 茎葉の折損(さとうきび)
飼料作物	156.1	86,551	南薩, 始良・伊佐, 大隅	倒伏
花き	7.7	11,991	南薩, 始良・伊佐, 大隅, 熊毛	倒伏(キク, レザーリーフファン等)
茶	967.1	10,466	大隅	葉の折損
果樹, 茶(樹体)	1,239.0	44,146	大隅, 熊毛	枝の折損
その他	1.5	824	熊毛	葉の折損
家畜等	—	3,840	大隅	ブロイラーの死亡
計	9,960.0	1,043,734		

(2) 農業施設 (単位：千円)

区分	件数	被害額	主な被害地域	主な被害状況
耕種関係	調査中	調査中		—
園芸関係	167	72,096	南薩, 北薩, 始良・伊佐, 大隅, 大島	ハウスの被覆資材の破損
畜産関係	142	86,274	南薩, 大隅, 熊毛, 大島	畜舎等の屋根の破損
計	309	158,370		

※農業用ハウス：ビニール破損,
※畜舎：屋根の一部損壊・全損,

(3) 農業・畜産業用機械 (単位：千円)

区分	件数	被害額	主な被害地域	主な被害状況
耕種関係	2	調査中	熊毛	防霜ファンの倒壊
畜産関係	調査中	調査中		—
計	2	調査中		

(4) 耕地関係 (単位：箇所，千円)

区分	箇所数	被害額	主な被害地域	主な被害状況
農地	23箇所	32,000	北薩，始良・伊佐，大隅	田，畑の埋没
農業用施設	34箇所	83,000	鹿兒島，北薩，始良・伊佐，大隅	水路の破損
計	57箇所	115,000		

2 県有施設等の被害状況

施設種別・名称	施設数	被害額(千円)	主な被害状況
大隅加工技術研究センター	1	調査中	・加工開発実験施設の南側搬入口ドア破損
農業開発総合センター	6	調査中	
本場	1	調査中	・野菜ビニルハウスの天幕ビニル破損(6棟) ・防霜ファン破損(3本) ・果樹倒木(2本) ・果樹ほ場排水路法面陥没・土砂流出(1か所)
大隅支場	1	調査中	・作業棟屋根トタン破損(数カ所) ・堆肥舎の屋根，壁破損 ・ガラス温室のガラス破損(3棟) ・資材格納庫の屋根破損 ・育苗用ハウスの換気扇破損 など
熊毛支場	1	調査中	・倉庫棟のスレート破損(数カ所)
大島支場	1	調査中	・ビニールハウスの天井部分破損(1棟) ・資材庫兼調査室入口ドア破損 ・試験用さとうきびの倒伏 など
徳之島支場	1	調査中	・本館実験室の換気扇(1機)破損
農業大学校	1	調査中	・ほ場の一部で損壊等あり
フラワーパーク	1	調査中	・被覆資材の破損が一部

台風第14号による被害状況等

○ 農業，森林・林業，水産業の被害状況

(1) 森林・林業被害関係

① 森林【森林経営課】
調査中

② 林道【かごしま材振興課】

(単位：千円)

区分	件数	被害額	備考
法面崩壊	2	調査中	霧島市，南大隅町
路肩崩壊	3	調査中	阿久根市，霧島市
合計	5	調査中	

③ 治山【森づくり推進課】
調査中

④ 林産物【森林経営課，かごしま材振興課】
調査中

⑤ 施設等災害【かごしま材振興課】

(単位：千円)

区分	件数	被害額	備考
木材加工施設（湧水町）	1	調査中	シャッター破損
木材加工施設（宇検村）	1	調査中	屋根破損
木材加工施設（志布志市）	1	調査中	屋根破損
合計	3	調査中	

○ ライフライン等の状況

(1) 廃棄物処理施設【廃棄物・リサイクル対策課】

(単位：千円)

区分	件数	被害額	備考
屋久島町一般廃棄物処理施設	1	調査中	シャッター，門扉， 標識の破損
合計	1	調査中	

○ その他公共施設（環境林務部）

【環境林務課， 自然保護課， 環境保全課】

（単位：千円）

区分	件数	被害額	備考
環境保健センター（城南庁舎）	1	調査中	屋上冷却塔配管破損， チラー1基停止（漏電）
屋久島環境文化村センター	1	調査中	雨漏り
屋久島環境文化研修センター	1	調査中	雨漏り 自動ドア故障 外壁・雨樋破損等
大気測定局 （環境保健センター局）	1	調査中	漏電
合計	4	調査中	

台風14号による被害状況等

1 主な被害状況

(1) 水道

市町村	断水状況	復旧状況	備考
鹿児島市	90戸	復旧済	喜入町湊田地区
屋久島町	370戸	復旧済	宮之浦地区
〃	5戸	復旧済	長峰地区
曾於市	20戸	未復旧	末吉（高岡地区）

(2) 医療施設

ア 施設等の被害

区分	市町村	件数	被害状況
病院	鹿児島市	1	雨漏り（森口病院）
	垂水市	1	雨漏り（垂水市立医療センター垂水中央病院）
	曾於市	1	雨漏り（高原病院）
	志布志市	1	雨漏り（病院芳春苑）

イ 停電の状況（全て復旧）

市町村	停電施設数 9月20日10:00時点	復旧数	現在 停電中	備考
鹿児島市	2	2		<ul style="list-style-type: none"> ・ 桜島病院 →9/19 19:00復旧 ・ 三宅病院 →9/19 07:18復旧
鹿屋市	5	5		<ul style="list-style-type: none"> ・ 池田病院 →9/19 07:36復旧 ・ 井ノ上病院 →9/19 03:00復旧 ・ 桜ヶ丘病院 →9/19 17:00復旧 ・ 黎明脳神経外科医 院 →9/20 08:00復旧 ・ 西原保養院 →9/19 20:00復旧
枕崎市	1	1		<ul style="list-style-type: none"> ・ 立神リハビリテー ション病院 →9/19 14:00復旧

垂水市	1	1		・垂水市立医療センター—垂水中央病院 →9/19 17:30復旧
曾於市	3	3		・曾於医師会立病院 →9/19 00:35復旧 ・昭南病院 →9/19 19:00復旧 ・財部記念病院 →9/20 12:30復旧
志布志市	2	2		・山口内科 →9/19 15:12復旧 ・大山病院 →9/20 19:00復旧
肝付町	4	4		・春陽会中央病院 →9/19 19:00復旧 ・高山胃腸科・外科 →9/20 16:00復旧 ・肝属郡医師会立病院 →9/20 16:00復旧 ・肝付町立病院 →9/21 01:00復旧
南九州市	1	1		・南九州さくら病院 →9/19 15:30復旧
伊佐市	2	2		・県立北薩病院 →9/18 18:30復旧 ・つよしクリニック →9/19 09:17復旧
南種子町	1	1		・公立種子島病院 →9/19 21:00復旧
計	22	22		

(3) 社会福祉施設等

ア 施設等の被害

区分	市町村	件数	被害状況
認定こども園	始良市	1	エアコン室外機の転倒
特別養護老人ホーム	薩摩川内市	1	停電, 断水, 雨漏り 停電・断水は9/19 16:00復旧
	鹿屋市	1	テラスの屋根の破損(陵幸園)
養護老人ホーム	鹿児島市	1	雨漏り(喜入園)
介護老人保健施設	始良市	1	電灯の倒壊, 停電(ろうけん始良)
	指宿市	1	屋外配管の断熱シート剥離及び水漏れ・外壁フェンスの半傾倒(ヴァンベールみどりの風)

認知症対応型共同生活介護	鹿屋市	1	物置の引き戸・テレビアンテナの破損（グループホーム陵幸園こころ）
--------------	-----	---	----------------------------------

イ 停電の状況

市町村	停電施設数 月日：時点	復旧数	現在 停電中	備考
薩摩川内市	1	1		・はまかぜ園 →9/19 16:00復旧
始良市	1	1		・ろうけん始良 →9/19復旧
出水市	1	1		・出水郡医師会立第二病院介護医療院 →9/19復旧
計	3	3		

(4) 単独出先機関・県有施設

施設名	件数	被害額	備考

(5) 新型コロナウイルス感染者宿泊療養施設

ア 施設等の被害

施設名	市町村	被害状況
ニューワールドホテル	鹿屋市	事務所の窓ガラス1枚破損

イ 停電の状況

施設名	市町村	備考
志布志ポラリス	志布志市	9/18 16:00～ 停電中 現在の入所者は12名 9/19 14:05 停電復旧

台風14号による被害状況等

1 主な被害状況

(1) 商工業被害関係【商工政策課・水産振興課】

区分	被害内容	市町村	件数	被害額(千円)	
店舗・建物	ガラス壁損壊	鹿屋市	1	調査中	
	屋根の倒壊	枕崎市	1	5,000	
	屋根瓦の破損	出水市	1	50	
	看板破損, 庇破損, 倉庫破損, 屋根破損	垂水市	4	1,300	
	窓ガラス, 壁等の破損	西之表市	3	850 (一部調査中)	
	屋根の破損	阿久根市	1	50	
	看板の落下, 破損	薩摩川内市	1	調査中	
	商品, 原材料, 仕掛品等	停電による冷凍水産物廃棄	垂水市	1	600
	合計			13	7,850

(2) 水産業被害関係【水産振興課・漁港漁場課】

区分	被害内容	市町村	件数	被害額(千円)
漁船	転覆・沈没	鹿児島市	3	900
		西之表市	2	調査中
		志布志市	1	調査中
		東串良町	1	調査中
		肝付町	1	調査中
	一部破損	指宿市	1	調査中
		西之表市	6	調査中
		霧島市	2	33
		志布志市	2	調査中
		奄美市	1	調査中
		始良市	1	調査中
		三島村	2	1,000
		東串良町	5	調査中

共同利用施設等	一部破損 (加工施設・漁具倉庫ほか)	鹿児島市	1	5,000
		鹿屋市	1	調査中
		阿久根市	1	調査中
		指宿市	2	調査中
		西之表市	1	調査中
		薩摩川内市	1	調査中
		霧島市	2	調査中
		長島町	1	調査中
		肝付町	1	調査中
		中種子町	2	調査中
養殖魚等の被害	一部破損 (養殖施設)	鹿児島市	1	調査中
		阿久根市	1	調査中
		薩摩川内市	1	調査中
		垂水市	1	調査中
		長島町	1	調査中
		大崎町	1	調査中
		南種子町	1	調査中
漁港	照明灯の不点灯 沖防波堤の堤 頭部の沈下	十島村	1	調査中
		十島村	1	調査中
合計			50	6,933

(3) その他被害関係（県有施設等）【関係各課】

区分	被害内容	市町村	件数	被害額(千円)
鹿屋高等技術 専門校	窓ガラス1枚 破損	鹿屋市	1	23
水産技術開発 センター	屋根破損, フ ェンス破損他	指宿市	1	調査中
種苗生産施設	屋根破損, ド ア破損他	垂水市	1	調査中
合計			3	23

台風14号による被害状況等対応状況等について

1 公共交通機関【交通政策課】

① 鉄道

- ・ 肥薩おれんじ鉄道：通常運行
- ・ 九州新幹線：通常運行
- ・ 鹿児島本線：通常運行
- ・ 日豊本線：
 - 国分～都城間 本数を減らして運転
 - 国分～鹿児島中央間 本数を減らして運転
- ・ 指宿枕崎線：
 - 鹿児島中央～指宿間 始発から一部を除き、通常通り運転
(鹿児島中央17:50発 指宿行 のみ運休)
 - 指宿～枕崎間 終日運転見合わせ
 - ※ 複数箇所で倒木等が発生している。
 - ※ 9月27日(火)の運転再開を目指し復旧工事を進めている。
- ・ 肥薩線：
 - 吉松～隼人間 終日運転見合わせ
 - ※ 吉松～栗野間で築堤崩壊等が発生している。
 - ※ 10月上旬の運転再開を目指し復旧工事を進めている。
 - ※ 9月26日(月)から臨時ダイヤによるバス代行輸送を検討している。
- ・ 吉都線：全線終日運転見合わせ
 - ※ 西小林～えびの飯野間で築堤崩壊等が発生している。
 - ※ 10月上旬の運転再開を目指し復旧工事を進めている。
 - ※ 9月26日(月)から臨時ダイヤによるバス代行輸送を検討している。
- ・ 日南線：
 - 南郷～志布志 終日運転見合わせ
 - ※ 大隅夏井～志布志間で早期復旧が困難な築堤崩壊が発生しているため、復旧には時間を要する見込み
 - ※ 南郷～志布志間において、9月26日(月)から臨時ダイヤによるバス代行輸送を検討している。

② 鹿児島空港

- ・ 通常運航

③ 県内各フェリー等

- ・ 桜島フェリー，鴨池・垂水フェリー
通常運航
- ・ フェリーさんふらわあ(志布志～大阪)
通常運航
- ・ その他
概ね通常運航

④ 県内バス等

- ・ 路線バス，都市間高速バス等
県内全域において一部の路線バスを除き，始発から通常運行(道路通行止による迂回路線あり)
- ・ 鹿児島市電
通常運行

※ 各施設等からの被害情報なし

2 通信回線の被害状況等【デジタル推進課】

① 行政情報ネットワーク（県庁LAN）

- ・断線している拠点：鹿屋警察署（1拠点）
 - ※停電による断線と思われるが、現在調査中。（9月30日復旧見込み）
 - ※行政情報ネットワークの断線についてはドングルで代替可能（携帯電話回線の不通により使用できない場合あり）
- ・断線復旧済み拠点：動物愛護センター，森林技術総合センター，農業開発総合センター大隅支場，末吉食肉衛生検査所，大隅地域振興局志布志第2庁舎，志布志食肉衛生検査所，肝付警察署，錦江警察署（8拠点）

② LGWAN（国，都道府県，市町村を繋ぐネットワーク）

- ・被害なし（停電により一時的な断が発生したが全て復旧済み）

③ セキュリティクラウド

- ・被害なし

④ 通信事業者各社（NTT，KDDI，BBIQ）：通信が利用できない地域

- ・NTT：被害なし
[復旧済みの地域]
長島町，南種子町の一部
- ・BBIQ：県内の一部地域
※通信ケーブル断線などによるサービス停止
- ・KDDI：被害なし

⑤ 携帯電話事業者各社：通信サービスが利用できない，または利用しづらい地域等

- ・ドコモ：錦江町，南大隅町
[復旧済みの地域]
鹿児島市，鹿屋市，西之表市，垂水市，薩摩川内市，日置市，曾於市，霧島市，志布志市，南さつま市，始良市，大崎町，肝付町，中種子町，南種子町，屋久島町
- ・au：鹿屋市，曾於市，霧島市，志布志市，錦江町，南大隅町，肝付町
[復旧済みの地域]
西之表市，垂水市，薩摩川内市，大崎町，中種子町，南種子町，屋久島町
- ・ソフトバンク：鹿屋市，曾於市，霧島市，志布志市，長島町，錦江町，南大隅町，肝付町
[復旧済みの地域]
鹿児島市，枕崎市，阿久根市，西之表市，垂水市，日置市，薩摩川内市，いちき串木野市，奄美市，南九州市，伊佐市，十島村，湧水町，大崎町，東串良町，南種子町，屋久島町，大和村，宇検村，瀬戸内町，伊仙町
- ・楽天モバイル：なし
[復旧済みの地域]
垂水市，大崎町，東串良町，肝付町

※各社とも，復旧の見込み不明

台風14号による観光・文化スポーツ部所管施設の状況

1 観光施設等の被害情報

(9月22日15:00時点)

場 所	箇 所 名	被害状況等	備 考
霧島市牧園町	丸尾探勝路	○斜面崩壊により遊歩道(丸尾の滝～千畳敷)の一部が通行不可 ○ルートへの立入を禁止するロープ設置済	当面の間、通行止め

※ 県内(霧島, 屋久島等)の登山道等については、調査中。

○ 市町村観光施設等の被害情報

- ・ 雄川の滝(南大隅町): 遊歩道の一部に陥没あり(通行不可)。町において現地調査中。

- 観光連盟, 県ホテル旅館衛生同業組合からの聞き取りでは、現時点で会員施設の被災情報は無い。

2 所管施設の被害情報

(9月22日15:00時点)

	施設名	開館状況			被害情報等
		17日 (土)	18日 (日)	19日 (月・祝)	
観光関連施設	桜島ビジターセンター	開館 (~17:00)	臨時休館	開館 (10時開場)	○施設被害あり ・ 外壁の一部破損あり ○19日は、桜島フェリーの運航再開(9:45再開)を受けて10時に開場
	高千穂河原ビジターセンター	開館 (~17:00)	臨時休館	臨時休館	○施設被害なし
	奄美パーク	開館	開館	開館	○施設被害なし ○レストランは、17~22日まで臨時休業 ○売店, カフェは、19日から再開
文化関連施設	歴史・美術センター黎明館	開館	臨時休館	開館	○施設被害あり ・ 屋外展示の民家(樋の間二つ家)の屋根の茅が、大きな枝の落下でずり落ちた ・ 御楼門前の掲示板のガラス破損 ・ 建物西側にある水銀灯のカバーが破損 ・ 学芸課執務室の窓から雨漏り(吹き込み)
	県文化センター(宝山ホール)	開館	臨時休館	開館	○施設被害あり ・ ホール天井裏の雨漏り(雨漏り収束。ホール席には影響なし。設備機械類は、現在点検中) ・ 4階博物館でも3箇所、天井裏から雨漏り(応急処理中)

(9月22日15:00時点)

	施設名	開館状況			被害情報等
		17日 (土)	18日 (日)	19日 (月・祝)	
文化関連施設	みやまコンセール	開館	臨時休館	臨時休館	○施設被害あり ・ホワイエ天井の雨漏り（雨漏り収束。カーペット濡れたのみ） ・小ホールロビー天井の雨漏り ・ホワイエ非常口誘導灯及び受付カウンター足下ヒーターの漏電あり（仮処置済み）
	霧島アートの森	開館	臨時休館	臨時休館	○施設被害あり ・展示室の雨漏り（雨漏り収束。収蔵品に影響なし） ・停電解消、インターネット不通 ・野外では、園路をふさいでいる倒木が6本（一部園路を塞いでいる）、傾いているもの1本あり ・駐車場案内板が1本破損
スポーツ関連施設	県立サッカー・ラグビー場	開場	臨時休場	12時開場	○施設被害あり ・倒木3本（駐車場2本、Cグラウンド側面（外側）1本） ・樹木の枝折れ（複数箇所）
	ジャパンアスリートトレーニングセンター大隅	開館	臨時休館	臨時休館	○施設被害あり ・倒木2本、駐車場の植木の傾き1本 ・フェンスの一部破損（出入口のハンドルが傾き、開閉不能） ・投てき練習場内スピーカーの配線が断絶 ○停電復旧に伴い21日15:00から開館 ・身障者トイレのブザーに異常
国際関連施設	アジア・太平洋農村研修センター（KAPIC）	臨時休館	臨時休館	開館	○18日夜は管理人2名が待機 現在は通常の勤務体制 ○施設被害あり ・停電中（18日18時頃～現在） ・ボイラー室浸水（現在は水が引いた状態） ・屋根先端（棟押さえ）落下（長さ1.5m幅0.3m程度） ・雨漏り、看板のめくれ等 ○滞在していた技術研修員2名は、停電のために一時的に鹿屋市内のホテルに移動・宿泊（停電が復旧するまでの予定）
	国際交流センター	開館	開館	開館	○18日夜は職員1名が待機 現在は通常の勤務体制 ○施設被害あり ・5階ベランダに設置してあった案内『立入禁止』（約25×15cm/プラスチック製）行方不明

(9月22日15:00時点)

	施設名	開館状況			被害情報等
		17日 (土)	18日 (日)	19日 (月・祝)	
国際 関連 施設	県民交流センター (パスポート窓口)	開館	臨時休止	開館	○19日は祝日のため、パスポート窓口は休み 現在は通常の勤務体制 ○19日に緊急交付の対応業務あり (1件)

3 被害状況（その他）

- 観光地施設の工事箇所については、現在のところ被害報告なし。

台風14号による被害状況等

1 文教施設の被害状況

(1) 学校 (単位：千円)

区 分		件数	被害額	備 考
公立 学校	幼稚園			
	小学校	32	調査中	榕城小学校 ・ 渡り廊下屋根飛散 等
	中学校	10	調査中	名瀬中学校 ・ フェンス倒壊 等
	高等学校	27	調査中	川内商工高 ・ 電話線等の配線断裂 等
	特別支援	3	調査中	鹿屋養護学校 ・ 温室ガラス破損 等
合 計		72		

(2) その他公共施設 (単位：千円)

区 分	件数	被害額	備 考
社会体育施設	39	調査中	霧島市国分弓道場 ・ 的場側屋根が一部剥がれ 鹿児島市市民球場 ・ 防球ネット破損 等
社会教育施設	45	調査中	青少年研修センター ・ 雨漏り 霧島自然ふれあいセンター ・ モニュメント(時計)落下 等
学校給食C 教職員住宅(県管理)	18	調査中	曾於高校校長住宅 ・ 外灯の破損 松陽高校校長住宅 ・ カーポート一部破損 等
教職員住宅(市町村管理) 指定文化財等	9	調査中	旧考古資料館 ・ 内壁破損 宮ヶ浜港防波堤 ・ 一部崩落 等
その他			
計	111		

台風第14号による被害状況等について

1 主な被害状況

(1) 私立学校関係

① 学校施設の被害

区 分	件 数	備 考
小学校	0	
中学校	6	校舎雨漏り, 外壁破損, フェンス破損, ガラス破損 等
高等学校	17	校舎雨漏り, 部活動倉庫ドア破損, 倒木, 駐輪場屋根倒壊, ガラス破損 等
専修学校	12	校舎雨漏り, 教室換気扇の破損, 玄関ひさし破損 等
計	35	

② 人的被害
なし

(2) 県立短期大学関係

① 施設被害
東門の門扉破損

② 人的被害
なし

(3) 県職員関係

被害情報なし

台風14号による被害状況等について

1 主な被害状況

- ・現時点では、県立5病院とも診療に影響のある被害報告なし
- ・鹿屋医療C：玄関入口に設置していた隔測体温計が転倒し破損
- ・始良病院：病棟の一部に雨漏りあり。駐車場カーポートの屋根6枚が喪失。一部倒木あり。
- ・北薩病院：院長公舎カーポートの屋根が一部破損

2 その他（対応状況・体制等）

- ・引き続き、県立病院の被害の有無等について、情報収集に努める。

令和4年9月22日15時現在
国体・全国障害者スポーツ大会対策部

台風第14号による被害状況等

○ その他

(単位：千円)

区 分	件数	被害額	備 考
PR看板	1	120	国体・大会PR看板の破損 (鴨池公園内)

令和4年9月22日【15時現在】
男女共同参画対策部

台風14号による被害状況等について

1 主な被害状況

現時点で、関係施設からの建物被害及び人的被害は確認されていない。

2 その他

なし

台風14号による被害状況等について

1 庁舎等の被害状況

施設名	被害の状況
県庁舎（行政庁舎）	漏電による時計回路の障害（14階） ※復旧済 雨漏り（地下1階，2階，6階，8階，18階） 県庁敷地の倒木（4本） ※対応済
鹿児島地域振興局	1階防水シート剥がれ（3m×5m） 駐車場案内看板破損（溶接部分はがれ） （第二庁舎）掲示板の破損 （第二庁舎）駐車場フェンス傾き
南薩地域振興局	（部長公舎）外灯傘部分落下 （向江公舎）雨漏り（1部屋） （益山公舎）雨漏り（1部屋）
北薩地域振興局	なし
始良・伊佐地域振興局	（本館）エアコン室外機転倒（1台） （西別館）雨漏り （東別館）外階段のスレート屋根の剥がれ （東別館）雨漏り，天井板落下 （東別館）エアコン室外機転倒（1台） （第二車庫）雨樋，スレート屋根破損 （屋外トイレ）入口ドア破損（男子トイレ）
大隅地域振興局	（本館）雨漏り，天井板落下 （本館）屋上フェンス破損 （食堂棟）雨漏り （曾於庁舎）非常階段目隠し用プラスチック板の破損 （志布志庁舎）窓ガラス破損（1枚） （志布志第二庁舎）屋根瓦飛散（15枚程度） （志布志第二庁舎）雨樋破損 （志布志第二庁舎）雨漏り，天井板落下
熊毛支庁	（本館）雨漏り （別館）1階ドアガラス破損（1枚） （別館）屋上空調機配管集合扉破損 （車庫）スレート屋根破損 （本城公舎・かもめ寮）ベランダ間仕切り破損 （本城公舎）サッシ窓ひび割れ（1枚） （中種子公舎）雨樋，テレビアンテナ破損 （新若宮公舎B）窓ガラスひび割れ・破損（各1枚） （新若宮公舎B）雨漏り（1部屋） （保健所長公舎）電気設備漏電ブレーカー破損

施 設 名	被 害 の 状 況
大島支庁	(ハブ舎) 空調機故障 (徳之島庁舎) 雨漏り (麦穂単身寮) 2階がスモーカー倉庫扉破損
鹿児島市内の公舎	(知事公舎) 庁務員室用テレビアンテナ破損 (天保山公舎) 雨の吹き込み (1部屋) (清水公舎) トイレ窓ガラス破損 (1枚)

2 今後の対応

- ・ 庁舎・職員住宅の被害状況の把握及び復旧に向けての検討

令和4年9月22日【15時現在】
危機管理防災局

台風第14号による被害状況について

1 主な被害状況

(1) その他公共施設（消防保安課）

（単位：千円）

区分	件数	被害額	備考
マリポートかごしま内HP	1	調査中	吹き流し損傷
谷山救難用ヘリ広場	1	調査中	吹き流し損傷
合計	2	調査中	